

## ОПИСАНИЕ МЕСТОПОЛОЖЕНИЯ ГРАНИЦ

**Публичный сервитут для использования земель и земельных участков в целях эксплуатации магистрального нефтепровода федерального значения "Магистральный нефтепровод "Калтасы-Языково-Салават" Туймазинское НУ"**

(наименование объекта, местоположение границ которого описано)

### Сведения об объекте

№ п/п	Характеристики объекта	Описание характеристик
1	2	3
1	Местоположение объекта	Российская Федерация, Республика Башкортостан, Благоварский район, с/п Мирновский сельсовет, с/п Первомайский сельсовет, с. Первомайский, с/п Благоварский сельсовет, с/п Каргалинский сельсовет, с/п Удрякбашевский сельсовет, Чишминский район, с/п Шингак-Кульский сельсовет, Давлекановский район, с/п Шестаевский сельсовет, с/п Поляковский сельсовет, д.Балто-Ивановка, с.Вперед, с/п Казангуловский сельсовет, с/п Соколовский сельсовет, с/п Бик-Кармалинский сельсовет, с/п Чуюнчинский сельсовет, Альшеевский район, с/п Нигматуллинский сельсовет, Аургазинский район, с/п Семенкинский сельсовет, Стерлитамакский район, с/п Первомайский сельсовет, д. Матвеевка, с/п Услинский сельсовет, с/п Рязановский сельсовет, с/п Октябрьский сельсовет, с/п Отрадовский сельсовет, с/п Айгулевский сельсовет, с/п Аючевский сельсовет, с/п Наумовский сельсовет, городской округ город Салават.
2	Площадь объекта ± величина погрешности определения площади ( $P \pm \Delta P$ )	10151201±1115 кв.м
3	Иные характеристики объекта	<p>Публичный сервитут для использования земель и земельных участков в целях эксплуатации магистрального нефтепровода федерального значения "Магистральный нефтепровод "Калтасы-Языково-Салават" Туймазинское НУ".</p> <p>В соответствии с п.8 ст.39.43 ЗК РФ публичный сервитут считается установленным со дня внесения сведений о нем в Единый государственный реестр недвижимости.</p> <p>Обладатель публичного сервитута: Акционерное общество «Транснефть – Урал», ИНН 0278039018, ОГРН 1020203226230, находящегося по адресу: 450008, Республика Башкортостан, г. Уфа, ул. Крупской, д.10, тел.+7 (347) 279-23-67, +7 (347) 279-23-39, +7 (347) 279-21-20, +7 (347) 279-23-35. Адрес электронной почты: <a href="mailto:tnural@ufa.transneft.ru">tnural@ufa.transneft.ru</a>.</p> <p>Срок публичного сервитута составляет 49 лет.</p>

## ОПИСАНИЕ МЕСТОПОЛОЖЕНИЯ ГРАНИЦ

Публичный сервитут для использования земель и земельных участков в целях эксплуатации магистрального нефтепровода федерального значения "Магистральный нефтепровод "Калтасы-Языково-Салават" Туймазинское НУ"

(наименование объекта, местоположение границ которого описано)

### Сведения о местоположении границ объекта

#### 1. Система координат МСК-02 зона 1

#### 2. Сведения о характерных точках границ объекта

Обозначение характерных точек границ	Координаты, м		Метод определения координат характерной точки	Средняя квадратическая погрешность положения характерной точки (M <sub>t</sub> ), м	Описание обозначения точки на местности (при наличии)
	X	Y			
1	2	3	4	5	6
1	651821,49	1283290,63	Аналитический метод	0,10	—
2	651823,10	1283290,76	Аналитический метод	0,10	—
3	651986,58	1283317,57	Аналитический метод	0,10	—
4	652009,66	1283320,39	Аналитический метод	0,10	—
5	652010,03	1283320,45	Аналитический метод	0,10	—
6	652263,44	1283361,31	Аналитический метод	0,10	—
7	652264,14	1283361,44	Аналитический метод	0,10	—
8	652549,17	1283428,43	Аналитический метод	0,10	—
9	653103,06	1283556,21	Аналитический метод	0,10	—
10	653211,56	1283545,59	Аналитический метод	0,10	—
11	653212,53	1283545,54	Аналитический метод	0,10	—
12	653218,41	1283547,46	Аналитический метод	0,10	—
13	653289,32	1283599,41	Аналитический метод	0,10	—
14	653378,09	1283620,90	Аналитический метод	0,10	—
15	653483,43	1283645,37	Аналитический метод	0,10	—
16	653659,23	1283686,26	Аналитический метод	0,10	—
17	653839,72	1283728,35	Аналитический метод	0,10	—
18	654085,52	1283785,17	Аналитический метод	0,10	—
19	654235,95	1283818,13	Аналитический метод	0,10	—
20	654324,59	1283836,95	Аналитический метод	0,10	—
21	654437,48	1283860,88	Аналитический метод	0,10	—
22	654842,33	1283944,55	Аналитический метод	0,10	—
23	654979,39	1283969,32	Аналитический метод	0,10	—
24	655116,49	1283993,51	Аналитический метод	0,10	—
25	655734,51	1284102,60	Аналитический метод	0,10	—
26	656152,26	1284176,43	Аналитический метод	0,10	—
27	656576,32	1284251,32	Аналитический метод	0,10	—
28	656932,14	1284314,18	Аналитический метод	0,10	—
29	656965,65	1284320,10	Аналитический метод	0,10	—
30	657223,61	1284358,57	Аналитический метод	0,10	—
31	657347,86	1284371,28	Аналитический метод	0,10	—
32	657470,05	1284366,75	Аналитический метод	0,10	—
33	657470,42	1284366,74	Аналитический метод	0,10	—
34	657476,08	1284368,51	Аналитический метод	0,10	—
35	657772,65	1284573,74	Аналитический метод	0,10	—
36	657988,83	1284631,31	Аналитический метод	0,10	—
37	658203,68	1284678,67	Аналитический метод	0,10	—
38	658387,00	1284712,27	Аналитический метод	0,10	—
39	658429,16	1284718,52	Аналитический метод	0,10	—
40	658636,43	1284749,28	Аналитический метод	0,10	—
41	658791,64	1284769,13	Аналитический метод	0,10	—
42	659239,85	1284826,40	Аналитический метод	0,10	—
43	659240,05	1284826,43	Аналитический метод	0,10	—
44	659668,06	1284889,71	Аналитический метод	0,10	—
45	659883,59	1284920,24	Аналитический метод	0,10	—
46	660378,39	1284988,13	Аналитический метод	0,10	—

**ОПИСАНИЕ МЕСТОПОЛОЖЕНИЯ ГРАНИЦ**

**Публичный сервитут для использования земель и земельных участков в целях эксплуатации магистрального нефтепровода федерального значения "Магистральный нефтепровод "Калтасы-Языково-Салават" Туймазинское НУ"**

(наименование объекта, местоположение границ которого описано)

**Сведения о местоположении границ объекта**

1	2	3	4	5	6
47	660403,50	1284991,27	Аналитический метод	0,10	—
48	660443,65	1284994,59	Аналитический метод	0,10	—
49	660676,56	1285012,21	Аналитический метод	0,10	—
50	661117,33	1285044,00	Аналитический метод	0,10	—
51	661256,73	1285038,45	Аналитический метод	0,10	—
52	661642,63	1285023,62	Аналитический метод	0,10	—
53	661676,29	1285021,97	Аналитический метод	0,10	—
54	661676,65	1285021,96	Аналитический метод	0,10	—
55	661766,05	1285018,88	Аналитический метод	0,10	—
56	662257,42	1285000,01	Аналитический метод	0,10	—
57	662678,45	1284983,46	Аналитический метод	0,10	—
58	662678,84	1284983,45	Аналитический метод	0,10	—
59	662679,51	1284983,47	Аналитический метод	0,10	—
60	662780,28	1284990,31	Аналитический метод	0,10	—
61	662791,92	1284990,61	Аналитический метод	0,10	—
62	662852,65	1284987,69	Аналитический метод	0,10	—
63	662853,01	1284987,68	Аналитический метод	0,10	—
64	663000,84	1284985,94	Аналитический метод	0,10	—
65	663067,63	1284985,19	Аналитический метод	0,10	—
66	663087,20	1284973,40	Аналитический метод	0,10	—
67	663122,07	1284952,41	Аналитический метод	0,10	—
68	663127,40	1284949,20	Аналитический метод	0,10	—
69	663130,26	1284947,72	Аналитический метод	0,10	—
70	663133,08	1284946,48	Аналитический метод	0,10	—
71	663204,56	1284915,11	Аналитический метод	0,10	—
72	663214,59	1284913,01	Аналитический метод	0,10	—
73	663216,61	1284913,09	Аналитический метод	0,10	—
74	663622,92	1284946,03	Аналитический метод	0,10	—
75	663726,37	1284954,42	Аналитический метод	0,10	—
76	664220,51	1284923,90	Аналитический метод	0,10	—
77	664529,12	1284900,96	Аналитический метод	0,10	—
78	664529,86	1284900,93	Аналитический метод	0,10	—
79	664536,26	1284903,26	Аналитический метод	0,10	—
80	664538,85	1284907,75	Аналитический метод	0,10	—
81	664638,14	1284897,01	Аналитический метод	0,10	—
82	664640,82	1284896,87	Аналитический метод	0,10	—
83	664656,86	1284902,71	Аналитический метод	0,10	—
84	664665,39	1284917,49	Аналитический метод	0,10	—
85	664662,43	1284934,29	Аналитический метод	0,10	—
86	664649,35	1284945,26	Аналитический метод	0,10	—
87	664643,50	1284946,62	Аналитический метод	0,10	—
88	664458,84	1284966,59	Аналитический метод	0,10	—
89	664458,28	1284966,65	Аналитический метод	0,10	—
90	663875,79	1285016,25	Аналитический метод	0,10	—
91	663871,65	1285016,26	Аналитический метод	0,10	—
92	663618,88	1284995,77	Аналитический метод	0,10	—
93	663515,43	1284987,38	Аналитический метод	0,10	—
94	663268,46	1285002,63	Аналитический метод	0,10	—
95	663268,08	1285002,65	Аналитический метод	0,10	—
96	663208,23	1285004,04	Аналитический метод	0,10	—
97	663208,02	1285004,04	Аналитический метод	0,10	—
98	663187,64	1285004,09	Аналитический метод	0,10	—
99	663174,27	1285004,12	Аналитический метод	0,10	—
100	663148,83	1285004,18	Аналитический метод	0,10	—
101	663132,52	1285004,36	Аналитический метод	0,10	—
102	663112,94	1285016,15	Аналитический метод	0,10	—
103	663066,99	1285043,82	Аналитический метод	0,10	—
104	663062,65	1285045,90	Аналитический метод	0,10	—

**ОПИСАНИЕ МЕСТОПОЛОЖЕНИЯ ГРАНИЦ**

**Публичный сервитут для использования земель и земельных участков в целях эксплуатации магистрального нефтепровода федерального значения "Магистральный нефтепровод "Калтасы-Языково-Салават" Туймазинское НУ"**

(наименование объекта, местоположение границ которого описано)

**Сведения о местоположении границ объекта**

1	2	3	4	5	6
105	663053,47	1285047,39	Аналитический метод	0,10	—
106	662676,85	1285037,51	Аналитический метод	0,10	—
107	661678,55	1285071,82	Аналитический метод	0,10	—
108	661299,96	1285090,42	Аналитический метод	0,10	—
109	661299,75	1285090,43	Аналитический метод	0,10	—
110	661141,47	1285096,84	Аналитический метод	0,10	—
111	661138,69	1285096,80	Аналитический метод	0,10	—
112	660672,86	1285063,64	Аналитический метод	0,10	—
113	660672,57	1285063,61	Аналитический метод	0,10	—
114	660384,74	1285039,78	Аналитический метод	0,10	—
115	660383,94	1285039,71	Аналитический метод	0,10	—
116	660123,94	1285009,71	Аналитический метод	0,10	—
117	660123,09	1285009,59	Аналитический метод	0,10	—
118	659661,57	1284940,18	Аналитический метод	0,10	—
119	658666,09	1284804,13	Аналитический метод	0,10	—
120	658665,81	1284804,09	Аналитический метод	0,10	—
121	658421,84	1284767,88	Аналитический метод	0,10	—
122	658379,26	1284761,57	Аналитический метод	0,10	—
123	658378,42	1284761,43	Аналитический метод	0,10	—
124	657990,64	1284690,35	Аналитический метод	0,10	—
125	657988,15	1284689,76	Аналитический метод	0,10	—
126	657733,64	1284615,43	Аналитический метод	0,10	—
127	657732,10	1284614,93	Аналитический метод	0,10	—
128	657725,94	1284611,65	Аналитический метод	0,10	—
129	657568,18	1284496,75	Аналитический метод	0,10	—
130	657519,88	1284465,53	Аналитический метод	0,10	—
131	657434,35	1284430,28	Аналитический метод	0,10	—
132	657217,96	1284408,15	Аналитический метод	0,10	—
133	657216,82	1284408,01	Аналитический метод	0,10	—
134	656931,82	1284365,51	Аналитический метод	0,10	—
135	656931,47	1284365,45	Аналитический метод	0,10	—
136	656744,68	1284334,89	Аналитический метод	0,10	—
137	656744,37	1284334,84	Аналитический метод	0,10	—
138	655708,53	1284151,80	Аналитический метод	0,10	—
139	655708,43	1284151,78	Аналитический метод	0,10	—
140	654549,66	1283942,36	Аналитический метод	0,10	—
141	654548,59	1283942,14	Аналитический метод	0,10	—
142	653549,40	1283715,75	Аналитический метод	0,10	—
143	653448,48	1283692,65	Аналитический метод	0,10	—
144	653419,01	1283686,29	Аналитический метод	0,10	—
145	653418,60	1283686,20	Аналитический метод	0,10	—
146	652359,33	1283438,99	Аналитический метод	0,10	—
147	652155,35	1283401,68	Аналитический метод	0,10	—
148	651996,76	1283378,39	Аналитический метод	0,10	—
149	651988,46	1283377,84	Аналитический метод	0,10	—
150	651986,87	1283383,77	Аналитический метод	0,10	—
151	651973,79	1283394,75	Аналитический метод	0,10	—
152	651972,27	1283395,24	Аналитический метод	0,10	—
153	651727,28	1283467,01	Аналитический метод	0,10	—
154	651579,53	1283546,56	Аналитический метод	0,10	—
155	651563,34	1283559,45	Аналитический метод	0,10	—
156	651559,30	1283564,08	Аналитический метод	0,10	—
157	651555,60	1283570,42	Аналитический метод	0,10	—
158	651526,15	1283648,71	Аналитический метод	0,10	—
159	651525,84	1283649,49	Аналитический метод	0,10	—
160	651495,24	1283723,16	Аналитический метод	0,10	—
161	651492,96	1283728,64	Аналитический метод	0,10	—
162	651492,81	1283728,99	Аналитический метод	0,10	—

**ОПИСАНИЕ МЕСТОПОЛОЖЕНИЯ ГРАНИЦ**

Публичный сервитут для использования земель и земельных участков в целях эксплуатации магистрального нефтепровода федерального значения "Магистральный нефтепровод "Калтасы-Языково-Салават" Туймазинское НУ"

(наименование объекта, местоположение границ которого описано)

**Сведения о местоположении границ объекта**

1	2	3	4	5	6
163	651489,98	1283735,52	Аналитический метод	0,10	—
164	651462,25	1283802,61	Аналитический метод	0,10	—
165	651447,37	1283841,55	Аналитический метод	0,10	—
166	651443,65	1283851,31	Аналитический метод	0,10	—
167	651434,88	1283876,39	Аналитический метод	0,10	—
168	651436,26	1283946,04	Аналитический метод	0,10	—
169	651434,93	1283951,22	Аналитический метод	0,10	—
170	651429,98	1283955,49	Аналитический метод	0,10	—
171	651420,44	1283959,27	Аналитический метод	0,10	—
172	651420,17	1283959,37	Аналитический метод	0,10	—
173	651415,20	1283959,85	Аналитический метод	0,10	—
174	651394,98	1283956,62	Аналитический метод	0,10	—
175	651392,78	1283959,13	Аналитический метод	0,10	—
176	651374,74	1283979,71	Аналитический метод	0,10	—
177	651364,51	1283986,71	Аналитический метод	0,10	—
178	651363,56	1283987,03	Аналитический метод	0,10	—
179	651354,87	1283989,80	Аналитический метод	0,10	—
180	651352,62	1283990,40	Аналитический метод	0,10	—
181	651333,23	1283994,64	Аналитический метод	0,10	—
182	651333,11	1283994,67	Аналитический метод	0,10	—
183	651331,93	1283994,92	Аналитический метод	0,10	—
184	651336,99	1284016,02	Аналитический метод	0,10	—
185	651228,14	1284046,67	Аналитический метод	0,10	—
186	651220,90	1284020,98	Аналитический метод	0,10	—
187	651182,50	1284036,50	Аналитический метод	0,10	—
188	651181,68	1284036,81	Аналитический метод	0,10	—
189	651176,90	1284038,04	Аналитический метод	0,10	—
190	651160,51	1284040,53	Аналитический метод	0,10	—
191	651152,41	1284040,43	Аналитический метод	0,10	—
192	651150,21	1284040,04	Аналитический метод	0,10	—
193	651146,03	1284038,92	Аналитический метод	0,10	—
194	651142,64	1284037,39	Аналитический метод	0,10	—
195	651093,37	1284010,60	Аналитический метод	0,10	—
196	651027,52	1284018,06	Аналитический метод	0,10	—
197	651024,90	1284018,22	Аналитический метод	0,10	—
198	651010,75	1284018,33	Аналитический метод	0,10	—
199	651008,15	1284018,21	Аналитический метод	0,10	—
200	650926,01	1284010,25	Аналитический метод	0,10	—
201	650901,14	1284007,83	Аналитический метод	0,10	—
202	650900,44	1284007,75	Аналитический метод	0,10	—
203	650898,61	1284007,52	Аналитический метод	0,10	—
204	650898,01	1284007,44	Аналитический метод	0,10	—
205	650892,04	1284006,55	Аналитический метод	0,10	—
206	650849,51	1284019,12	Аналитический метод	0,10	—
207	650846,07	1284019,51	Аналитический метод	0,10	—
208	650385,30	1283990,93	Аналитический метод	0,10	—
209	650384,90	1283990,90	Аналитический метод	0,10	—
210	650094,33	1283960,85	Аналитический метод	0,10	—
211	649738,59	1283936,22	Аналитический метод	0,10	—
212	649382,99	1283910,77	Аналитический метод	0,10	—
213	648930,21	1283876,08	Аналитический метод	0,10	—
214	648880,96	1283885,46	Аналитический метод	0,10	—
215	648880,74	1283885,50	Аналитический метод	0,10	—
216	648849,81	1283890,67	Аналитический метод	0,10	—
217	648438,20	1283959,75	Аналитический метод	0,10	—
218	648026,42	1284029,56	Аналитический метод	0,10	—
219	647871,26	1284055,75	Аналитический метод	0,10	—
220	647871,04	1284055,79	Аналитический метод	0,10	—

**ОПИСАНИЕ МЕСТОПОЛОЖЕНИЯ ГРАНИЦ**

**Публичный сервитут для использования земель и земельных участков в целях эксплуатации магистрального нефтепровода федерального значения "Магистральный нефтепровод "Калтасы-Языково-Салават" Туймазинское НУ"**

(наименование объекта, местоположение границ которого описано)

**Сведения о местоположении границ объекта**

1	2	3	4	5	6
221	647823,90	1284062,66	Аналитический метод	0,10	—
222	647480,47	1284322,68	Аналитический метод	0,10	—
223	647222,82	1284517,83	Аналитический метод	0,10	—
224	646928,00	1284741,16	Аналитический метод	0,10	—
225	646560,81	1285015,62	Аналитический метод	0,10	—
226	646234,90	1285260,10	Аналитический метод	0,10	—
227	646234,43	1285260,43	Аналитический метод	0,10	—
228	646187,00	1285291,89	Аналитический метод	0,10	—
229	646129,35	1285334,49	Аналитический метод	0,10	—
230	646071,92	1285376,92	Аналитический метод	0,10	—
231	646039,22	1285408,55	Аналитический метод	0,10	—
232	645940,53	1285503,90	Аналитический метод	0,10	—
233	645841,79	1285621,83	Аналитический метод	0,10	—
234	645661,40	1285837,48	Аналитический метод	0,10	—
235	645661,11	1285837,81	Аналитический метод	0,10	—
236	645486,49	1286028,86	Аналитический метод	0,10	—
237	645244,85	1286301,17	Аналитический метод	0,10	—
238	645025,18	1286549,64	Аналитический метод	0,10	—
239	645021,55	1286552,24	Аналитический метод	0,10	—
240	644710,27	1286681,79	Аналитический метод	0,10	—
241	644301,00	1286851,82	Аналитический метод	0,10	—
242	643869,07	1287030,86	Аналитический метод	0,10	—
243	643494,53	1287197,04	Аналитический метод	0,10	—
244	643230,72	1287313,49	Аналитический метод	0,10	—
245	643230,10	1287313,74	Аналитический метод	0,10	—
246	643229,34	1287313,98	Аналитический метод	0,10	—
247	642996,39	1287377,98	Аналитический метод	0,10	—
248	642993,87	1287378,34	Аналитический метод	0,10	—
249	642639,95	1287382,44	Аналитический метод	0,10	—
250	642536,94	1287383,06	Аналитический метод	0,10	—
251	642531,78	1287387,39	Аналитический метод	0,10	—
252	642524,98	1287387,39	Аналитический метод	0,10	—
253	642519,96	1287383,18	Аналитический метод	0,10	—
254	642243,31	1287385,31	Аналитический метод	0,10	—
255	641859,29	1287387,41	Аналитический метод	0,10	—
256	641855,84	1287386,81	Аналитический метод	0,10	—
257	641852,04	1287384,32	Аналитический метод	0,10	—
258	641833,52	1287364,88	Аналитический метод	0,10	—
259	641664,94	1287445,44	Аналитический метод	0,10	—
260	641580,91	1287486,28	Аналитический метод	0,10	—
261	641581,23	1287487,27	Аналитический метод	0,10	—
262	641580,05	1287493,98	Аналитический метод	0,10	—
263	641576,47	1287497,58	Аналитический метод	0,10	—
264	641568,07	1287502,51	Аналитический метод	0,10	—
265	641566,43	1287503,28	Аналитический метод	0,10	—
266	641560,24	1287503,28	Аналитический метод	0,10	—
267	641557,25	1287504,55	Аналитический метод	0,10	—
268	641556,75	1287504,75	Аналитический метод	0,10	—
269	641549,95	1287504,75	Аналитический метод	0,10	—
270	641545,23	1287500,90	Аналитический метод	0,10	—
271	641281,63	1287635,77	Аналитический метод	0,10	—
272	640990,76	1287782,91	Аналитический метод	0,10	—
273	640645,73	1287956,21	Аналитический метод	0,10	—
274	640310,57	1288123,39	Аналитический метод	0,10	—
275	639987,02	1288281,18	Аналитический метод	0,10	—
276	639758,83	1288390,03	Аналитический метод	0,10	—
277	639758,28	1288390,28	Аналитический метод	0,10	—
278	639403,40	1288533,57	Аналитический метод	0,10	—

**ОПИСАНИЕ МЕСТОПОЛОЖЕНИЯ ГРАНИЦ**

Публичный сервитут для использования земель и земельных участков в целях эксплуатации магистрального нефтепровода федерального значения "Магистральный нефтепровод "Калтасы-Языково-Салават" Туймазинское НУ"

(наименование объекта, местоположение границ которого описано)

**Сведения о местоположении границ объекта**

1	2	3	4	5	6
279	638918,38	1288726,79	Аналитический метод	0,10	—
280	638918,10	1288726,90	Аналитический метод	0,10	—
281	638914,02	1288727,48	Аналитический метод	0,10	—
282	638448,72	1288695,40	Аналитический метод	0,10	—
283	637877,26	1288654,68	Аналитический метод	0,10	—
284	637503,78	1288837,32	Аналитический метод	0,10	—
285	637132,55	1289018,10	Аналитический метод	0,10	—
286	636723,15	1289217,51	Аналитический метод	0,10	—
287	636344,41	1289402,18	Аналитический метод	0,10	—
288	635928,83	1289604,84	Аналитический метод	0,10	—
289	635451,28	1289838,16	Аналитический метод	0,10	—
290	634929,57	1290092,53	Аналитический метод	0,10	—
291	634454,90	1290323,45	Аналитический метод	0,10	—
292	634031,80	1290529,00	Аналитический метод	0,10	—
293	633662,41	1290708,68	Аналитический метод	0,10	—
294	633339,20	1290865,44	Аналитический метод	0,10	—
295	633338,94	1290865,56	Аналитический метод	0,10	—
296	633072,08	1290985,66	Аналитический метод	0,10	—
297	632719,15	1291141,44	Аналитический метод	0,10	—
298	632411,42	1291277,07	Аналитический метод	0,10	—
299	632047,57	1291437,17	Аналитический метод	0,10	—
300	631584,22	1291641,30	Аналитический метод	0,10	—
301	631276,86	1291776,30	Аналитический метод	0,10	—
302	631002,56	1291897,89	Аналитический метод	0,10	—
303	630651,55	1292054,93	Аналитический метод	0,10	—
304	630651,45	1292054,98	Аналитический метод	0,10	—
305	630555,47	1292096,63	Аналитический метод	0,10	—
306	630554,91	1292096,85	Аналитический метод	0,10	—
307	630554,02	1292097,13	Аналитический метод	0,10	—
308	630527,58	1292104,02	Аналитический метод	0,10	—
309	630479,60	1292124,13	Аналитический метод	0,10	—
310	630459,49	1292136,21	Аналитический метод	0,10	—
311	630458,11	1292136,90	Аналитический метод	0,10	—
312	630412,32	1292155,49	Аналитический метод	0,10	—
313	630248,07	1292370,17	Аналитический метод	0,10	—
314	630243,57	1292373,47	Аналитический метод	0,10	—
315	630241,03	1292374,03	Аналитический метод	0,10	—
316	630179,25	1292379,37	Аналитический метод	0,10	—
317	630174,99	1292378,81	Аналитический метод	0,10	—
318	630172,92	1292377,77	Аналитический метод	0,10	—
319	630115,22	1292339,76	Аналитический метод	0,10	—
320	630097,17	1292333,72	Аналитический метод	0,10	—
321	629770,72	1292499,10	Аналитический метод	0,10	—
322	629249,81	1292762,42	Аналитический метод	0,10	—
323	628809,79	1292985,21	Аналитический метод	0,10	—
324	628403,67	1293191,43	Аналитический метод	0,10	—
325	627482,84	1293660,45	Аналитический метод	0,10	—
326	626783,26	1294016,58	Аналитический метод	0,10	—
327	626316,46	1294256,30	Аналитический метод	0,10	—
328	626018,60	1294409,36	Аналитический метод	0,10	—
329	626017,49	1294415,70	Аналитический метод	0,10	—
330	626012,27	1294420,07	Аналитический метод	0,10	—
331	626005,47	1294420,07	Аналитический метод	0,10	—
332	626002,56	1294417,63	Аналитический метод	0,10	—
333	625609,66	1294620,75	Аналитический метод	0,10	—
334	625260,07	1294800,78	Аналитический метод	0,10	—
335	625020,95	1294949,58	Аналитический метод	0,10	—
336	625020,18	1294950,01	Аналитический метод	0,10	—

**ОПИСАНИЕ МЕСТОПОЛОЖЕНИЯ ГРАНИЦ**

**Публичный сервитут для использования земель и земельных участков в целях эксплуатации магистрального нефтепровода федерального значения "Магистральный нефтепровод "Калтасы-Языково-Салават" Туймазинское НУ"**

(наименование объекта, местоположение границ которого описано)

**Сведения о местоположении границ объекта**

1	2	3	4	5	6
337	624513,84	1295205,85	Аналитический метод	0,10	—
338	624099,37	1295416,24	Аналитический метод	0,10	—
339	623725,12	1295690,54	Аналитический метод	0,10	—
340	622973,17	1296242,78	Аналитический метод	0,10	—
341	622741,23	1296413,77	Аналитический метод	0,10	—
342	622740,43	1296414,31	Аналитический метод	0,10	—
343	621916,92	1296905,28	Аналитический метод	0,10	—
344	621494,82	1297191,21	Аналитический метод	0,10	—
345	620930,26	1297583,76	Аналитический метод	0,10	—
346	619508,54	1298581,71	Аналитический метод	0,10	—
347	619050,42	1298904,35	Аналитический метод	0,10	—
348	618951,32	1298973,41	Аналитический метод	0,10	—
349	618913,63	1299010,22	Аналитический метод	0,10	—
350	618914,37	1299011,33	Аналитический метод	0,10	—
351	618915,93	1299015,17	Аналитический метод	0,10	—
352	618914,75	1299021,88	Аналитический метод	0,10	—
353	618912,52	1299024,53	Аналитический метод	0,10	—
354	618906,91	1299029,23	Аналитический метод	0,10	—
355	618904,64	1299030,54	Аналитический метод	0,10	—
356	618903,41	1299031,98	Аналитический метод	0,10	—
357	618899,39	1299035,24	Аналитический метод	0,10	—
358	618896,52	1299036,86	Аналитический метод	0,10	—
359	618889,72	1299036,86	Аналитический метод	0,10	—
360	618885,79	1299034,12	Аналитический метод	0,10	—
361	618819,41	1299078,41	Аналитический метод	0,10	—
362	618777,67	1299111,33	Аналитический метод	0,10	—
363	618761,75	1299127,49	Аналитический метод	0,10	—
364	618761,17	1299128,04	Аналитический метод	0,10	—
365	618707,99	1299174,01	Аналитический метод	0,10	—
366	618707,68	1299174,26	Аналитический метод	0,10	—
367	618667,95	1299205,90	Аналитический метод	0,10	—
368	618667,72	1299206,08	Аналитический метод	0,10	—
369	618626,20	1299237,24	Аналитический метод	0,10	—
370	618625,84	1299237,50	Аналитический метод	0,10	—
371	618217,46	1299516,00	Аналитический метод	0,10	—
372	617788,26	1299808,37	Аналитический метод	0,10	—
373	617415,98	1300068,37	Аналитический метод	0,10	—
374	617116,26	1300310,30	Аналитический метод	0,10	—
375	617115,80	1300310,65	Аналитический метод	0,10	—
376	616601,57	1300678,44	Аналитический метод	0,10	—
377	616559,99	1300713,16	Аналитический метод	0,10	—
378	616559,82	1300713,30	Аналитический метод	0,10	—
379	616532,83	1300735,44	Аналитический метод	0,10	—
380	616532,66	1300735,58	Аналитический метод	0,10	—
381	616500,23	1300761,71	Аналитический метод	0,10	—
382	615847,57	1301512,22	Аналитический метод	0,10	—
383	615843,46	1301515,04	Аналитический метод	0,10	—
384	615842,81	1301515,25	Аналитический метод	0,10	—
385	615685,38	1301560,51	Аналитический метод	0,10	—
386	615628,64	1301591,77	Аналитический метод	0,10	—
387	615570,93	1301623,58	Аналитический метод	0,10	—
388	615568,87	1301624,86	Аналитический метод	0,10	—
389	615496,24	1301675,77	Аналитический метод	0,10	—
390	615496,01	1301675,93	Аналитический метод	0,10	—
391	615459,08	1301701,21	Аналитический метод	0,10	—
392	615458,85	1301701,37	Аналитический метод	0,10	—
393	615401,08	1301739,96	Аналитический метод	0,10	—
394	615399,40	1301740,98	Аналитический метод	0,10	—



**ОПИСАНИЕ МЕСТОПОЛОЖЕНИЯ ГРАНИЦ**

**Публичный сервитут для использования земель и земельных участков в целях эксплуатации магистрального нефтепровода федерального значения "Магистральный нефтепровод "Калтасы-Языково-Салават" Туймазинское НУ"**

(наименование объекта, местоположение границ которого описано)

**Сведения о местоположении границ объекта**

1	2	3	4	5	6
395	615394,61	1301743,66	Аналитический метод	0,10	—
396	615392,87	1301744,55	Аналитический метод	0,10	—
397	615333,89	1301771,73	Аналитический метод	0,10	—
398	615332,41	1301772,41	Аналитический метод	0,10	—
399	615330,50	1301773,20	Аналитический метод	0,10	—
400	615321,64	1301774,70	Аналитический метод	0,10	—
401	615318,63	1301774,66	Аналитический метод	0,10	—
402	615310,43	1301773,16	Аналитический метод	0,10	—
403	615307,93	1301772,09	Аналитический метод	0,10	—
404	615307,66	1301771,96	Аналитический метод	0,10	—
405	615007,88	1301977,46	Аналитический метод	0,10	—
406	614556,08	1302287,70	Аналитический метод	0,10	—
407	614556,27	1302289,07	Аналитический метод	0,10	—
408	614564,19	1302346,60	Аналитический метод	0,10	—
409	614563,11	1302357,99	Аналитический метод	0,10	—
410	614562,11	1302360,95	Аналитический метод	0,10	—
411	614560,08	1302365,44	Аналитический метод	0,10	—
412	614556,10	1302370,61	Аналитический метод	0,10	—
413	614451,59	1302475,01	Аналитический метод	0,10	—
414	614449,14	1302477,16	Аналитический метод	0,10	—
415	614435,10	1302487,92	Аналитический метод	0,10	—
416	614432,38	1302489,73	Аналитический метод	0,10	—
417	614224,88	1302609,39	Аналитический метод	0,10	—
418	614161,42	1302647,04	Аналитический метод	0,10	—
419	614119,96	1302672,33	Аналитический метод	0,10	—
420	613033,45	1303443,94	Аналитический метод	0,10	—
421	613033,30	1303444,05	Аналитический метод	0,10	—
422	612647,29	1303713,97	Аналитический метод	0,10	—
423	611874,21	1304316,73	Аналитический метод	0,10	—
424	611871,60	1304319,11	Аналитический метод	0,10	—
425	611759,99	1304438,58	Аналитический метод	0,10	—
426	611758,24	1304440,70	Аналитический метод	0,10	—
427	611415,26	1304911,83	Аналитический метод	0,10	—
428	611415,00	1304912,19	Аналитический метод	0,10	—
429	611351,57	1304996,18	Аналитический метод	0,10	—
430	611351,30	1304996,52	Аналитический метод	0,10	—
431	611162,05	1305238,20	Аналитический метод	0,10	—
432	611161,92	1305238,37	Аналитический метод	0,10	—
433	611129,28	1305279,31	Аналитический метод	0,10	—
434	611129,14	1305279,48	Аналитический метод	0,10	—
435	611023,86	1305409,18	Аналитический метод	0,10	—
436	610721,52	1305790,47	Аналитический метод	0,10	—
437	610721,18	1305790,89	Аналитический метод	0,10	—
438	610168,02	1306458,57	Аналитический метод	0,10	—
439	610165,66	1306461,05	Аналитический метод	0,10	—
440	609731,31	1306859,01	Аналитический метод	0,10	—
441	609710,09	1306879,24	Аналитический метод	0,10	—
442	609696,16	1306892,96	Аналитический метод	0,10	—
443	609694,34	1306894,59	Аналитический метод	0,10	—
444	609691,73	1306896,70	Аналитический метод	0,10	—
445	609690,75	1306897,45	Аналитический метод	0,10	—
446	609684,60	1306901,94	Аналитический метод	0,10	—
447	609681,64	1306903,80	Аналитический метод	0,10	—
448	609677,63	1306905,94	Аналитический метод	0,10	—
449	609673,62	1306908,08	Аналитический метод	0,10	—
450	609672,93	1306908,43	Аналитический метод	0,10	—
451	609665,28	1306912,22	Аналитический метод	0,10	—
452	609650,96	1306919,30	Аналитический метод	0,10	—

**ОПИСАНИЕ МЕСТОПОЛОЖЕНИЯ ГРАНИЦ**

**Публичный сервитут для использования земель и земельных участков в целях эксплуатации магистрального нефтепровода федерального значения "Магистральный нефтепровод "Калтасы-Языково-Салават" Туймазинское НУ"**

(наименование объекта, местоположение границ которого описано)

**Сведения о местоположении границ объекта**

1	2	3	4	5	6
453	609644,85	1306922,62	Аналитический метод	0,10	—
454	609643,40	1306923,35	Аналитический метод	0,10	—
455	609637,93	1306925,89	Аналитический метод	0,10	—
456	609629,50	1306929,84	Аналитический метод	0,10	—
457	609589,72	1306948,50	Аналитический метод	0,10	—
458	609222,41	1307295,41	Аналитический метод	0,10	—
459	608637,57	1307850,49	Аналитический метод	0,10	—
460	608634,24	1307852,58	Аналитический метод	0,10	—
461	607126,24	1308422,81	Аналитический метод	0,10	—
462	606579,26	1308678,30	Аналитический метод	0,10	—
463	606502,04	1308716,84	Аналитический метод	0,10	—
464	606486,92	1308725,67	Аналитический метод	0,10	—
465	606460,76	1308740,87	Аналитический метод	0,10	—
466	606344,67	1308808,31	Аналитический метод	0,10	—
467	605906,02	1309077,48	Аналитический метод	0,10	—
468	605889,98	1309089,81	Аналитический метод	0,10	—
469	605852,15	1309121,34	Аналитический метод	0,10	—
470	605680,96	1309339,84	Аналитический метод	0,10	—
471	605573,77	1309576,36	Аналитический метод	0,10	—
472	605573,33	1309577,23	Аналитический метод	0,10	—
473	605570,08	1309580,62	Аналитический метод	0,10	—
474	605391,24	1309695,39	Аналитический метод	0,10	—
475	605325,24	1309755,33	Аналитический метод	0,10	—
476	605324,06	1309756,34	Аналитический метод	0,10	—
477	605227,19	1309833,84	Аналитический метод	0,10	—
478	605046,85	1309998,40	Аналитический метод	0,10	—
479	605046,47	1309998,74	Аналитический метод	0,10	—
480	605007,18	1310033,17	Аналитический метод	0,10	—
481	605005,99	1310034,15	Аналитический метод	0,10	—
482	604900,72	1310115,45	Аналитический метод	0,10	—
483	604878,05	1310134,64	Аналитический метод	0,10	—
484	604879,21	1310135,99	Аналитический метод	0,10	—
485	604881,44	1310140,72	Аналитический метод	0,10	—
486	604880,26	1310147,43	Аналитический метод	0,10	—
487	604875,04	1310151,80	Аналитический метод	0,10	—
488	604868,24	1310151,80	Аналитический метод	0,10	—
489	604864,07	1310148,91	Аналитический метод	0,10	—
490	604862,97	1310147,62	Аналитический метод	0,10	—
491	604814,70	1310189,95	Аналитический метод	0,10	—
492	604740,84	1310390,65	Аналитический метод	0,10	—
493	604740,12	1310392,19	Аналитический метод	0,10	—
494	604734,90	1310396,56	Аналитический метод	0,10	—
495	604729,39	1310396,93	Аналитический метод	0,10	—
496	604393,42	1310323,97	Аналитический метод	0,10	—
497	604392,13	1310323,60	Аналитический метод	0,10	—
498	604390,75	1310322,98	Аналитический метод	0,10	—
499	604346,26	1310298,62	Аналитический метод	0,10	—
500	604337,42	1310301,00	Аналитический метод	0,10	—
501	604313,00	1310307,55	Аналитический метод	0,10	—
502	604312,04	1310307,78	Аналитический метод	0,10	—
503	604289,97	1310312,78	Аналитический метод	0,10	—
504	604289,36	1310312,92	Аналитический метод	0,10	—
505	604260,43	1310318,71	Аналитический метод	0,10	—
506	604247,00	1310317,69	Аналитический метод	0,10	—
507	604233,92	1310306,72	Аналитический метод	0,10	—
508	604231,00	1310298,80	Аналитический метод	0,10	—
509	604230,87	1310298,11	Аналитический метод	0,10	—
510	604229,24	1310299,31	Аналитический метод	0,10	—

## ОПИСАНИЕ МЕСТОПОЛОЖЕНИЯ ГРАНИЦ

**Публичный сервитут для использования земель и земельных участков в целях эксплуатации магистрального нефтепровода федерального значения "Магистральный нефтепровод "Калтасы-Языково-Салават" Туймазинское НУ"**

(наименование объекта, местоположение границ которого описано)

### Сведения о местоположении границ объекта

1	2	3	4	5	6
511	604228,57	1310299,53	Аналитический метод	0,10	—
512	604208,44	1310305,27	Аналитический метод	0,10	—
513	604207,12	1310305,55	Аналитический метод	0,10	—
514	604174,81	1310310,17	Аналитический метод	0,10	—
515	604170,00	1310309,67	Аналитический метод	0,10	—
516	604167,66	1310308,44	Аналитический метод	0,10	—
517	604162,79	1310305,00	Аналитический метод	0,10	—
518	604001,50	1310356,40	Аналитический метод	0,10	—
519	603995,08	1310356,27	Аналитический метод	0,10	—
520	603989,86	1310351,90	Аналитический метод	0,10	—
521	603988,68	1310345,19	Аналитический метод	0,10	—
522	603992,08	1310339,30	Аналитический метод	0,10	—
523	603995,46	1310337,44	Аналитический метод	0,10	—
524	604157,64	1310285,76	Аналитический метод	0,10	—
525	604079,52	1310295,34	Аналитический метод	0,10	—
526	604074,10	1310295,42	Аналитический метод	0,10	—
527	604072,12	1310295,23	Аналитический метод	0,10	—
528	604065,97	1310293,83	Аналитический метод	0,10	—
529	604065,13	1310293,51	Аналитический метод	0,10	—
530	604060,27	1310291,54	Аналитический метод	0,10	—
531	604052,19	1310286,25	Аналитический метод	0,10	—
532	604050,28	1310284,38	Аналитический метод	0,10	—
533	604046,12	1310279,02	Аналитический метод	0,10	—
534	604044,76	1310276,29	Аналитический метод	0,10	—
535	604021,26	1310220,84	Аналитический метод	0,10	—
536	603830,64	1310247,53	Аналитический метод	0,10	—
537	603822,07	1310247,24	Аналитический метод	0,10	—
538	603819,73	1310246,75	Аналитический метод	0,10	—
539	603816,31	1310245,77	Аналитический метод	0,10	—
540	603811,60	1310243,48	Аналитический метод	0,10	—
541	603765,61	1310214,70	Аналитический метод	0,10	—
542	603751,23	1310208,45	Аналитический метод	0,10	—
543	603734,95	1310204,07	Аналитический метод	0,10	—
544	603723,57	1310202,27	Аналитический метод	0,10	—
545	603654,84	1310198,62	Аналитический метод	0,10	—
546	603651,18	1310198,16	Аналитический метод	0,10	—
547	603632,19	1310194,29	Аналитический метод	0,10	—
548	603628,63	1310193,28	Аналитический метод	0,10	—
549	603535,64	1310159,39	Аналитический метод	0,10	—
550	603466,66	1310345,57	Аналитический метод	0,10	—
551	603464,87	1310349,38	Аналитический метод	0,10	—
552	603463,24	1310351,85	Аналитический метод	0,10	—
553	603462,05	1310353,44	Аналитический метод	0,10	—
554	603456,98	1310358,50	Аналитический метод	0,10	—
555	603450,39	1310363,41	Аналитический метод	0,10	—
556	603444,25	1310366,76	Аналитический метод	0,10	—
557	603442,44	1310367,44	Аналитический метод	0,10	—
558	603442,20	1310367,52	Аналитический метод	0,10	—
559	603435,70	1310368,95	Аналитический метод	0,10	—
560	603319,95	1310378,41	Аналитический метод	0,10	—
561	603316,46	1310378,97	Аналитический метод	0,10	—
562	603070,50	1310438,80	Аналитический метод	0,10	—
563	603069,61	1310439,00	Аналитический метод	0,10	—
564	603067,22	1310439,49	Аналитический метод	0,10	—
565	603066,40	1310439,65	Аналитический метод	0,10	—
566	602599,22	1310519,26	Аналитический метод	0,10	—
567	602569,20	1310524,47	Аналитический метод	0,10	—
568	601712,34	1310675,88	Аналитический метод	0,10	—

**ОПИСАНИЕ МЕСТОПОЛОЖЕНИЯ ГРАНИЦ**

**Публичный сервитут для использования земель и земельных участков в целях эксплуатации магистрального нефтепровода федерального значения "Магистральный нефтепровод "Калтасы-Языково-Салават" Туймазинское НУ"**

(наименование объекта, местоположение границ которого описано)

**Сведения о местоположении границ объекта**

1	2	3	4	5	6
569	601704,76	1310676,05	Аналитический метод	0,10	—
570	601702,70	1310675,78	Аналитический метод	0,10	—
571	601697,41	1310674,49	Аналитический метод	0,10	—
572	601695,55	1310673,73	Аналитический метод	0,10	—
573	601692,58	1310672,36	Аналитический метод	0,10	—
574	601677,26	1310665,34	Аналитический метод	0,10	—
575	601640,82	1310692,50	Аналитический метод	0,10	—
576	601639,86	1310693,19	Аналитический метод	0,10	—
577	601631,01	1310699,15	Аналитический метод	0,10	—
578	601621,36	1310705,63	Аналитический метод	0,10	—
579	601619,37	1310706,84	Аналитический метод	0,10	—
580	601613,60	1310709,98	Аналитический метод	0,10	—
581	601611,47	1310711,30	Аналитический метод	0,10	—
582	601609,16	1310712,58	Аналитический метод	0,10	—
583	601606,48	1310713,88	Аналитический метод	0,10	—
584	601604,57	1310714,71	Аналитический метод	0,10	—
585	601600,19	1310716,40	Аналитический метод	0,10	—
586	601599,74	1310716,56	Аналитический метод	0,10	—
587	601595,49	1310717,70	Аналитический метод	0,10	—
588	601579,59	1310720,47	Аналитический метод	0,10	—
589	601579,46	1310720,49	Аналитический метод	0,10	—
590	601559,03	1310723,94	Аналитический метод	0,10	—
591	601558,84	1310723,97	Аналитический метод	0,10	—
592	601541,08	1310726,83	Аналитический метод	0,10	—
593	601526,80	1310729,13	Аналитический метод	0,10	—
594	601525,69	1310729,28	Аналитический метод	0,10	—
595	601522,66	1310729,64	Аналитический метод	0,10	—
596	601521,61	1310729,74	Аналитический метод	0,10	—
597	601460,55	1310734,17	Аналитический метод	0,10	—
598	601457,06	1310734,69	Аналитический метод	0,10	—
599	601150,26	1310806,35	Аналитический метод	0,10	—
600	601130,29	1310810,97	Аналитический метод	0,10	—
601	600414,95	1310974,95	Аналитический метод	0,10	—
602	600414,78	1310974,99	Аналитический метод	0,10	—
603	600372,42	1310984,38	Аналитический метод	0,10	—
604	600372,24	1310984,42	Аналитический метод	0,10	—
605	599962,24	1311072,18	Аналитический метод	0,10	—
606	599958,85	1311073,19	Аналитический метод	0,10	—
607	599906,11	1311093,53	Аналитический метод	0,10	—
608	599905,02	1311093,98	Аналитический метод	0,10	—
609	599826,47	1311129,09	Аналитический метод	0,10	—
610	599776,73	1311151,88	Аналитический метод	0,10	—
611	598730,30	1311642,83	Аналитический метод	0,10	—
612	598730,10	1311642,92	Аналитический метод	0,10	—
613	598682,51	1311664,74	Аналитический метод	0,10	—
614	598682,31	1311664,83	Аналитический метод	0,10	—
615	598144,04	1311906,00	Аналитический метод	0,10	—
616	598142,37	1311906,68	Аналитический метод	0,10	—
617	598138,23	1311907,79	Аналитический метод	0,10	—
618	598101,51	1311914,35	Аналитический метод	0,10	—
619	598095,44	1311914,68	Аналитический метод	0,10	—
620	597847,65	1311897,92	Аналитический метод	0,10	—
621	597786,70	1312144,70	Аналитический метод	0,10	—
622	597784,09	1312151,20	Аналитический метод	0,10	—
623	597783,78	1312151,71	Аналитический метод	0,10	—
624	597761,25	1312188,66	Аналитический метод	0,10	—
625	597756,99	1312193,89	Аналитический метод	0,10	—
626	597080,91	1312826,23	Аналитический метод	0,10	—

**ОПИСАНИЕ МЕСТОПОЛОЖЕНИЯ ГРАНИЦ**

**Публичный сервитут для использования земель и земельных участков в целях эксплуатации магистрального нефтепровода федерального значения "Магистральный нефтепровод "Калтасы-Языково-Салават" Туймазинское НУ"**

(наименование объекта, местоположение границ которого описано)

**Сведения о местоположении границ объекта**

1	2	3	4	5	6
627	597079,79	1312827,22	Аналитический метод	0,10	—
628	597068,54	1312836,54	Аналитический метод	0,10	—
629	597066,89	1312837,90	Аналитический метод	0,10	—
630	597062,22	1312840,95	Аналитический метод	0,10	—
631	596873,96	1312935,49	Аналитический метод	0,10	—
632	596268,62	1313301,19	Аналитический метод	0,10	—
633	596224,22	1313328,54	Аналитический метод	0,10	—
634	596129,86	1313387,81	Аналитический метод	0,10	—
635	596129,77	1313387,86	Аналитический метод	0,10	—
636	596092,72	1313410,92	Аналитический метод	0,10	—
637	596092,63	1313410,97	Аналитический метод	0,10	—
638	595832,57	1313571,17	Аналитический метод	0,10	—
639	595832,47	1313571,23	Аналитический метод	0,10	—
640	595795,22	1313593,95	Аналитический метод	0,10	—
641	595795,13	1313594,01	Аналитический метод	0,10	—
642	595397,85	1313833,98	Аналитический метод	0,10	—
643	595270,72	1313912,73	Аналитический метод	0,10	—
644	595270,48	1313912,88	Аналитический метод	0,10	—
645	594879,00	1314149,36	Аналитический метод	0,10	—
646	594877,44	1314150,22	Аналитический метод	0,10	—
647	594873,09	1314152,44	Аналитический метод	0,10	—
648	594871,55	1314153,16	Аналитический метод	0,10	—
649	594738,69	1314209,93	Аналитический метод	0,10	—
650	594725,78	1314217,72	Аналитический метод	0,10	—
651	594598,63	1314321,19	Аналитический метод	0,10	—
652	594597,22	1314322,26	Аналитический метод	0,10	—
653	594593,22	1314325,07	Аналитический метод	0,10	—
654	594591,78	1314326,01	Аналитический метод	0,10	—
655	593700,92	1314864,12	Аналитический метод	0,10	—
656	593676,79	1314878,79	Аналитический метод	0,10	—
657	591289,03	1316339,61	Аналитический метод	0,10	—
658	591288,86	1316339,71	Аналитический метод	0,10	—
659	591248,47	1316363,99	Аналитический метод	0,10	—
660	591248,31	1316364,09	Аналитический метод	0,10	—
661	591123,77	1316437,68	Аналитический метод	0,10	—
662	590507,46	1316846,50	Аналитический метод	0,10	—
663	590464,27	1316875,70	Аналитический метод	0,10	—
664	589623,62	1317454,73	Аналитический метод	0,10	—
665	589623,53	1317454,79	Аналитический метод	0,10	—
666	589587,48	1317479,38	Аналитический метод	0,10	—
667	589587,39	1317479,44	Аналитический метод	0,10	—
668	589449,13	1317572,91	Аналитический метод	0,10	—
669	589449,01	1317573,00	Аналитический метод	0,10	—
670	589398,84	1317606,46	Аналитический метод	0,10	—
671	589127,14	1317813,63	Аналитический метод	0,10	—
672	589125,76	1317814,61	Аналитический метод	0,10	—
673	588649,60	1318128,97	Аналитический метод	0,10	—
674	588324,23	1318347,76	Аналитический метод	0,10	—
675	588295,14	1318367,20	Аналитический метод	0,10	—
676	588108,18	1318491,23	Аналитический метод	0,10	—
677	588064,98	1318520,43	Аналитический метод	0,10	—
678	587955,19	1318596,05	Аналитический метод	0,10	—
679	587955,01	1318596,17	Аналитический метод	0,10	—
680	587911,63	1318625,49	Аналитический метод	0,10	—
681	587911,45	1318625,61	Аналитический метод	0,10	—
682	587572,22	1318850,64	Аналитический метод	0,10	—
683	587569,00	1318852,45	Аналитический метод	0,10	—
684	587551,44	1318860,66	Аналитический метод	0,10	—

**ОПИСАНИЕ МЕСТОПОЛОЖЕНИЯ ГРАНИЦ**

**Публичный сервитут для использования земель и земельных участков в целях эксплуатации магистрального нефтепровода федерального значения "Магистральный нефтепровод "Калтасы-Языково-Салават" Туймазинское НУ"**

(наименование объекта, местоположение границ которого описано)

**Сведения о местоположении границ объекта**

1	2	3	4	5	6
685	587549,40	1318861,50	Аналитический метод	0,10	—
686	587547,98	1318861,98	Аналитический метод	0,10	—
687	587394,94	1318907,48	Аналитический метод	0,10	—
688	587372,00	1318920,76	Аналитический метод	0,10	—
689	587143,10	1319138,41	Аналитический метод	0,10	—
690	587141,47	1319139,83	Аналитический метод	0,10	—
691	587129,51	1319149,38	Аналитический метод	0,10	—
692	587127,74	1319150,66	Аналитический метод	0,10	—
693	586708,78	1319428,58	Аналитический метод	0,10	—
694	586707,06	1319429,62	Аналитический метод	0,10	—
695	586702,25	1319432,28	Аналитический метод	0,10	—
696	586700,55	1319433,14	Аналитический метод	0,10	—
697	586644,82	1319458,62	Аналитический метод	0,10	—
698	586631,40	1319467,51	Аналитический метод	0,10	—
699	586581,93	1319512,95	Аналитический метод	0,10	—
700	586580,43	1319514,22	Аналитический метод	0,10	—
701	586576,10	1319517,60	Аналитический метод	0,10	—
702	586574,51	1319518,75	Аналитический метод	0,10	—
703	585591,40	1320170,89	Аналитический метод	0,10	—
704	585555,24	1320195,11	Аналитический метод	0,10	—
705	584764,25	1320729,87	Аналитический метод	0,10	—
706	584691,23	1320785,07	Аналитический метод	0,10	—
707	584178,43	1321216,25	Аналитический метод	0,10	—
708	584177,15	1321217,25	Аналитический метод	0,10	—
709	584170,01	1321222,50	Аналитический метод	0,10	—
710	584167,25	1321224,27	Аналитический метод	0,10	—
711	584159,48	1321228,54	Аналитический метод	0,10	—
712	584158,03	1321229,27	Аналитический метод	0,10	—
713	584109,07	1321252,17	Аналитический метод	0,10	—
714	584107,03	1321253,01	Аналитический метод	0,10	—
715	584106,84	1321253,08	Аналитический метод	0,10	—
716	584092,80	1321258,06	Аналитический метод	0,10	—
717	584090,57	1321258,74	Аналитический метод	0,10	—
718	583934,17	1321298,23	Аналитический метод	0,10	—
719	583568,55	1321395,46	Аналитический метод	0,10	—
720	583568,39	1321395,50	Аналитический метод	0,10	—
721	582541,55	1321661,10	Аналитический метод	0,10	—
722	582540,28	1321661,40	Аналитический метод	0,10	—
723	582255,25	1321719,43	Аналитический метод	0,10	—
724	582091,05	1321761,89	Аналитический метод	0,10	—
725	582089,91	1321762,21	Аналитический метод	0,10	—
726	581967,73	1321800,68	Аналитический метод	0,10	—
727	581966,48	1321801,04	Аналитический метод	0,10	—
728	581414,70	1321943,63	Аналитический метод	0,10	—
729	581192,18	1322009,80	Аналитический метод	0,10	—
730	581188,46	1322010,61	Аналитический метод	0,10	—
731	581188,35	1322010,64	Аналитический метод	0,10	—
732	581179,33	1322012,00	Аналитический метод	0,10	—
733	581118,15	1322009,87	Аналитический метод	0,10	—
734	581117,31	1322010,10	Аналитический метод	0,10	—
735	581053,93	1322025,32	Аналитический метод	0,10	—
736	581016,47	1322034,57	Аналитический метод	0,10	—
737	579877,52	1322323,67	Аналитический метод	0,10	—
738	579863,06	1322329,73	Аналитический метод	0,10	—
739	579293,51	1322675,23	Аналитический метод	0,10	—
740	579295,12	1322749,45	Аналитический метод	0,10	—
741	579293,57	1322758,67	Аналитический метод	0,10	—
742	579292,68	1322761,06	Аналитический метод	0,10	—

**ОПИСАНИЕ МЕСТОПОЛОЖЕНИЯ ГРАНИЦ**

**Публичный сервитут для использования земель и земельных участков в целях эксплуатации магистрального нефтепровода федерального значения "Магистральный нефтепровод "Калтасы-Языково-Салават" Туймазинское НУ"**

(наименование объекта, местоположение границ которого описано)

**Сведения о местоположении границ объекта**

1	2	3	4	5	6
743	579290,90	1322764,86	Аналитический метод	0,10	—
744	579287,90	1322769,01	Аналитический метод	0,10	—
745	579217,59	1322847,76	Аналитический метод	0,10	—
746	579214,08	1322851,00	Аналитический метод	0,10	—
747	579192,19	1322867,64	Аналитический метод	0,10	—
748	579188,13	1322870,16	Аналитический метод	0,10	—
749	579153,05	1322887,46	Аналитический метод	0,10	—
750	579150,00	1322889,27	Аналитический метод	0,10	—
751	579015,46	1322984,35	Аналитический метод	0,10	—
752	579009,65	1322987,39	Аналитический метод	0,10	—
753	579007,90	1322988,03	Аналитический метод	0,10	—
754	579001,71	1322989,43	Аналитический метод	0,10	—
755	578925,06	1322996,66	Аналитический метод	0,10	—
756	578917,64	1322997,36	Аналитический метод	0,10	—
757	578905,35	1322999,72	Аналитический метод	0,10	—
758	578849,18	1323016,24	Аналитический метод	0,10	—
759	578836,01	1323022,07	Аналитический метод	0,10	—
760	578824,75	1323028,94	Аналитический метод	0,10	—
761	578824,65	1323028,99	Аналитический метод	0,10	—
762	578762,24	1323066,64	Аналитический метод	0,10	—
763	578716,99	1323102,33	Аналитический метод	0,10	—
764	578714,75	1323103,91	Аналитический метод	0,10	—
765	578596,51	1323177,70	Аналитический метод	0,10	—
766	578593,21	1323179,43	Аналитический метод	0,10	—
767	578551,11	1323197,66	Аналитический метод	0,10	—
768	578528,22	1323211,10	Аналитический метод	0,10	—
769	578525,30	1323212,57	Аналитический метод	0,10	—
770	578509,01	1323219,46	Аналитический метод	0,10	—
771	578507,82	1323219,93	Аналитический метод	0,10	—
772	578505,93	1323220,53	Аналитический метод	0,10	—
773	578337,62	1323267,00	Аналитический метод	0,10	—
774	578324,34	1323272,89	Аналитический метод	0,10	—
775	578139,48	1323415,41	Аналитический метод	0,10	—
776	578134,31	1323418,48	Аналитический метод	0,10	—
777	578006,46	1323474,85	Аналитический метод	0,10	—
778	578005,77	1323475,35	Аналитический метод	0,10	—
779	577877,24	1323581,06	Аналитический метод	0,10	—
780	577875,85	1323582,12	Аналитический метод	0,10	—
781	577871,87	1323584,95	Аналитический метод	0,10	—
782	577870,42	1323585,91	Аналитический метод	0,10	—
783	577073,42	1324073,09	Аналитический метод	0,10	—
784	577071,71	1324074,04	Аналитический метод	0,10	—
785	577066,81	1324076,53	Аналитический метод	0,10	—
786	577065,03	1324077,35	Аналитический метод	0,10	—
787	576940,82	1324128,63	Аналитический метод	0,10	—
788	576939,80	1324129,03	Аналитический метод	0,10	—
789	576936,93	1324130,07	Аналитический метод	0,10	—
790	576935,86	1324130,43	Аналитический метод	0,10	—
791	576825,12	1324164,98	Аналитический метод	0,10	—
792	576824,86	1324165,06	Аналитический метод	0,10	—
793	576712,79	1324198,67	Аналитический метод	0,10	—
794	576712,62	1324198,72	Аналитический метод	0,10	—
795	576513,20	1324257,04	Аналитический метод	0,10	—
796	575270,94	1324641,89	Аналитический метод	0,10	—
797	575267,78	1324642,65	Аналитический метод	0,10	—
798	575251,28	1324645,48	Аналитический метод	0,10	—
799	575248,26	1324645,81	Аналитический метод	0,10	—
800	575082,42	1324653,81	Аналитический метод	0,10	—

**ОПИСАНИЕ МЕСТОПОЛОЖЕНИЯ ГРАНИЦ**

**Публичный сервитут для использования земель и земельных участков в целях эксплуатации магистрального нефтепровода федерального значения "Магистральный нефтепровод "Калтасы-Языково-Салават" Туймазинское НУ"**

(наименование объекта, местоположение границ которого описано)

**Сведения о местоположении границ объекта**

1	2	3	4	5	6
801	575056,98	1324661,23	Аналитический метод	0,10	—
802	574951,44	1324721,57	Аналитический метод	0,10	—
803	574899,84	1324751,07	Аналитический метод	0,10	—
804	574896,91	1324752,50	Аналитический метод	0,10	—
805	574880,54	1324759,20	Аналитический метод	0,10	—
806	574879,62	1324759,55	Аналитический метод	0,10	—
807	574877,45	1324760,24	Аналитический метод	0,10	—
808	574757,05	1324791,96	Аналитический метод	0,10	—
809	574755,54	1324792,30	Аналитический метод	0,10	—
810	574751,35	1324793,13	Аналитический метод	0,10	—
811	574749,87	1324793,38	Аналитический метод	0,10	—
812	574718,29	1324797,69	Аналитический метод	0,10	—
813	574696,01	1324800,68	Аналитический метод	0,10	—
814	574694,77	1324800,81	Аналитический метод	0,10	—
815	574599,23	1324808,81	Аналитический метод	0,10	—
816	573827,75	1324876,97	Аналитический метод	0,10	—
817	573826,46	1324877,05	Аналитический метод	0,10	—
818	573714,32	1324881,16	Аналитический метод	0,10	—
819	573331,40	1324915,00	Аналитический метод	0,10	—
820	573316,16	1324918,67	Аналитический метод	0,10	—
821	573259,03	1324941,81	Аналитический метод	0,10	—
822	573256,94	1324943,32	Аналитический метод	0,10	—
823	573211,52	1324968,94	Аналитический метод	0,10	—
824	573209,93	1324969,76	Аналитический метод	0,10	—
825	573127,79	1325008,62	Аналитический метод	0,10	—
826	573088,77	1325029,78	Аналитический метод	0,10	—
827	571840,38	1325769,37	Аналитический метод	0,10	—
828	570988,55	1326276,84	Аналитический метод	0,10	—
829	570658,38	1326480,75	Аналитический метод	0,10	—
830	570623,16	1326511,72	Аналитический метод	0,10	—
831	570598,59	1326548,35	Аналитический метод	0,10	—
832	570324,36	1326972,74	Аналитический метод	0,10	—
833	570160,02	1327229,09	Аналитический метод	0,10	—
834	570159,31	1327230,15	Аналитический метод	0,10	—
835	569989,08	1327467,98	Аналитический метод	0,10	—
836	569933,18	1327555,93	Аналитический метод	0,10	—
837	569406,13	1328393,08	Аналитический метод	0,10	—
838	569374,80	1328443,35	Аналитический метод	0,10	—
839	569189,29	1328760,09	Аналитический метод	0,10	—
840	569189,04	1328760,50	Аналитический метод	0,10	—
841	568924,58	1329192,80	Аналитический метод	0,10	—
842	568749,61	1329481,75	Аналитический метод	0,10	—
843	568746,95	1329485,37	Аналитический метод	0,10	—
844	568715,95	1329520,37	Аналитический метод	0,10	—
845	568712,20	1329523,82	Аналитический метод	0,10	—
846	568670,70	1329554,82	Аналитический метод	0,10	—
847	568667,53	1329556,84	Аналитический метод	0,10	—
848	568620,42	1329582,01	Аналитический метод	0,10	—
849	568619,22	1329582,61	Аналитический метод	0,10	—
850	568600,77	1329591,22	Аналитический метод	0,10	—
851	568195,83	1329785,94	Аналитический метод	0,10	—
852	568047,51	1329859,67	Аналитический метод	0,10	—
853	567604,44	1330114,18	Аналитический метод	0,10	—
854	567017,94	1330456,25	Аналитический метод	0,10	—
855	567016,04	1330457,25	Аналитический метод	0,10	—
856	567015,54	1330457,49	Аналитический метод	0,10	—
857	566459,20	1330807,78	Аналитический метод	0,10	—
858	566458,62	1330808,14	Аналитический метод	0,10	—



**ОПИСАНИЕ МЕСТОПОЛОЖЕНИЯ ГРАНИЦ**

**Публичный сервитут для использования земель и земельных участков в целях эксплуатации магистрального нефтепровода федерального значения "Магистральный нефтепровод "Калтасы-Языково-Салават" Туймазинское НУ"**

(наименование объекта, местоположение границ которого описано)

**Сведения о местоположении границ объекта**

1	2	3	4	5	6
859	566213,28	1330953,39	Аналитический метод	0,10	—
860	566212,00	1330954,44	Аналитический метод	0,10	—
861	566209,85	1330956,03	Аналитический метод	0,10	—
862	566206,76	1330958,06	Аналитический метод	0,10	—
863	566193,49	1330967,91	Аналитический метод	0,10	—
864	566190,21	1330969,97	Аналитический метод	0,10	—
865	566169,61	1330980,76	Аналитический метод	0,10	—
866	565306,39	1331492,68	Аналитический метод	0,10	—
867	564742,39	1331827,35	Аналитический метод	0,10	—
868	564741,12	1331828,05	Аналитический метод	0,10	—
869	564443,61	1331981,97	Аналитический метод	0,10	—
870	563568,03	1332440,69	Аналитический метод	0,10	—
871	563567,70	1332440,86	Аналитический метод	0,10	—
872	562671,92	1332893,44	Аналитический метод	0,10	—
873	562671,29	1332893,75	Аналитический метод	0,10	—
874	561761,55	1333321,48	Аналитический метод	0,10	—
875	561761,28	1333321,60	Аналитический метод	0,10	—
876	561633,73	1333379,76	Аналитический метод	0,10	—
877	561631,91	1333380,50	Аналитический метод	0,10	—
878	561631,66	1333380,60	Аналитический метод	0,10	—
879	561496,43	1333428,16	Аналитический метод	0,10	—
880	561496,23	1333428,23	Аналитический метод	0,10	—
881	561292,33	1333498,02	Аналитический метод	0,10	—
882	561291,83	1333498,18	Аналитический метод	0,10	—
883	561264,42	1333506,92	Аналитический метод	0,10	—
884	561209,20	1333526,37	Аналитический метод	0,10	—
885	561208,81	1333526,51	Аналитический метод	0,10	—
886	560788,09	1333666,91	Аналитический метод	0,10	—
887	559826,15	1333999,27	Аналитический метод	0,10	—
888	559224,19	1334208,09	Аналитический метод	0,10	—
889	559224,03	1334208,15	Аналитический метод	0,10	—
890	558870,73	1334328,09	Аналитический метод	0,10	—
891	558488,34	1334460,72	Аналитический метод	0,10	—
892	557327,02	1334858,61	Аналитический метод	0,10	—
893	557326,85	1334858,67	Аналитический метод	0,10	—
894	556964,26	1334980,09	Аналитический метод	0,10	—
895	556551,98	1335122,74	Аналитический метод	0,10	—
896	556491,22	1335145,24	Аналитический метод	0,10	—
897	556061,39	1335399,90	Аналитический метод	0,10	—
898	556061,28	1335399,96	Аналитический метод	0,10	—
899	555239,54	1335881,37	Аналитический метод	0,10	—
900	555221,85	1335896,76	Аналитический метод	0,10	—
901	555220,71	1335897,70	Аналитический метод	0,10	—
902	555207,69	1335907,74	Аналитический метод	0,10	—
903	555206,24	1335908,77	Аналитический метод	0,10	—
904	555171,60	1335931,74	Аналитический метод	0,10	—
905	555170,60	1335932,37	Аналитический метод	0,10	—
906	554763,26	1336175,64	Аналитический метод	0,10	—
907	554349,44	1336421,24	Аналитический метод	0,10	—
908	554307,20	1336447,66	Аналитический метод	0,10	—
909	554306,32	1336448,19	Аналитический метод	0,10	—
910	554264,68	1336471,92	Аналитический метод	0,10	—
911	554064,61	1336590,62	Аналитический метод	0,10	—
912	553846,97	1336723,48	Аналитический метод	0,10	—
913	553846,56	1336723,72	Аналитический метод	0,10	—
914	553506,55	1336922,55	Аналитический метод	0,10	—
915	553379,49	1336997,72	Аналитический метод	0,10	—
916	552621,31	1337452,20	Аналитический метод	0,10	—

**ОПИСАНИЕ МЕСТОПОЛОЖЕНИЯ ГРАНИЦ**

**Публичный сервитут для использования земель и земельных участков в целях эксплуатации магистрального нефтепровода федерального значения "Магистральный нефтепровод "Калтасы-Языково-Салават" Туймазинское НУ"**

(наименование объекта, местоположение границ которого описано)

**Сведения о местоположении границ объекта**

1	2	3	4	5	6
917	552350,23	1337616,17	Аналитический метод	0,10	—
918	552349,79	1337616,43	Аналитический метод	0,10	—
919	552061,76	1337782,62	Аналитический метод	0,10	—
920	551856,71	1337904,40	Аналитический метод	0,10	—
921	551855,53	1337905,06	Аналитический метод	0,10	—
922	551759,91	1337955,03	Аналитический метод	0,10	—
923	551343,09	1338200,43	Аналитический метод	0,10	—
924	551342,93	1338200,52	Аналитический метод	0,10	—
925	551078,88	1338353,43	Аналитический метод	0,10	—
926	551078,75	1338353,51	Аналитический метод	0,10	—
927	550905,60	1338452,38	Аналитический метод	0,10	—
928	550001,09	1338976,39	Аналитический метод	0,10	—
929	549383,92	1339355,13	Аналитический метод	0,10	—
930	549183,87	1339480,49	Аналитический метод	0,10	—
931	549058,14	1339559,78	Аналитический метод	0,10	—
932	549057,93	1339559,92	Аналитический метод	0,10	—
933	549022,40	1339581,83	Аналитический метод	0,10	—
934	548973,74	1339611,75	Аналитический метод	0,10	—
935	548659,21	1339825,43	Аналитический метод	0,10	—
936	548653,72	1339828,24	Аналитический метод	0,10	—
937	548652,85	1339828,54	Аналитический метод	0,10	—
938	547606,82	1340165,85	Аналитический метод	0,10	—
939	547317,88	1340258,81	Аналитический метод	0,10	—
940	546715,89	1340459,25	Аналитический метод	0,10	—
941	546715,59	1340459,35	Аналитический метод	0,10	—
942	546354,44	1340574,46	Аналитический метод	0,10	—
943	546174,22	1340635,01	Аналитический метод	0,10	—
944	546124,53	1340659,62	Аналитический метод	0,10	—
945	545781,38	1340882,08	Аналитический метод	0,10	—
946	545781,20	1340882,19	Аналитический метод	0,10	—
947	545512,67	1341053,05	Аналитический метод	0,10	—
948	545487,88	1341071,03	Аналитический метод	0,10	—
949	545474,21	1341081,50	Аналитический метод	0,10	—
950	545464,06	1341089,55	Аналитический метод	0,10	—
951	545461,92	1341091,08	Аналитический метод	0,10	—
952	544645,72	1341609,09	Аналитический метод	0,10	—
953	544344,64	1341803,76	Аналитический метод	0,10	—
954	544341,67	1341805,40	Аналитический метод	0,10	—
955	544286,17	1341831,40	Аналитический метод	0,10	—
956	544284,57	1341832,09	Аналитический метод	0,10	—
957	544263,16	1341840,35	Аналитический метод	0,10	—
958	544262,71	1341840,51	Аналитический метод	0,10	—
959	544261,14	1341841,03	Аналитический метод	0,10	—
960	544152,85	1341872,48	Аналитический метод	0,10	—
961	544151,89	1341872,74	Аналитический метод	0,10	—
962	543926,18	1341928,69	Аналитический метод	0,10	—
963	543717,45	1341986,07	Аналитический метод	0,10	—
964	543242,46	1342119,81	Аналитический метод	0,10	—
965	542761,12	1342263,24	Аналитический метод	0,10	—
966	542148,61	1342466,58	Аналитический метод	0,10	—
967	541385,86	1342723,86	Аналитический метод	0,10	—
968	541121,88	1342815,25	Аналитический метод	0,10	—
969	541121,72	1342815,30	Аналитический метод	0,10	—
970	541095,03	1342824,33	Аналитический метод	0,10	—
971	541094,23	1342824,59	Аналитический метод	0,10	—
972	541004,37	1342851,65	Аналитический метод	0,10	—
973	540992,03	1342856,62	Аналитический метод	0,10	—
974	540991,24	1342856,93	Аналитический метод	0,10	—

**ОПИСАНИЕ МЕСТОПОЛОЖЕНИЯ ГРАНИЦ**

**Публичный сервитут для использования земель и земельных участков в целях эксплуатации магистрального нефтепровода федерального значения "Магистральный нефтепровод "Калтасы-Языково-Салават" Туймазинское НУ"**

(наименование объекта, местоположение границ которого описано)

**Сведения о местоположении границ объекта**

1	2	3	4	5	6
975	540991,09	1342856,98	Аналитический метод	0,10	—
976	540990,55	1342857,17	Аналитический метод	0,10	—
977	540991,23	1342858,34	Аналитический метод	0,10	—
978	540990,05	1342865,04	Аналитический метод	0,10	—
979	540984,83	1342869,42	Аналитический метод	0,10	—
980	540982,36	1342869,98	Аналитический метод	0,10	—
981	540978,20	1342870,37	Аналитический метод	0,10	—
982	540977,01	1342870,41	Аналитический метод	0,10	—
983	540956,42	1342869,86	Аналитический метод	0,10	—
984	540902,59	1342890,28	Аналитический метод	0,10	—
985	540902,27	1342890,40	Аналитический метод	0,10	—
986	540901,35	1342890,71	Аналитический метод	0,10	—
987	540708,32	1342952,55	Аналитический метод	0,10	—
988	540704,29	1342953,48	Аналитический метод	0,10	—
989	540700,70	1342954,00	Аналитический метод	0,10	—
990	540700,55	1342954,04	Аналитический метод	0,10	—
991	540700,71	1342954,66	Аналитический метод	0,10	—
992	540700,00	1342954,85	Аналитический метод	0,10	—
993	540701,30	1342957,09	Аналитический метод	0,10	—
994	540700,12	1342963,79	Аналитический метод	0,10	—
995	540697,37	1342966,86	Аналитический метод	0,10	—
996	540695,00	1342968,59	Аналитический метод	0,10	—
997	540692,53	1342969,90	Аналитический метод	0,10	—
998	540685,73	1342969,90	Аналитический метод	0,10	—
999	540680,88	1342966,12	Аналитический метод	0,10	—
1000	540677,79	1342961,54	Аналитический метод	0,10	—
1001	540636,69	1342979,16	Аналитический метод	0,10	—
1002	540635,94	1342979,47	Аналитический метод	0,10	—
1003	540210,55	1343145,59	Аналитический метод	0,10	—
1004	539824,41	1343295,35	Аналитический метод	0,10	—
1005	539225,91	1343718,61	Аналитический метод	0,10	—
1006	539068,39	1343839,82	Аналитический метод	0,10	—
1007	538540,33	1344244,12	Аналитический метод	0,10	—
1008	538537,82	1344246,04	Аналитический метод	0,10	—
1009	538523,02	1344257,96	Аналитический метод	0,10	—
1010	538522,20	1344258,59	Аналитический метод	0,10	—
1011	538274,29	1344441,81	Аналитический метод	0,10	—
1012	538101,20	1344575,88	Аналитический метод	0,10	—
1013	538100,96	1344576,07	Аналитический метод	0,10	—
1014	537479,26	1345045,74	Аналитический метод	0,10	—
1015	536972,88	1345430,47	Аналитический метод	0,10	—
1016	536688,72	1345646,16	Аналитический метод	0,10	—
1017	535768,24	1346346,03	Аналитический метод	0,10	—
1018	535002,23	1346929,36	Аналитический метод	0,10	—
1019	535002,13	1346929,43	Аналитический метод	0,10	—
1020	534736,77	1347129,47	Аналитический метод	0,10	—
1021	534264,16	1347488,50	Аналитический метод	0,10	—
1022	533503,59	1348067,38	Аналитический метод	0,10	—
1023	533017,26	1348438,69	Аналитический метод	0,10	—
1024	532538,65	1348801,69	Аналитический метод	0,10	—
1025	532103,09	1349134,65	Аналитический метод	0,10	—
1026	532102,99	1349134,73	Аналитический метод	0,10	—
1027	531044,41	1349935,21	Аналитический метод	0,10	—
1028	530331,49	1350473,44	Аналитический метод	0,10	—
1029	529774,18	1350895,81	Аналитический метод	0,10	—
1030	529592,00	1351044,68	Аналитический метод	0,10	—
1031	529591,81	1351044,83	Аналитический метод	0,10	—
1032	529582,85	1351052,01	Аналитический метод	0,10	—

**ОПИСАНИЕ МЕСТОПОЛОЖЕНИЯ ГРАНИЦ**

**Публичный сервитут для использования земель и земельных участков в целях эксплуатации магистрального нефтепровода федерального значения "Магистральный нефтепровод "Калтасы-Языково-Салават" Туймазинское НУ"**

(наименование объекта, местоположение границ которого описано)

**Сведения о местоположении границ объекта**

1	2	3	4	5	6
1033	529578,52	1351054,80	Аналитический метод	0,10	—
1034	529552,18	1351068,13	Аналитический метод	0,10	—
1035	529549,44	1351069,31	Аналитический метод	0,10	—
1036	529547,35	1351069,97	Аналитический метод	0,10	—
1037	527673,00	1351570,77	Аналитический метод	0,10	—
1038	527637,89	1351596,36	Аналитический метод	0,10	—
1039	527412,84	1351945,71	Аналитический метод	0,10	—
1040	527404,42	1351953,76	Аналитический метод	0,10	—
1041	527347,33	1351986,99	Аналитический метод	0,10	—
1042	527343,31	1351988,88	Аналитический метод	0,10	—
1043	527336,18	1351990,34	Аналитический метод	0,10	—
1044	522819,38	1352243,40	Аналитический метод	0,10	—
1045	522809,74	1352242,04	Аналитический метод	0,10	—
1046	522757,55	1352223,77	Аналитический метод	0,10	—
1047	522757,26	1352223,67	Аналитический метод	0,10	—
1048	522749,16	1352218,82	Аналитический метод	0,10	—
1049	521931,70	1351488,18	Аналитический метод	0,10	—
1050	521930,15	1351486,66	Аналитический метод	0,10	—
1051	520647,80	1350121,68	Аналитический метод	0,10	—
1052	520612,03	1350103,22	Аналитический метод	0,10	—
1053	519102,74	1349896,05	Аналитический метод	0,10	—
1054	519099,34	1349895,34	Аналитический метод	0,10	—
1055	518808,56	1349813,04	Аналитический метод	0,10	—
1056	518805,10	1349812,35	Аналитический метод	0,10	—
1057	517111,38	1349610,30	Аналитический метод	0,10	—
1058	517107,05	1349609,78	Аналитический метод	0,10	—
1059	517098,68	1349608,78	Аналитический метод	0,10	—
1060	517089,95	1349607,74	Аналитический метод	0,10	—
1061	517044,59	1349602,33	Аналитический метод	0,10	—
1062	516989,30	1349626,02	Аналитический метод	0,10	—
1063	516416,61	1350391,48	Аналитический метод	0,10	—
1064	516349,72	1350480,88	Аналитический метод	0,10	—
1065	516342,22	1350495,11	Аналитический метод	0,10	—
1066	516196,16	1350924,07	Аналитический метод	0,10	—
1067	516194,15	1350928,50	Аналитический метод	0,10	—
1068	516193,03	1350930,27	Аналитический метод	0,10	—
1069	516170,08	1350963,29	Аналитический метод	0,10	—
1070	516165,36	1350968,39	Аналитический метод	0,10	—
1071	515895,99	1351188,06	Аналитический метод	0,10	—
1072	515885,26	1351200,05	Аналитический метод	0,10	—
1073	515828,33	1351288,38	Аналитический метод	0,10	—
1074	515533,58	1351745,68	Аналитический метод	0,10	—
1075	515524,08	1351775,28	Аналитический метод	0,10	—
1076	515429,25	1353726,66	Аналитический метод	0,10	—
1077	515429,05	1353732,30	Аналитический метод	0,10	—
1078	515429,13	1353737,26	Аналитический метод	0,10	—
1079	515429,10	1353738,92	Аналитический метод	0,10	—
1080	515387,93	1354556,03	Аналитический метод	0,10	—
1081	515387,24	1354560,72	Аналитический метод	0,10	—
1082	515380,68	1354587,43	Аналитический метод	0,10	—
1083	515379,10	1354591,95	Аналитический метод	0,10	—
1084	515236,62	1354900,25	Аналитический метод	0,10	—
1085	515232,41	1354913,40	Аналитический метод	0,10	—
1086	515174,67	1355219,51	Аналитический метод	0,10	—
1087	515172,13	1355226,69	Аналитический метод	0,10	—
1088	515151,59	1355264,95	Аналитический метод	0,10	—
1089	515151,22	1355265,62	Аналитический метод	0,10	—
1090	515147,00	1355271,04	Аналитический метод	0,10	—

**ОПИСАНИЕ МЕСТОПОЛОЖЕНИЯ ГРАНИЦ**

**Публичный сервитут для использования земель и земельных участков в целях эксплуатации магистрального нефтепровода федерального значения "Магистральный нефтепровод "Калтасы-Языково-Салават" Туймазинское НУ"**

(наименование объекта, местоположение границ которого описано)

**Сведения о местоположении границ объекта**

1	2	3	4	5	6
1091	514959,34	1355453,51	Аналитический метод	0,10	—
1092	514969,45	1355493,52	Аналитический метод	0,10	—
1093	514970,29	1355496,14	Аналитический метод	0,10	—
1094	515012,06	1355603,87	Аналитический метод	0,10	—
1095	515013,37	1355608,56	Аналитический метод	0,10	—
1096	515013,55	1355616,03	Аналитический метод	0,10	—
1097	515013,13	1355619,34	Аналитический метод	0,10	—
1098	515009,99	1355628,68	Аналитический метод	0,10	—
1099	515008,61	1355630,80	Аналитический метод	0,10	—
1100	514950,41	1355711,48	Аналитический метод	0,10	—
1101	514970,37	1355720,28	Аналитический метод	0,10	—
1102	514972,75	1355721,76	Аналитический метод	0,10	—
1103	514976,15	1355727,65	Аналитический метод	0,10	—
1104	514974,97	1355734,35	Аналитический метод	0,10	—
1105	514969,75	1355738,73	Аналитический метод	0,10	—
1106	514963,98	1355738,73	Аналитический метод	0,10	—
1107	514965,97	1355743,57	Аналитический метод	0,10	—
1108	514960,34	1355745,89	Аналитический метод	0,10	—
1109	514956,24	1355735,91	Аналитический метод	0,10	—
1110	514956,38	1355735,85	Аналитический метод	0,10	—
1111	514940,22	1355728,73	Аналитический метод	0,10	—
1112	514951,48	1355758,61	Аналитический метод	0,10	—
1113	514952,70	1355763,08	Аналитический метод	0,10	—
1114	514949,74	1355779,89	Аналитический метод	0,10	—
1115	514946,32	1355782,79	Аналитический метод	0,10	—
1116	514958,13	1355814,13	Аналитический метод	0,10	—
1117	514936,28	1355822,37	Аналитический метод	0,10	—
1118	514925,93	1355794,91	Аналитический метод	0,10	—
1119	514862,40	1355818,84	Аналитический метод	0,10	—
1120	514862,13	1355818,94	Аналитический метод	0,10	—
1121	514851,88	1355820,38	Аналитический метод	0,10	—
1122	514822,96	1355818,38	Аналитический метод	0,10	—
1123	514816,15	1355816,94	Аналитический метод	0,10	—
1124	514810,70	1355814,16	Аналитический метод	0,10	—
1125	514779,86	1355793,30	Аналитический метод	0,10	—
1126	514572,19	1356043,84	Аналитический метод	0,10	—
1127	514558,91	1356059,86	Аналитический метод	0,10	—
1128	514548,23	1356067,39	Аналитический метод	0,10	—
1129	514531,17	1356067,39	Аналитический метод	0,10	—
1130	514518,09	1356056,42	Аналитический метод	0,10	—
1131	514515,13	1356039,61	Аналитический метод	0,10	—
1132	514520,49	1356028,02	Аналитический метод	0,10	—
1133	514533,77	1356012,00	Аналитический метод	0,10	—
1134	514752,07	1355748,63	Аналитический метод	0,10	—
1135	514755,88	1355744,03	Аналитический метод	0,10	—
1136	514759,05	1355740,84	Аналитический метод	0,10	—
1137	514775,09	1355735,00	Аналитический метод	0,10	—
1138	514789,07	1355739,28	Аналитический метод	0,10	—
1139	514833,10	1355769,06	Аналитический метод	0,10	—
1140	514849,89	1355770,22	Аналитический метод	0,10	—
1141	514895,98	1355752,86	Аналитический метод	0,10	—
1142	514888,69	1355733,51	Аналитический метод	0,10	—
1143	514887,30	1355721,48	Аналитический метод	0,10	—
1144	514887,73	1355718,19	Аналитический метод	0,10	—
1145	514887,90	1355717,09	Аналитический метод	0,10	—
1146	514892,24	1355706,82	Аналитический метод	0,10	—
1147	514892,64	1355706,27	Аналитический метод	0,10	—
1148	514891,27	1355705,04	Аналитический метод	0,10	—

**ОПИСАНИЕ МЕСТОПОЛОЖЕНИЯ ГРАНИЦ**

**Публичный сервитут для использования земель и земельных участков в целях эксплуатации магистрального нефтепровода федерального значения "Магистральный нефтепровод "Калтасы-Языково-Салават" Туймазинское НУ"**

(наименование объекта, местоположение границ которого описано)

**Сведения о местоположении границ объекта**

1	2	3	4	5	6
1149	514890,09	1355698,34	Аналитический метод	0,10	—
1150	514891,79	1355694,30	Аналитический метод	0,10	—
1151	514951,93	1355609,86	Аналитический метод	0,10	—
1152	514914,71	1355512,24	Аналитический метод	0,10	—
1153	514914,36	1355511,13	Аналитический метод	0,10	—
1154	514896,55	1355440,72	Аналитический метод	0,10	—
1155	514896,40	1355436,55	Аналитический метод	0,10	—
1156	514899,26	1355431,15	Аналитический метод	0,10	—
1157	515115,49	1355220,92	Аналитический метод	0,10	—
1158	515177,99	1354889,55	Аналитический метод	0,10	—
1159	515178,73	1354887,23	Аналитический метод	0,10	—
1160	515329,22	1354560,31	Аналитический метод	0,10	—
1161	515369,68	1353760,15	Аналитический метод	0,10	—
1162	515369,41	1353760,15	Аналитический метод	0,10	—
1163	515366,04	1353759,55	Аналитический метод	0,10	—
1164	515364,38	1353758,16	Аналитический метод	0,10	—
1165	515362,86	1353758,42	Аналитический метод	0,10	—
1166	515354,46	1353758,28	Аналитический метод	0,10	—
1167	515351,23	1353757,68	Аналитический метод	0,10	—
1168	515346,01	1353753,30	Аналитический метод	0,10	—
1169	515344,70	1353747,66	Аналитический метод	0,10	—
1170	515348,21	1353695,66	Аналитический метод	0,10	—
1171	515348,34	1353694,60	Аналитический метод	0,10	—
1172	515350,05	1353690,53	Аналитический метод	0,10	—
1173	515380,29	1353648,34	Аналитический метод	0,10	—
1174	515408,88	1353039,98	Аналитический метод	0,10	—
1175	515359,63	1352955,56	Аналитический метод	0,10	—
1176	515358,30	1352950,51	Аналитический метод	0,10	—
1177	515358,64	1352908,66	Аналитический метод	0,10	—
1178	515358,79	1352907,01	Аналитический метод	0,10	—
1179	515362,19	1352901,12	Аналитический метод	0,10	—
1180	515368,59	1352898,79	Аналитический метод	0,10	—
1181	515374,99	1352901,12	Аналитический метод	0,10	—
1182	515378,39	1352907,01	Аналитический метод	0,10	—
1183	515378,54	1352908,82	Аналитический метод	0,10	—
1184	515378,22	1352947,94	Аналитический метод	0,10	—
1185	515414,14	1353009,51	Аналитический метод	0,10	—
1186	515474,40	1351769,58	Аналитический метод	0,10	—
1187	515474,75	1351766,46	Аналитический метод	0,10	—
1188	515475,56	1351763,17	Аналитический метод	0,10	—
1189	515478,13	1351755,16	Аналитический метод	0,10	—
1190	515479,71	1351722,74	Аналитический метод	0,10	—
1191	515479,85	1351721,49	Аналитический метод	0,10	—
1192	515481,29	1351717,83	Аналитический метод	0,10	—
1193	515844,64	1351154,09	Аналитический метод	0,10	—
1194	515846,60	1351151,86	Аналитический метод	0,10	—
1195	515846,71	1351151,77	Аналитический метод	0,10	—
1196	516136,60	1350915,36	Аналитический метод	0,10	—
1197	516287,45	1350472,33	Аналитический метод	0,10	—
1198	516287,73	1350471,60	Аналитический метод	0,10	—
1199	516294,02	1350457,00	Аналитический метод	0,10	—
1200	516295,18	1350454,99	Аналитический метод	0,10	—
1201	516817,11	1349755,03	Аналитический метод	0,10	—
1202	516814,89	1349753,44	Аналитический метод	0,10	—
1203	516812,10	1349750,34	Аналитический метод	0,10	—
1204	516810,92	1349743,64	Аналитический метод	0,10	—
1205	516812,62	1349739,59	Аналитический метод	0,10	—
1206	516838,65	1349703,09	Аналитический метод	0,10	—

**ОПИСАНИЕ МЕСТОПОЛОЖЕНИЯ ГРАНИЦ**

**Публичный сервитут для использования земель и земельных участков в целях эксплуатации магистрального нефтепровода федерального значения "Магистральный нефтепровод "Калтасы-Языково-Салават" Туймазинское НУ"**

(наименование объекта, местоположение границ которого описано)

**Сведения о местоположении границ объекта**

1	2	3	4	5	6
1207	516840,35	1349701,25	Аналитический метод	0,10	—
1208	516846,75	1349698,92	Аналитический метод	0,10	—
1209	516853,15	1349701,25	Аналитический метод	0,10	—
1210	516854,92	1349704,32	Аналитический метод	0,10	—
1211	516992,58	1349519,70	Аналитический метод	0,10	—
1212	516994,16	1349518,03	Аналитический метод	0,10	—
1213	517000,56	1349515,70	Аналитический метод	0,10	—
1214	517001,96	1349515,80	Аналитический метод	0,10	—
1215	517100,97	1349529,88	Аналитический метод	0,10	—
1216	517105,97	1349532,11	Аналитический метод	0,10	—
1217	517109,37	1349538,00	Аналитический метод	0,10	—
1218	517109,42	1349541,14	Аналитический метод	0,10	—
1219	517107,87	1349551,97	Аналитический метод	0,10	—
1220	517106,64	1349555,53	Аналитический метод	0,10	—
1221	517102,52	1349558,99	Аналитический метод	0,10	—
1222	517104,60	1349559,24	Аналитический метод	0,10	—
1223	517112,98	1349560,24	Аналитический метод	0,10	—
1224	517117,31	1349560,76	Аналитический метод	0,10	—
1225	518811,99	1349762,92	Аналитический метод	0,10	—
1226	518813,93	1349763,23	Аналитический метод	0,10	—
1227	518819,32	1349764,31	Аналитический метод	0,10	—
1228	518821,21	1349764,76	Аналитический метод	0,10	—
1229	519111,25	1349846,85	Аналитический метод	0,10	—
1230	520623,06	1350054,36	Аналитический метод	0,10	—
1231	520631,11	1350056,91	Аналитический метод	0,10	—
1232	520674,49	1350079,30	Аналитический метод	0,10	—
1233	520679,09	1350082,36	Аналитический метод	0,10	—
1234	520681,23	1350084,39	Аналитический метод	0,10	—
1235	521965,77	1351451,70	Аналитический метод	0,10	—
1236	522778,72	1352178,31	Аналитический метод	0,10	—
1237	522821,54	1352193,30	Аналитический метод	0,10	—
1238	527327,40	1351940,85	Аналитический метод	0,10	—
1239	527374,14	1351913,65	Аналитический метод	0,10	—
1240	527598,46	1351565,43	Аналитический метод	0,10	—
1241	527603,39	1351559,83	Аналитический метод	0,10	—
1242	527604,73	1351558,78	Аналитический метод	0,10	—
1243	527647,36	1351527,71	Аналитический метод	0,10	—
1244	527655,62	1351523,77	Аналитический метод	0,10	—
1245	529531,96	1351022,44	Аналитический метод	0,10	—
1246	529553,67	1351011,45	Аналитический метод	0,10	—
1247	529560,52	1351005,97	Аналитический метод	0,10	—
1248	529742,96	1350856,88	Аналитический метод	0,10	—
1249	529743,68	1350856,31	Аналитический метод	0,10	—
1250	530301,41	1350433,63	Аналитический метод	0,10	—
1251	531014,34	1349895,39	Аналитический метод	0,10	—
1252	532072,84	1349094,97	Аналитический метод	0,10	—
1253	532508,45	1348761,96	Аналитический метод	0,10	—
1254	532987,07	1348398,96	Аналитический метод	0,10	—
1255	533473,35	1348027,69	Аналитический метод	0,10	—
1256	534233,97	1347448,77	Аналитический метод	0,10	—
1257	534706,69	1347089,65	Аналитический метод	0,10	—
1258	534972,04	1346889,62	Аналитический метод	0,10	—
1259	535738,03	1346306,32	Аналитический метод	0,10	—
1260	536658,55	1345606,42	Аналитический метод	0,10	—
1261	536942,71	1345390,73	Аналитический метод	0,10	—
1262	537449,15	1345005,94	Аналитический метод	0,10	—
1263	538070,76	1344536,34	Аналитический метод	0,10	—
1264	538243,95	1344402,19	Аналитический метод	0,10	—

**ОПИСАНИЕ МЕСТОПОЛОЖЕНИЯ ГРАНИЦ**

**Публичный сервитут для использования земель и земельных участков в целях эксплуатации магистрального нефтепровода федерального значения "Магистральный нефтепровод "Калтасы-Языково-Салават" Туймазинское НУ"**

(наименование объекта, местоположение границ которого описано)

**Сведения о местоположении границ объекта**

1	2	3	4	5	6
1265	538244,40	1344401,84	Аналитический метод	0,10	—
1266	538492,12	1344218,77	Аналитический метод	0,10	—
1267	538506,77	1344206,98	Аналитический метод	0,10	—
1268	538507,22	1344206,59	Аналитический метод	0,10	—
1269	538507,62	1344206,32	Аналитический метод	0,10	—
1270	538506,60	1344206,32	Аналитический метод	0,10	—
1271	538502,38	1344203,36	Аналитический метод	0,10	—
1272	538493,89	1344193,25	Аналитический метод	0,10	—
1273	538492,89	1344191,82	Аналитический метод	0,10	—
1274	538491,71	1344185,12	Аналитический метод	0,10	—
1275	538494,49	1344179,80	Аналитический метод	0,10	—
1276	538699,55	1343975,71	Аналитический метод	0,10	—
1277	538745,18	1343905,79	Аналитический метод	0,10	—
1278	538747,11	1343903,61	Аналитический метод	0,10	—
1279	538753,51	1343901,28	Аналитический метод	0,10	—
1280	538759,91	1343903,61	Аналитический метод	0,10	—
1281	538763,31	1343909,50	Аналитический метод	0,10	—
1282	538762,13	1343916,21	Аналитический метод	0,10	—
1283	538761,84	1343916,67	Аналитический метод	0,10	—
1284	538715,64	1343987,46	Аналитический метод	0,10	—
1285	538714,33	1343989,07	Аналитический метод	0,10	—
1286	538515,01	1344187,46	Аналитический метод	0,10	—
1287	538517,62	1344190,57	Аналитический метод	0,10	—
1288	538519,80	1344195,24	Аналитический метод	0,10	—
1289	538519,44	1344197,27	Аналитический метод	0,10	—
1290	539038,03	1343800,22	Аналитический метод	0,10	—
1291	539195,87	1343678,76	Аналитический метод	0,10	—
1292	539196,68	1343678,16	Аналитический метод	0,10	—
1293	539798,11	1343252,83	Аналитический метод	0,10	—
1294	539803,50	1343249,94	Аналитический метод	0,10	—
1295	540192,48	1343099,08	Аналитический метод	0,10	—
1296	540617,40	1342933,14	Аналитический метод	0,10	—
1297	540650,19	1342919,08	Аналитический метод	0,10	—
1298	540624,73	1342879,58	Аналитический метод	0,10	—
1299	540512,87	1342810,38	Аналитический метод	0,10	—
1300	540509,48	1342806,90	Аналитический метод	0,10	—
1301	540508,30	1342800,19	Аналитический метод	0,10	—
1302	540511,70	1342794,30	Аналитический метод	0,10	—
1303	540518,10	1342791,97	Аналитический метод	0,10	—
1304	540523,33	1342793,46	Аналитический метод	0,10	—
1305	540637,11	1342863,84	Аналитический метод	0,10	—
1306	540638,28	1342864,68	Аналитический метод	0,10	—
1307	540640,24	1342866,91	Аналитический метод	0,10	—
1308	540668,74	1342911,12	Аналитический метод	0,10	—
1309	540669,17	1342910,94	Аналитический метод	0,10	—
1310	540670,35	1342910,47	Аналитический метод	0,10	—
1311	540673,65	1342909,25	Аналитический метод	0,10	—
1312	540676,68	1342908,34	Аналитический метод	0,10	—
1313	540690,47	1342905,15	Аналитический метод	0,10	—
1314	540692,51	1342904,77	Аналитический метод	0,10	—
1315	540695,08	1342904,40	Аналитический метод	0,10	—
1316	540885,50	1342843,39	Аналитический метод	0,10	—
1317	540961,47	1342814,57	Аналитический метод	0,10	—
1318	540961,94	1342814,40	Аналитический метод	0,10	—
1319	540973,85	1342810,15	Аналитический метод	0,10	—
1320	540986,77	1342804,95	Аналитический метод	0,10	—
1321	540988,89	1342804,20	Аналитический метод	0,10	—
1322	541079,43	1342776,93	Аналитический метод	0,10	—



**ОПИСАНИЕ МЕСТОПОЛОЖЕНИЯ ГРАНИЦ**

**Публичный сервитут для использования земель и земельных участков в целях эксплуатации магистрального нефтепровода федерального значения "Магистральный нефтепровод "Калтасы-Языково-Салават" Туймазинское НУ"**

(наименование объекта, местоположение границ которого описано)

**Сведения о местоположении границ объекта**

1	2	3	4	5	6
1323	541105,64	1342768,06	Аналитический метод	0,10	—
1324	541369,63	1342676,67	Аналитический метод	0,10	—
1325	541369,82	1342676,61	Аналитический метод	0,10	—
1326	542132,72	1342419,28	Аналитический метод	0,10	—
1327	542132,83	1342419,24	Аналитический метод	0,10	—
1328	542745,77	1342215,76	Аналитический метод	0,10	—
1329	542746,51	1342215,53	Аналитический метод	0,10	—
1330	543228,40	1342071,94	Аналитический метод	0,10	—
1331	543228,76	1342071,83	Аналитический метод	0,10	—
1332	543704,00	1341938,01	Аналитический метод	0,10	—
1333	543704,15	1341937,97	Аналитический метод	0,10	—
1334	543913,26	1341880,49	Аналитический метод	0,10	—
1335	543913,87	1341880,33	Аналитический метод	0,10	—
1336	544139,41	1341824,42	Аналитический метод	0,10	—
1337	544246,20	1341793,41	Аналитический метод	0,10	—
1338	544265,80	1341785,85	Аналитический метод	0,10	—
1339	544318,97	1341760,94	Аналитический метод	0,10	—
1340	544618,71	1341567,13	Аналитический метод	0,10	—
1341	544618,89	1341567,01	Аналитический метод	0,10	—
1342	545434,07	1341049,65	Аналитический метод	0,10	—
1343	545443,36	1341042,28	Аналитический метод	0,10	—
1344	545443,70	1341042,01	Аналитический метод	0,10	—
1345	545457,80	1341031,21	Аналитический метод	0,10	—
1346	545458,33	1341030,82	Аналитический метод	0,10	—
1347	545484,00	1341012,21	Аналитический метод	0,10	—
1348	545485,25	1341011,36	Аналитический метод	0,10	—
1349	545754,33	1340840,15	Аналитический метод	0,10	—
1350	546098,60	1340616,96	Аналитический метод	0,10	—
1351	546101,10	1340615,54	Аналитический метод	0,10	—
1352	546153,60	1340589,54	Аналитический метод	0,10	—
1353	546156,72	1340588,25	Аналитический метод	0,10	—
1354	546338,73	1340527,10	Аналитический метод	0,10	—
1355	546339,10	1340526,98	Аналитический метод	0,10	—
1356	546700,28	1340411,86	Аналитический метод	0,10	—
1357	547302,24	1340211,43	Аналитический метод	0,10	—
1358	547302,48	1340211,35	Аналитический метод	0,10	—
1359	547591,53	1340118,35	Аналитический метод	0,10	—
1360	548634,13	1339782,14	Аналитический метод	0,10	—
1361	548946,17	1339570,15	Аналитический метод	0,10	—
1362	548947,12	1339569,53	Аналитический метод	0,10	—
1363	548996,25	1339539,33	Аналитический метод	0,10	—
1364	549031,63	1339517,51	Аналитический метод	0,10	—
1365	549157,34	1339438,23	Аналитический метод	0,10	—
1366	549357,52	1339312,79	Аналитический метод	0,10	—
1367	549357,72	1339312,67	Аналитический метод	0,10	—
1368	549975,26	1338933,70	Аналитический метод	0,10	—
1369	549975,80	1338933,37	Аналитический метод	0,10	—
1370	550880,65	1338409,16	Аналитический метод	0,10	—
1371	550880,79	1338409,08	Аналитический метод	0,10	—
1372	551053,94	1338310,21	Аналитический метод	0,10	—
1373	551317,85	1338157,38	Аналитический метод	0,10	—
1374	551735,14	1337911,71	Аналитический метод	0,10	—
1375	551736,24	1337911,10	Аналитический метод	0,10	—
1376	551831,81	1337861,15	Аналитический метод	0,10	—
1377	552036,41	1337739,64	Аналитический метод	0,10	—
1378	552036,68	1337739,48	Аналитический метод	0,10	—
1379	552324,63	1337573,34	Аналитический метод	0,10	—
1380	552595,61	1337409,43	Аналитический метод	0,10	—

**ОПИСАНИЕ МЕСТОПОЛОЖЕНИЯ ГРАНИЦ**

Публичный сервитут для использования земель и земельных участков в целях эксплуатации магистрального нефтепровода федерального значения "Магистральный нефтепровод "Калтасы-Языково-Салават" Туймазинское НУ"

(наименование объекта, местоположение границ которого описано)

**Сведения о местоположении границ объекта**

1	2	3	4	5	6
1381	553353,89	1336954,88	Аналитический метод	0,10	—
1382	553354,02	1336954,81	Аналитический метод	0,10	—
1383	553481,20	1336879,57	Аналитический метод	0,10	—
1384	553481,31	1336879,50	Аналитический метод	0,10	—
1385	553821,17	1336680,76	Аналитический метод	0,10	—
1386	554038,74	1336547,94	Аналитический метод	0,10	—
1387	554039,01	1336547,78	Аналитический метод	0,10	—
1388	554239,41	1336428,89	Аналитический метод	0,10	—
1389	554239,79	1336428,67	Аналитический метод	0,10	—
1390	554281,17	1336405,09	Аналитический метод	0,10	—
1391	554323,23	1336378,78	Аналитический метод	0,10	—
1392	554323,73	1336378,47	Аналитический метод	0,10	—
1393	554737,77	1336132,74	Аналитический метод	0,10	—
1394	555144,51	1335889,83	Аналитический метод	0,10	—
1395	555177,92	1335867,68	Аналитический метод	0,10	—
1396	555189,65	1335858,63	Аналитический метод	0,10	—
1397	555208,54	1335842,20	Аналитический метод	0,10	—
1398	555208,88	1335841,91	Аналитический метод	0,10	—
1399	555212,31	1335839,49	Аналитический метод	0,10	—
1400	556036,01	1335356,93	Аналитический метод	0,10	—
1401	556467,72	1335101,16	Аналитический метод	0,10	—
1402	556471,78	1335099,22	Аналитический метод	0,10	—
1403	556534,91	1335075,85	Аналитический метод	0,10	—
1404	556535,41	1335075,67	Аналитический метод	0,10	—
1405	556948,06	1334932,89	Аналитический метод	0,10	—
1406	556948,30	1334932,81	Аналитический метод	0,10	—
1407	557310,93	1334811,38	Аналитический метод	0,10	—
1408	558472,12	1334413,53	Аналитический метод	0,10	—
1409	558854,45	1334280,92	Аналитический метод	0,10	—
1410	558854,61	1334280,86	Аналитический метод	0,10	—
1411	559207,91	1334160,92	Аналитический метод	0,10	—
1412	559809,84	1333952,11	Аналитический метод	0,10	—
1413	560771,92	1333619,70	Аналитический метод	0,10	—
1414	560772,17	1333619,61	Аналитический метод	0,10	—
1415	561192,81	1333479,24	Аналитический метод	0,10	—
1416	561248,19	1333459,73	Аналитический метод	0,10	—
1417	561248,90	1333459,49	Аналитический метод	0,10	—
1418	561276,42	1333450,72	Аналитический метод	0,10	—
1419	561479,97	1333381,05	Аналитический метод	0,10	—
1420	561614,05	1333333,89	Аналитический метод	0,10	—
1421	561740,45	1333276,26	Аналитический метод	0,10	—
1422	562649,73	1332848,74	Аналитический метод	0,10	—
1423	563545,03	1332396,40	Аналитический метод	0,10	—
1424	564420,51	1331937,74	Аналитический метод	0,10	—
1425	564420,63	1331937,68	Аналитический метод	0,10	—
1426	564717,55	1331784,06	Аналитический метод	0,10	—
1427	565280,93	1331449,76	Аналитический метод	0,10	—
1428	566144,72	1330937,51	Аналитический метод	0,10	—
1429	566145,86	1330936,87	Аналитический метод	0,10	—
1430	566165,31	1330926,68	Аналитический метод	0,10	—
1431	566177,59	1330917,56	Аналитический метод	0,10	—
1432	566178,75	1330916,75	Аналитический метод	0,10	—
1433	566181,32	1330915,07	Аналитический метод	0,10	—
1434	566183,05	1330913,64	Аналитический метод	0,10	—
1435	566184,65	1330912,52	Аналитический метод	0,10	—
1436	566180,64	1330912,52	Аналитический метод	0,10	—
1437	566175,42	1330908,15	Аналитический метод	0,10	—
1438	566174,30	1330905,20	Аналитический метод	0,10	—

**ОПИСАНИЕ МЕСТОПОЛОЖЕНИЯ ГРАНИЦ**

**Публичный сервитут для использования земель и земельных участков в целях эксплуатации магистрального нефтепровода федерального значения "Магистральный нефтепровод "Калтасы-Языково-Салават" Туймазинское НУ"**

(наименование объекта, местоположение границ которого описано)

**Сведения о местоположении границ объекта**

1	2	3	4	5	6
1439	566164,69	1330859,09	Аналитический метод	0,10	—
1440	566032,26	1330357,72	Аналитический метод	0,10	—
1441	566017,37	1330312,14	Аналитический метод	0,10	—
1442	566017,03	1330307,32	Аналитический метод	0,10	—
1443	566020,43	1330301,43	Аналитический метод	0,10	—
1444	566026,83	1330299,10	Аналитический метод	0,10	—
1445	566033,23	1330301,43	Аналитический метод	0,10	—
1446	566036,29	1330305,96	Аналитический метод	0,10	—
1447	566051,27	1330351,81	Аналитический метод	0,10	—
1448	566051,43	1330352,36	Аналитический метод	0,10	—
1449	566184,00	1330854,26	Аналитический метод	0,10	—
1450	566184,12	1330854,77	Аналитический метод	0,10	—
1451	566193,78	1330901,14	Аналитический метод	0,10	—
1452	566193,84	1330901,44	Аналитический метод	0,10	—
1453	566192,78	1330907,45	Аналитический метод	0,10	—
1454	566192,82	1330907,51	Аналитический метод	0,10	—
1455	566432,91	1330765,38	Аналитический метод	0,10	—
1456	566990,22	1330414,47	Аналитический метод	0,10	—
1457	566992,84	1330413,03	Аналитический метод	0,10	—
1458	566993,73	1330412,61	Аналитический метод	0,10	—
1459	567579,37	1330071,04	Аналитический метод	0,10	—
1460	567579,51	1330070,96	Аналитический метод	0,10	—
1461	568023,30	1329816,02	Аналитический метод	0,10	—
1462	568024,62	1329815,32	Аналитический метод	0,10	—
1463	568173,76	1329741,18	Аналитический метод	0,10	—
1464	568174,06	1329741,03	Аналитический метод	0,10	—
1465	568579,28	1329546,18	Аналитический метод	0,10	—
1466	568579,54	1329546,06	Аналитический метод	0,10	—
1467	568597,50	1329537,68	Аналитический метод	0,10	—
1468	568642,35	1329513,71	Аналитический метод	0,10	—
1469	568680,29	1329485,37	Аналитический метод	0,10	—
1470	568708,10	1329453,98	Аналитический метод	0,10	—
1471	568881,93	1329166,91	Аналитический метод	0,10	—
1472	568881,99	1329166,81	Аналитический метод	0,10	—
1473	569146,35	1328734,66	Аналитический метод	0,10	—
1474	569331,91	1328417,83	Аналитический метод	0,10	—
1475	569332,27	1328417,24	Аналитический метод	0,10	—
1476	569363,82	1328366,63	Аналитический метод	0,10	—
1477	569363,88	1328366,54	Аналитический метод	0,10	—
1478	569890,98	1327529,30	Аналитический метод	0,10	—
1479	569891,03	1327529,21	Аналитический метод	0,10	—
1480	569947,33	1327440,64	Аналитический метод	0,10	—
1481	569948,10	1327439,50	Аналитический метод	0,10	—
1482	570118,36	1327201,63	Аналитический метод	0,10	—
1483	570282,42	1326945,70	Аналитический метод	0,10	—
1484	570556,79	1326521,09	Аналитический метод	0,10	—
1485	570557,03	1326520,73	Аналитический метод	0,10	—
1486	570583,53	1326481,23	Аналитический метод	0,10	—
1487	570587,77	1326476,39	Аналитический метод	0,10	—
1488	570627,00	1326441,89	Аналитический метод	0,10	—
1489	570627,44	1326441,52	Аналитический метод	0,10	—
1490	570630,37	1326439,40	Аналитический метод	0,10	—
1491	570962,50	1326234,28	Аналитический метод	0,10	—
1492	570962,84	1326234,07	Аналитический метод	0,10	—
1493	571814,92	1325726,45	Аналитический метод	0,10	—
1494	573063,74	1324986,60	Аналитический метод	0,10	—
1495	573064,57	1324986,14	Аналитический метод	0,10	—
1496	573104,61	1324964,43	Аналитический метод	0,10	—

**ОПИСАНИЕ МЕСТОПОЛОЖЕНИЯ ГРАНИЦ**

**Публичный сервитут для использования земель и земельных участков в целях эксплуатации магистрального нефтепровода федерального значения "Магистральный нефтепровод "Калтасы-Языково-Салават" Туймазинское НУ"**

(наименование объекта, местоположение границ которого описано)

**Сведения о местоположении границ объекта**

1	2	3	4	5	6
1497	573105,83	1324963,81	Аналитический метод	0,10	—
1498	573187,78	1324925,04	Аналитический метод	0,10	—
1499	573230,04	1324901,20	Аналитический метод	0,10	—
1500	573230,41	1324900,88	Аналитический метод	0,10	—
1501	573237,08	1324896,86	Аналитический метод	0,10	—
1502	573299,14	1324871,73	Аналитический метод	0,10	—
1503	573302,67	1324870,59	Аналитический метод	0,10	—
1504	573321,52	1324866,05	Аналитический метод	0,10	—
1505	573325,16	1324865,46	Аналитический метод	0,10	—
1506	573710,56	1324831,40	Аналитический метод	0,10	—
1507	573711,85	1324831,32	Аналитический метод	0,10	—
1508	573823,99	1324827,21	Аналитический метод	0,10	—
1509	574594,89	1324759,10	Аналитический метод	0,10	—
1510	574595,01	1324759,09	Аналитический метод	0,10	—
1511	574689,99	1324751,14	Аналитический метод	0,10	—
1512	574711,63	1324748,24	Аналитический метод	0,10	—
1513	574742,39	1324744,04	Аналитический метод	0,10	—
1514	574745,08	1324743,51	Аналитический метод	0,10	—
1515	574863,15	1324712,40	Аналитический метод	0,10	—
1516	574876,50	1324706,94	Аналитический метод	0,10	—
1517	574926,68	1324678,25	Аналитический метод	0,10	—
1518	575034,78	1324616,44	Аналитический метод	0,10	—
1519	575040,18	1324614,15	Аналитический метод	0,10	—
1520	575071,29	1324605,08	Аналитический метод	0,10	—
1521	575077,07	1324604,11	Аналитический метод	0,10	—
1522	575244,34	1324596,04	Аналитический метод	0,10	—
1523	575257,73	1324593,75	Аналитический метод	0,10	—
1524	576498,63	1324209,32	Аналитический метод	0,10	—
1525	576499,01	1324209,20	Аналитический метод	0,10	—
1526	576698,53	1324150,85	Аналитический метод	0,10	—
1527	576810,39	1324117,30	Аналитический метод	0,10	—
1528	576920,46	1324082,96	Аналитический метод	0,10	—
1529	576922,28	1324082,30	Аналитический метод	0,10	—
1530	577045,08	1324031,60	Аналитический метод	0,10	—
1531	577048,23	1324030,00	Аналитический метод	0,10	—
1532	577843,66	1323543,78	Аналитический метод	0,10	—
1533	577846,22	1323541,96	Аналитический метод	0,10	—
1534	577974,67	1323436,31	Аналитический метод	0,10	—
1535	577975,91	1323435,36	Аналитический метод	0,10	—
1536	577979,37	1323432,86	Аналитический метод	0,10	—
1537	577983,92	1323430,25	Аналитический метод	0,10	—
1538	578111,41	1323374,04	Аналитический метод	0,10	—
1539	578296,25	1323231,54	Аналитический метод	0,10	—
1540	578301,36	1323228,49	Аналитический метод	0,10	—
1541	578319,08	1323220,63	Аналитический метод	0,10	—
1542	578322,56	1323219,39	Аналитический метод	0,10	—
1543	578491,08	1323172,86	Аналитический метод	0,10	—
1544	578504,35	1323167,25	Аналитический метод	0,10	—
1545	578527,15	1323153,86	Аналитический метод	0,10	—
1546	578529,88	1323152,47	Аналитический метод	0,10	—
1547	578571,67	1323134,38	Аналитический метод	0,10	—
1548	578687,17	1323062,30	Аналитический метод	0,10	—
1549	578732,57	1323026,49	Аналитический метод	0,10	—
1550	578735,13	1323024,72	Аналитический метод	0,10	—
1551	578798,82	1322986,30	Аналитический метод	0,10	—
1552	578811,42	1322978,61	Аналитический метод	0,10	—
1553	578814,30	1322977,11	Аналитический метод	0,10	—
1554	578830,46	1322969,95	Аналитический метод	0,10	—

**ОПИСАНИЕ МЕСТОПОЛОЖЕНИЯ ГРАНИЦ**

**Публичный сервитут для использования земель и земельных участков в целях эксплуатации магистрального нефтепровода федерального значения "Магистральный нефтепровод "Калтасы-Языково-Салават" Туймазинское НУ"**

(наименование объекта, местоположение границ которого описано)

**Сведения о местоположении границ объекта**

1	2	3	4	5	6
1555	578833,53	1322968,82	Аналитический метод	0,10	—
1556	578892,43	1322951,50	Аналитический метод	0,10	—
1557	578894,77	1322950,94	Аналитический метод	0,10	—
1558	578909,41	1322948,13	Аналитический метод	0,10	—
1559	578911,78	1322947,79	Аналитический метод	0,10	—
1560	578920,39	1322946,98	Аналитический метод	0,10	—
1561	578991,34	1322940,29	Аналитический метод	0,10	—
1562	579122,01	1322847,94	Аналитический метод	0,10	—
1563	579123,67	1322846,87	Аналитический метод	0,10	—
1564	579128,40	1322844,06	Аналитический метод	0,10	—
1565	579130,10	1322843,13	Аналитический метод	0,10	—
1566	579163,90	1322826,47	Аналитический метод	0,10	—
1567	579181,97	1322812,73	Аналитический метод	0,10	—
1568	579245,05	1322742,07	Аналитический метод	0,10	—
1569	579243,57	1322673,69	Аналитический метод	0,10	—
1570	579226,06	1322684,22	Аналитический метод	0,10	—
1571	579079,62	1322771,57	Аналитический метод	0,10	—
1572	579078,21	1322772,27	Аналитический метод	0,10	—
1573	579017,33	1322796,57	Аналитический метод	0,10	—
1574	579029,29	1322863,18	Аналитический метод	0,10	—
1575	579028,11	1322869,89	Аналитический метод	0,10	—
1576	579022,89	1322874,26	Аналитический метод	0,10	—
1577	579016,09	1322874,26	Аналитический метод	0,10	—
1578	579010,87	1322869,89	Аналитический метод	0,10	—
1579	579009,70	1322866,67	Аналитический метод	0,10	—
1580	578996,51	1322793,22	Аналитический метод	0,10	—
1581	578996,50	1322789,73	Аналитический метод	0,10	—
1582	578998,68	1322785,06	Аналитический метод	0,10	—
1583	579000,19	1322783,26	Аналитический метод	0,10	—
1584	579001,41	1322782,04	Аналитический метод	0,10	—
1585	579004,12	1322780,42	Аналитический метод	0,10	—
1586	579070,10	1322754,08	Аналитический метод	0,10	—
1587	579215,85	1322667,13	Аналитический метод	0,10	—
1588	579249,04	1322647,19	Аналитический метод	0,10	—
1589	579253,94	1322641,21	Аналитический метод	0,10	—
1590	579257,04	1322638,99	Аналитический метод	0,10	—
1591	579838,76	1322286,11	Аналитический метод	0,10	—
1592	579842,05	1322284,43	Аналитический метод	0,10	—
1593	579859,93	1322276,93	Аналитический метод	0,10	—
1594	579863,44	1322275,76	Аналитический метод	0,10	—
1595	581004,27	1321986,19	Аналитический метод	0,10	—
1596	581004,43	1321986,15	Аналитический метод	0,10	—
1597	581042,05	1321976,86	Аналитический метод	0,10	—
1598	581042,20	1321976,82	Аналитический метод	0,10	—
1599	581105,02	1321961,73	Аналитический метод	0,10	—
1600	581107,90	1321960,88	Аналитический метод	0,10	—
1601	581114,99	1321959,85	Аналитический метод	0,10	—
1602	581115,85	1321959,86	Аналитический метод	0,10	—
1603	581138,18	1321960,64	Аналитический метод	0,10	—
1604	581147,05	1321958,36	Аналитический метод	0,10	—
1605	581180,21	1321942,74	Аналитический метод	0,10	—
1606	581184,45	1321941,79	Аналитический метод	0,10	—
1607	581190,85	1321944,12	Аналитический метод	0,10	—
1608	581194,25	1321950,01	Аналитический метод	0,10	—
1609	581193,07	1321956,72	Аналитический метод	0,10	—
1610	581191,83	1321957,85	Аналитический метод	0,10	—
1611	581400,91	1321895,68	Аналитический метод	0,10	—
1612	581401,78	1321895,43	Аналитический метод	0,10	—

**ОПИСАНИЕ МЕСТОПОЛОЖЕНИЯ ГРАНИЦ**

**Публичный сервитут для использования земель и земельных участков в целях эксплуатации магистрального нефтепровода федерального значения "Магистральный нефтепровод "Калтасы-Языково-Салават" Туймазинское НУ"**

(наименование объекта, местоположение границ которого описано)

**Сведения о местоположении границ объекта**

1	2	3	4	5	6
1613	581953,37	1321752,89	Аналитический метод	0,10	—
1614	582075,20	1321714,53	Аналитический метод	0,10	—
1615	582075,75	1321714,37	Аналитический метод	0,10	—
1616	582077,51	1321713,86	Аналитический метод	0,10	—
1617	582078,20	1321713,66	Аналитический метод	0,10	—
1618	582243,38	1321670,95	Аналитический метод	0,10	—
1619	582244,65	1321670,66	Аналитический метод	0,10	—
1620	582529,68	1321612,63	Аналитический метод	0,10	—
1621	583555,81	1321347,22	Аналитический метод	0,10	—
1622	583921,50	1321249,97	Аналитический метод	0,10	—
1623	583921,80	1321249,89	Аналитический метод	0,10	—
1624	584077,22	1321210,65	Аналитический метод	0,10	—
1625	584089,02	1321206,46	Аналитический метод	0,10	—
1626	584136,15	1321184,41	Аналитический метод	0,10	—
1627	584141,77	1321181,33	Аналитический метод	0,10	—
1628	584146,94	1321177,53	Аналитический метод	0,10	—
1629	584659,63	1320746,45	Аналитический метод	0,10	—
1630	584660,62	1320745,66	Аналитический метод	0,10	—
1631	584734,68	1320689,67	Аналитический метод	0,10	—
1632	584735,76	1320688,90	Аналитический метод	0,10	—
1633	585527,34	1320153,74	Аналитический метод	0,10	—
1634	585527,43	1320153,68	Аналитический метод	0,10	—
1635	585563,68	1320129,40	Аналитический метод	0,10	—
1636	585563,77	1320129,34	Аналитический метод	0,10	—
1637	586546,11	1319477,71	Аналитический метод	0,10	—
1638	586548,90	1319475,53	Аналитический метод	0,10	—
1639	586599,10	1319429,42	Аналитический метод	0,10	—
1640	586599,94	1319428,69	Аналитический метод	0,10	—
1641	586602,20	1319427,00	Аналитический метод	0,10	—
1642	586618,89	1319415,94	Аналитический метод	0,10	—
1643	586622,30	1319414,05	Аналитический метод	0,10	—
1644	586678,94	1319388,16	Аналитический метод	0,10	—
1645	586682,04	1319386,44	Аналитический метод	0,10	—
1646	587099,25	1319109,68	Аналитический метод	0,10	—
1647	587109,50	1319101,50	Аналитический метод	0,10	—
1648	587339,76	1318882,56	Аналитический метод	0,10	—
1649	587340,91	1318881,53	Аналитический метод	0,10	—
1650	587344,45	1318879,04	Аналитический метод	0,10	—
1651	587372,50	1318862,81	Аналитический метод	0,10	—
1652	587377,89	1318860,50	Аналитический метод	0,10	—
1653	587531,98	1318814,67	Аналитический метод	0,10	—
1654	587546,18	1318808,03	Аналитический метод	0,10	—
1655	587883,78	1318584,09	Аналитический метод	0,10	—
1656	587926,98	1318554,89	Аналитический метод	0,10	—
1657	588036,77	1318479,27	Аналитический метод	0,10	—
1658	588036,95	1318479,15	Аналитический метод	0,10	—
1659	588080,33	1318449,83	Аналитический метод	0,10	—
1660	588080,51	1318449,71	Аналитический метод	0,10	—
1661	588267,52	1318325,64	Аналитический метод	0,10	—
1662	588296,48	1318306,29	Аналитический метод	0,10	—
1663	588621,85	1318087,51	Аналитический метод	0,10	—
1664	588622,02	1318087,39	Аналитический метод	0,10	—
1665	589097,56	1317773,44	Аналитический метод	0,10	—
1666	589369,21	1317566,30	Аналитический метод	0,10	—
1667	589370,49	1317565,38	Аналитический метод	0,10	—
1668	589421,25	1317531,53	Аналитический метод	0,10	—
1669	589559,40	1317438,13	Аналитический метод	0,10	—
1670	589595,36	1317413,60	Аналитический метод	0,10	—

**ОПИСАНИЕ МЕСТОПОЛОЖЕНИЯ ГРАНИЦ**

**Публичный сервитут для использования земель и земельных участков в целях эксплуатации магистрального нефтепровода федерального значения "Магистральный нефтепровод "Калтасы-Языково-Салават" Туймазинское НУ"**

(наименование объекта, местоположение границ которого описано)

**Сведения о местоположении границ объекта**

1	2	3	4	5	6
1671	590436,06	1316834,54	Аналитический метод	0,10	—
1672	590436,24	1316834,42	Аналитический метод	0,10	—
1673	590479,61	1316805,10	Аналитический метод	0,10	—
1674	590479,79	1316804,98	Аналитический метод	0,10	—
1675	591096,73	1316395,74	Аналитический метод	0,10	—
1676	591097,83	1316395,05	Аналитический метод	0,10	—
1677	591222,85	1316321,18	Аналитический метод	0,10	—
1678	591263,07	1316297,00	Аналитический метод	0,10	—
1679	593650,84	1314836,17	Аналитический метод	0,10	—
1680	593675,09	1314821,42	Аналитический метод	0,10	—
1681	594565,24	1314283,74	Аналитический метод	0,10	—
1682	594567,82	1314281,93	Аналитический метод	0,10	—
1683	594695,64	1314177,92	Аналитический метод	0,10	—
1684	594698,49	1314175,92	Аналитический метод	0,10	—
1685	594714,38	1314166,31	Аналитический метод	0,10	—
1686	594717,48	1314164,73	Аналитический метод	0,10	—
1687	594851,17	1314107,61	Аналитический метод	0,10	—
1688	594853,96	1314106,18	Аналитический метод	0,10	—
1689	595244,56	1313870,24	Аналитический метод	0,10	—
1690	595371,69	1313791,49	Аналитический метод	0,10	—
1691	595371,93	1313791,34	Аналитический метод	0,10	—
1692	595769,28	1313551,32	Аналитический метод	0,10	—
1693	595806,44	1313528,66	Аналитический метод	0,10	—
1694	596066,41	1313368,52	Аналитический метод	0,10	—
1695	596103,37	1313345,52	Аналитический метод	0,10	—
1696	596197,77	1313286,23	Аналитический метод	0,10	—
1697	596197,95	1313286,12	Аналитический метод	0,10	—
1698	596242,53	1313258,65	Аналитический метод	0,10	—
1699	596242,72	1313258,53	Аналитический метод	0,10	—
1700	596848,99	1312892,27	Аналитический метод	0,10	—
1701	596850,69	1312891,33	Аналитический метод	0,10	—
1702	597037,31	1312797,62	Аналитический метод	0,10	—
1703	597047,37	1312789,28	Аналитический метод	0,10	—
1704	597720,42	1312159,77	Аналитический метод	0,10	—
1705	597739,18	1312129,01	Аналитический метод	0,10	—
1706	597802,76	1311871,56	Аналитический метод	0,10	—
1707	597806,24	1311863,68	Аналитический метод	0,10	—
1708	597807,57	1311861,69	Аналитический метод	0,10	—
1709	597812,27	1311856,44	Аналитический метод	0,10	—
1710	597813,60	1311855,39	Аналитический метод	0,10	—
1711	597817,52	1311852,53	Аналитический метод	0,10	—
1712	597825,25	1311848,74	Аналитический метод	0,10	—
1713	597827,55	1311848,07	Аналитический метод	0,10	—
1714	597834,53	1311847,07	Аналитический метод	0,10	—
1715	597836,21	1311847,13	Аналитический метод	0,10	—
1716	598095,75	1311864,69	Аналитический метод	0,10	—
1717	598126,44	1311859,21	Аналитический метод	0,10	—
1718	598661,81	1311619,33	Аналитический метод	0,10	—
1719	598709,20	1311597,61	Аналитический метод	0,10	—
1720	599755,64	1311106,65	Аналитический метод	0,10	—
1721	599755,85	1311106,56	Аналитический метод	0,10	—
1722	599805,79	1311083,68	Аналитический метод	0,10	—
1723	599806,00	1311083,58	Аналитический метод	0,10	—
1724	599884,92	1311048,31	Аналитический метод	0,10	—
1725	599885,44	1311048,09	Аналитический метод	0,10	—
1726	599887,13	1311047,38	Аналитический метод	0,10	—
1727	599887,81	1311047,10	Аналитический метод	0,10	—
1728	599941,81	1311026,28	Аналитический метод	0,10	—

**ОПИСАНИЕ МЕСТОПОЛОЖЕНИЯ ГРАНИЦ**

**Публичный сервитут для использования земель и земельных участков в целях эксплуатации магистрального нефтепровода федерального значения "Магистральный нефтепровод "Калтасы-Языково-Салават" Туймазинское НУ"**

(наименование объекта, местоположение границ которого описано)

**Сведения о местоположении границ объекта**

1	2	3	4	5	6
1729	599943,67	1311025,65	Аналитический метод	0,10	—
1730	599948,94	1311024,08	Аналитический метод	0,10	—
1731	599950,84	1311023,59	Аналитический метод	0,10	—
1732	600361,71	1310935,64	Аналитический метод	0,10	—
1733	600403,89	1310926,29	Аналитический метод	0,10	—
1734	601119,12	1310762,34	Аналитический метод	0,10	—
1735	601138,98	1310757,74	Аналитический метод	0,10	—
1736	601446,68	1310685,87	Аналитический метод	0,10	—
1737	601448,62	1310685,50	Аналитический метод	0,10	—
1738	601454,05	1310684,68	Аналитический метод	0,10	—
1739	601455,97	1310684,47	Аналитический метод	0,10	—
1740	601517,46	1310680,00	Аналитический метод	0,10	—
1741	601519,41	1310679,78	Аналитический метод	0,10	—
1742	601533,15	1310677,57	Аналитический метод	0,10	—
1743	601550,82	1310674,72	Аналитический метод	0,10	—
1744	601571,09	1310671,30	Аналитический метод	0,10	—
1745	601584,51	1310668,96	Аналитический метод	0,10	—
1746	601585,64	1310668,53	Аналитический метод	0,10	—
1747	601586,19	1310668,26	Аналитический метод	0,10	—
1748	601587,83	1310667,24	Аналитический метод	0,10	—
1749	601589,11	1310666,49	Аналитический метод	0,10	—
1750	601594,51	1310663,56	Аналитический метод	0,10	—
1751	601603,17	1310657,74	Аналитический метод	0,10	—
1752	601611,47	1310652,14	Аналитический метод	0,10	—
1753	601649,35	1310623,91	Аналитический метод	0,10	—
1754	601655,97	1310618,53	Аналитический метод	0,10	—
1755	601665,27	1310613,79	Аналитический метод	0,10	—
1756	601668,12	1310613,03	Аналитический метод	0,10	—
1757	601674,55	1310612,19	Аналитический метод	0,10	—
1758	601679,60	1310612,71	Аналитический метод	0,10	—
1759	601681,97	1310613,20	Аналитический метод	0,10	—
1760	601684,30	1310613,80	Аналитический метод	0,10	—
1761	601686,14	1310614,37	Аналитический метод	0,10	—
1762	601690,19	1310616,02	Аналитический метод	0,10	—
1763	601696,51	1310619,28	Аналитический метод	0,10	—
1764	601710,26	1310625,57	Аналитический метод	0,10	—
1765	602560,64	1310475,31	Аналитический метод	0,10	—
1766	602590,80	1310470,07	Аналитический метод	0,10	—
1767	603057,61	1310390,52	Аналитический метод	0,10	—
1768	603059,14	1310390,21	Аналитический метод	0,10	—
1769	603305,63	1310330,25	Аналитический метод	0,10	—
1770	603307,58	1310329,85	Аналитический метод	0,10	—
1771	603313,00	1310328,99	Аналитический метод	0,10	—
1772	603314,92	1310328,75	Аналитический метод	0,10	—
1773	603422,94	1310319,92	Аналитический метод	0,10	—
1774	603495,29	1310124,65	Аналитический метод	0,10	—
1775	603500,32	1310116,44	Аналитический метод	0,10	—
1776	603502,13	1310114,47	Аналитический метод	0,10	—
1777	603504,46	1310112,24	Аналитический метод	0,10	—
1778	603510,06	1310108,69	Аналитический метод	0,10	—
1779	603513,64	1310107,04	Аналитический метод	0,10	—
1780	603523,05	1310104,77	Аналитический метод	0,10	—
1781	603525,72	1310104,66	Аналитический метод	0,10	—
1782	603526,75	1310104,64	Аналитический метод	0,10	—
1783	603535,29	1310106,15	Аналитический метод	0,10	—
1784	603643,97	1310145,76	Аналитический метод	0,10	—
1785	603659,33	1310148,89	Аналитический метод	0,10	—
1786	603727,51	1310152,50	Аналитический метод	0,10	—



**ОПИСАНИЕ МЕСТОПОЛОЖЕНИЯ ГРАНИЦ**

**Публичный сервитут для использования земель и земельных участков в целях эксплуатации магистрального нефтепровода федерального значения "Магистральный нефтепровод "Калтасы-Языково-Салават" Туймазинское НУ"**

(наименование объекта, местоположение границ которого описано)

**Сведения о местоположении границ объекта**

1	2	3	4	5	6
1787	603730,09	1310152,78	Аналитический метод	0,10	—
1788	603744,05	1310154,99	Аналитический метод	0,10	—
1789	603746,63	1310155,54	Аналитический метод	0,10	—
1790	603765,97	1310160,74	Аналитический метод	0,10	—
1791	603769,44	1310161,95	Аналитический метод	0,10	—
1792	603787,22	1310169,68	Аналитический метод	0,10	—
1793	603790,51	1310171,41	Аналитический метод	0,10	—
1794	603831,44	1310197,03	Аналитический метод	0,10	—
1795	604026,35	1310169,74	Аналитический метод	0,10	—
1796	604029,81	1310169,50	Аналитический метод	0,10	—
1797	604032,84	1310169,68	Аналитический метод	0,10	—
1798	604034,64	1310169,90	Аналитический метод	0,10	—
1799	604040,98	1310171,54	Аналитический метод	0,10	—
1800	604046,46	1310173,76	Аналитический метод	0,10	—
1801	604053,13	1310177,78	Аналитический метод	0,10	—
1802	604054,59	1310179,11	Аналитический метод	0,10	—
1803	604056,50	1310180,99	Аналитический метод	0,10	—
1804	604061,97	1310189,03	Аналитический метод	0,10	—
1805	604085,42	1310244,35	Аналитический метод	0,10	—
1806	604240,87	1310225,28	Аналитический метод	0,10	—
1807	604242,81	1310225,00	Аналитический метод	0,10	—
1808	604243,91	1310224,76	Аналитический метод	0,10	—
1809	604753,81	1310113,88	Аналитический метод	0,10	—
1810	604805,85	1310095,83	Аналитический метод	0,10	—
1811	604957,94	1309966,02	Аналитический метод	0,10	—
1812	604983,27	1309937,34	Аналитический метод	0,10	—
1813	604985,93	1309934,75	Аналитический метод	0,10	—
1814	604986,60	1309934,21	Аналитический метод	0,10	—
1815	605258,20	1309721,80	Аналитический метод	0,10	—
1816	605461,89	1309509,59	Аналитический метод	0,10	—
1817	605662,47	1309192,61	Аналитический метод	0,10	—
1818	605663,63	1309190,93	Аналитический метод	0,10	—
1819	605734,12	1309097,42	Аналитический метод	0,10	—
1820	605738,00	1309093,33	Аналитический метод	0,10	—
1821	605739,21	1309092,38	Аналитический метод	0,10	—
1822	605798,72	1309048,39	Аналитический метод	0,10	—
1823	605801,14	1309046,80	Аналитический метод	0,10	—
1824	606109,05	1308870,32	Аналитический метод	0,10	—
1825	606416,91	1308693,86	Аналитический метод	0,10	—
1826	606424,94	1308689,22	Аналитический метод	0,10	—
1827	606423,93	1308687,46	Аналитический метод	0,10	—
1828	606422,76	1308680,78	Аналитический метод	0,10	—
1829	606424,59	1308676,55	Аналитический метод	0,10	—
1830	606487,55	1308592,45	Аналитический метод	0,10	—
1831	606489,12	1308590,79	Аналитический метод	0,10	—
1832	606493,52	1308588,66	Аналитический метод	0,10	—
1833	606495,55	1308588,25	Аналитический метод	0,10	—
1834	606510,23	1308573,95	Аналитический метод	0,10	—
1835	606512,84	1308571,40	Аналитический метод	0,10	—
1836	606514,21	1308570,16	Аналитический метод	0,10	—
1837	606515,66	1308569,03	Аналитический метод	0,10	—
1838	606531,39	1308557,69	Аналитический метод	0,10	—
1839	606534,68	1308555,69	Аналитический метод	0,10	—
1840	606554,31	1308545,72	Аналитический метод	0,10	—
1841	606556,15	1308544,87	Аналитический метод	0,10	—
1842	606670,48	1308498,04	Аналитический метод	0,10	—
1843	606690,14	1308489,90	Аналитический метод	0,10	—
1844	606765,08	1308458,59	Аналитический метод	0,10	—

**ОПИСАНИЕ МЕСТОПОЛОЖЕНИЯ ГРАНИЦ**

**Публичный сервитут для использования земель и земельных участков в целях эксплуатации магистрального нефтепровода федерального значения "Магистральный нефтепровод "Калтасы-Языково-Салават" Туймазинское НУ"**

(наименование объекта, местоположение границ которого описано)

**Сведения о местоположении границ объекта**

1	2	3	4	5	6
1845	606767,95	1308457,59	Аналитический метод	0,10	—
1846	606784,06	1308453,06	Аналитический метод	0,10	—
1847	606787,04	1308452,42	Аналитический метод	0,10	—
1848	606842,64	1308443,92	Аналитический метод	0,10	—
1849	606853,79	1308441,00	Аналитический метод	0,10	—
1850	607773,12	1308093,92	Аналитический метод	0,10	—
1851	607774,19	1308093,48	Аналитический метод	0,10	—
1852	607868,81	1308052,10	Аналитический метод	0,10	—
1853	607870,03	1308051,61	Аналитический метод	0,10	—
1854	607873,46	1308050,32	Аналитический метод	0,10	—
1855	607874,68	1308049,89	Аналитический метод	0,10	—
1856	607978,90	1308016,78	Аналитический метод	0,10	—
1857	607980,02	1308016,39	Аналитический метод	0,10	—
1858	608503,35	1307819,21	Аналитический метод	0,10	—
1859	608535,90	1307806,73	Аналитический метод	0,10	—
1860	608583,40	1307788,19	Аналитический метод	0,10	—
1861	608594,61	1307782,28	Аналитический метод	0,10	—
1862	608656,32	1307740,16	Аналитический метод	0,10	—
1863	608659,07	1307737,95	Аналитический метод	0,10	—
1864	609510,02	1306935,67	Аналитический метод	0,10	—
1865	609511,10	1306934,71	Аналитический метод	0,10	—
1866	609513,11	1306933,19	Аналитический метод	0,10	—
1867	609529,83	1306921,82	Аналитический метод	0,10	—
1868	609533,26	1306919,86	Аналитический метод	0,10	—
1869	609608,31	1306884,66	Аналитический метод	0,10	—
1870	609616,79	1306880,68	Аналитический метод	0,10	—
1871	609616,91	1306880,63	Аналитический метод	0,10	—
1872	609621,70	1306878,41	Аналитический метод	0,10	—
1873	609627,53	1306875,24	Аналитический метод	0,10	—
1874	609628,41	1306874,78	Аналитический метод	0,10	—
1875	609643,17	1306867,49	Аналитический метод	0,10	—
1876	609650,42	1306863,90	Аналитический метод	0,10	—
1877	609695,92	1306821,22	Аналитический метод	0,10	—
1878	609851,73	1306675,11	Аналитический метод	0,10	—
1879	609852,14	1306674,75	Аналитический метод	0,10	—
1880	609858,54	1306672,42	Аналитический метод	0,10	—
1881	609860,37	1306673,09	Аналитический метод	0,10	—
1882	610092,63	1306460,28	Аналитический метод	0,10	—
1883	610103,73	1306440,05	Аналитический метод	0,10	—
1884	610104,53	1306438,81	Аналитический метод	0,10	—
1885	610247,61	1306250,88	Аналитический метод	0,10	—
1886	610540,08	1305873,99	Аналитический метод	0,10	—
1887	610545,93	1305831,46	Аналитический метод	0,10	—
1888	610545,99	1305831,09	Аналитический метод	0,10	—
1889	610548,08	1305826,52	Аналитический метод	0,10	—
1890	611260,48	1304954,58	Аналитический метод	0,10	—
1891	611702,60	1304354,50	Аналитический метод	0,10	—
1892	611704,21	1304352,78	Аналитический метод	0,10	—
1893	611704,30	1304352,70	Аналитический метод	0,10	—
1894	612664,39	1303566,03	Аналитический метод	0,10	—
1895	612664,98	1303565,59	Аналитический метод	0,10	—
1896	614008,31	1302622,51	Аналитический метод	0,10	—
1897	614366,53	1302371,27	Аналитический метод	0,10	—
1898	614367,87	1302370,48	Аналитический метод	0,10	—
1899	614480,43	1302315,50	Аналитический метод	0,10	—
1900	614507,02	1302297,24	Аналитический метод	0,10	—
1901	614506,84	1302295,87	Аналитический метод	0,10	—
1902	614503,42	1302271,07	Аналитический метод	0,10	—

**ОПИСАНИЕ МЕСТОПОЛОЖЕНИЯ ГРАНИЦ**

Публичный сервитут для использования земель и земельных участков в целях эксплуатации магистрального нефтепровода федерального значения "Магистральный нефтепровод "Калтасы-Языково-Салават" Туймазинское НУ"

(наименование объекта, местоположение границ которого описано)

**Сведения о местоположении границ объекта**

1	2	3	4	5	6
1903	614503,50	1302263,77	Аналитический метод	0,10	—
1904	614503,82	1302261,75	Аналитический метод	0,10	—
1905	614503,89	1302261,32	Аналитический метод	0,10	—
1906	614506,07	1302254,64	Аналитический метод	0,10	—
1907	614516,63	1302233,16	Аналитический метод	0,10	—
1908	614522,98	1302225,06	Аналитический метод	0,10	—
1909	614524,45	1302223,92	Аналитический метод	0,10	—
1910	615186,13	1301747,78	Аналитический метод	0,10	—
1911	615187,13	1301747,09	Аналитический метод	0,10	—
1912	615252,60	1301704,65	Аналитический метод	0,10	—
1913	615264,73	1301700,67	Аналитический метод	0,10	—
1914	615268,18	1301700,47	Аналитический метод	0,10	—
1915	615269,62	1301700,43	Аналитический метод	0,10	—
1916	615280,65	1301703,00	Аналитический метод	0,10	—
1917	615320,82	1301722,81	Аналитический метод	0,10	—
1918	615371,10	1301699,64	Аналитический метод	0,10	—
1919	615374,18	1301697,92	Аналитический метод	0,10	—
1920	615395,34	1301683,78	Аналитический метод	0,10	—
1921	615395,04	1301682,06	Аналитический метод	0,10	—
1922	615398,44	1301676,17	Аналитический метод	0,10	—
1923	615404,84	1301673,84	Аналитический метод	0,10	—
1924	615408,32	1301675,11	Аналитический метод	0,10	—
1925	615431,01	1301659,95	Аналитический метод	0,10	—
1926	615467,71	1301634,83	Аналитический метод	0,10	—
1927	615540,79	1301583,61	Аналитический метод	0,10	—
1928	615541,93	1301582,85	Аналитический метод	0,10	—
1929	615545,13	1301580,86	Аналитический метод	0,10	—
1930	615546,27	1301580,20	Аналитический метод	0,10	—
1931	615604,56	1301548,07	Аналитический метод	0,10	—
1932	615868,44	1301402,59	Аналитический метод	0,10	—
1933	615865,61	1301345,96	Аналитический метод	0,10	—
1934	615865,96	1301340,38	Аналитический метод	0,10	—
1935	615867,16	1301335,97	Аналитический метод	0,10	—
1936	615868,14	1301333,35	Аналитический метод	0,10	—
1937	615873,60	1301324,72	Аналитический метод	0,10	—
1938	616057,16	1301135,55	Аналитический метод	0,10	—
1939	616081,10	1301110,45	Аналитический метод	0,10	—
1940	616365,50	1300806,93	Аналитический метод	0,10	—
1941	616366,74	1300805,70	Аналитический метод	0,10	—
1942	616370,32	1300802,38	Аналитический метод	0,10	—
1943	616371,25	1300801,56	Аналитический метод	0,10	—
1944	616371,64	1300801,24	Аналитический метод	0,10	—
1945	616501,27	1300696,79	Аналитический метод	0,10	—
1946	616528,09	1300674,79	Аналитический метод	0,10	—
1947	617035,83	1300250,83	Аналитический метод	0,10	—
1948	617036,65	1300250,17	Аналитический метод	0,10	—
1949	617039,08	1300248,31	Аналитический метод	0,10	—
1950	617039,99	1300247,65	Аналитический метод	0,10	—
1951	617224,69	1300118,99	Аналитический метод	0,10	—
1952	617247,21	1300103,07	Аналитический метод	0,10	—
1953	618066,67	1299515,16	Аналитический метод	0,10	—
1954	618066,78	1299515,07	Аналитический метод	0,10	—
1955	618084,91	1299502,22	Аналитический метод	0,10	—
1956	618085,02	1299502,15	Аналитический метод	0,10	—
1957	618241,39	1299392,58	Аналитический метод	0,10	—
1958	618244,11	1299390,33	Аналитический метод	0,10	—
1959	618318,83	1299318,13	Аналитический метод	0,10	—
1960	618320,18	1299316,92	Аналитический метод	0,10	—

**ОПИСАНИЕ МЕСТОПОЛОЖЕНИЯ ГРАНИЦ**

Публичный сервитут для использования земель и земельных участков в целях эксплуатации магистрального нефтепровода федерального значения "Магистральный нефтепровод "Калтасы-Языково-Салават" Туймазинское НУ"

(наименование объекта, местоположение границ которого описано)

**Сведения о местоположении границ объекта**

1	2	3	4	5	6
1961	618324,06	1299313,68	Аналитический метод	0,10	—
1962	618325,48	1299312,58	Аналитический метод	0,10	—
1963	618470,95	1299207,93	Аналитический метод	0,10	—
1964	618474,29	1299205,90	Аналитический метод	0,10	—
1965	618492,17	1299196,89	Аналитический метод	0,10	—
1966	618495,80	1299195,41	Аналитический метод	0,10	—
1967	618570,80	1299171,42	Аналитический метод	0,10	—
1968	618585,17	1299164,19	Аналитический метод	0,10	—
1969	618594,03	1299157,82	Аналитический метод	0,10	—
1970	618595,26	1299156,99	Аналитический метод	0,10	—
1971	618712,18	1299082,99	Аналитический метод	0,10	—
1972	618731,52	1299070,54	Аналитический метод	0,10	—
1973	618745,68	1299060,34	Аналитический метод	0,10	—
1974	618754,29	1299052,66	Аналитический метод	0,10	—
1975	618821,39	1298978,83	Аналитический метод	0,10	—
1976	618823,41	1298976,84	Аналитический метод	0,10	—
1977	618835,08	1298966,62	Аналитический метод	0,10	—
1978	618835,48	1298966,28	Аналитический метод	0,10	—
1979	618837,31	1298964,88	Аналитический метод	0,10	—
1980	618850,40	1298955,81	Аналитический метод	0,10	—
1981	618852,65	1298954,25	Аналитический метод	0,10	—
1982	618852,73	1298954,19	Аналитический метод	0,10	—
1983	618855,55	1298952,25	Аналитический метод	0,10	—
1984	618857,87	1298950,63	Аналитический метод	0,10	—
1985	618860,23	1298949,00	Аналитический метод	0,10	—
1986	618913,23	1298912,26	Аналитический метод	0,10	—
1987	618955,62	1298882,32	Аналитический метод	0,10	—
1988	619362,21	1298592,54	Аналитический метод	0,10	—
1989	620942,84	1297456,42	Аналитический метод	0,10	—
1990	620943,02	1297456,29	Аналитический метод	0,10	—
1991	621393,04	1297139,00	Аналитический метод	0,10	—
1992	621393,38	1297138,76	Аналитический метод	0,10	—
1993	621476,21	1297082,40	Аналитический метод	0,10	—
1994	621476,55	1297082,18	Аналитический метод	0,10	—
1995	621726,73	1296917,77	Аналитический метод	0,10	—
1996	622195,43	1296604,30	Аналитический метод	0,10	—
1997	622195,57	1296604,21	Аналитический метод	0,10	—
1998	622377,49	1296484,36	Аналитический метод	0,10	—
1999	622570,42	1296358,21	Аналитический метод	0,10	—
2000	622885,01	1296147,80	Аналитический метод	0,10	—
2001	623506,12	1295735,85	Аналитический метод	0,10	—
2002	623757,91	1295564,05	Аналитический метод	0,10	—
2003	623758,56	1295563,62	Аналитический метод	0,10	—
2004	623822,23	1295523,04	Аналитический метод	0,10	—
2005	623862,97	1295496,31	Аналитический метод	0,10	—
2006	624126,09	1295319,45	Аналитический метод	0,10	—
2007	624126,34	1295319,29	Аналитический метод	0,10	—
2008	624167,32	1295292,46	Аналитический метод	0,10	—
2009	624167,58	1295292,29	Аналитический метод	0,10	—
2010	624276,03	1295223,17	Аналитический метод	0,10	—
2011	624276,95	1295222,61	Аналитический метод	0,10	—
2012	624279,56	1295221,10	Аналитический метод	0,10	—
2013	624280,50	1295220,58	Аналитический метод	0,10	—
2014	624403,92	1295156,11	Аналитический метод	0,10	—
2015	624796,26	1294945,29	Аналитический метод	0,10	—
2016	624867,33	1294905,85	Аналитический метод	0,10	—
2017	625009,81	1294824,22	Аналитический метод	0,10	—
2018	625010,80	1294823,68	Аналитический метод	0,10	—

**ОПИСАНИЕ МЕСТОПОЛОЖЕНИЯ ГРАНИЦ**

**Публичный сервитут для использования земель и земельных участков в целях эксплуатации магистрального нефтепровода федерального значения "Магистральный нефтепровод "Калтасы-Языково-Салават" Туймазинское НУ"**

(наименование объекта, местоположение границ которого описано)

**Сведения о местоположении границ объекта**

1	2	3	4	5	6
2019	625013,60	1294822,24	Аналитический метод	0,10	—
2020	625014,60	1294821,76	Аналитический метод	0,10	—
2021	625163,48	1294753,40	Аналитический метод	0,10	—
2022	625670,81	1294489,23	Аналитический метод	0,10	—
2023	625861,14	1294386,56	Аналитический метод	0,10	—
2024	625861,61	1294386,32	Аналитический метод	0,10	—
2025	626273,05	1294175,48	Аналитический метод	0,10	—
2026	626276,04	1294173,64	Аналитический метод	0,10	—
2027	626369,72	1294106,15	Аналитический метод	0,10	—
2028	626372,98	1294104,16	Аналитический метод	0,10	—
2029	626694,68	1293940,33	Аналитический метод	0,10	—
2030	626694,96	1293940,19	Аналитический метод	0,10	—
2031	626740,21	1293917,86	Аналитический метод	0,10	—
2032	626740,49	1293917,72	Аналитический метод	0,10	—
2033	626856,30	1293862,38	Аналитический метод	0,10	—
2034	627101,39	1293728,74	Аналитический метод	0,10	—
2035	627101,90	1293728,46	Аналитический метод	0,10	—
2036	627184,52	1293685,87	Аналитический метод	0,10	—
2037	627185,04	1293685,61	Аналитический метод	0,10	—
2038	627298,00	1293630,66	Аналитический метод	0,10	—
2039	627353,06	1293602,81	Аналитический метод	0,10	—
2040	627695,22	1293423,03	Аналитический метод	0,10	—
2041	627695,61	1293422,83	Аналитический метод	0,10	—
2042	627759,02	1293390,93	Аналитический метод	0,10	—
2043	627759,42	1293390,74	Аналитический метод	0,10	—
2044	627839,68	1293352,14	Аналитический метод	0,10	—
2045	627903,04	1293320,19	Аналитический метод	0,10	—
2046	628194,25	1293166,79	Аналитический метод	0,10	—
2047	628194,64	1293166,60	Аналитический метод	0,10	—
2048	628547,69	1292988,40	Аналитический метод	0,10	—
2049	628666,91	1292919,55	Аналитический метод	0,10	—
2050	628668,05	1292918,94	Аналитический метод	0,10	—
2051	628850,11	1292826,06	Аналитический метод	0,10	—
2052	629204,78	1292636,34	Аналитический метод	0,10	—
2053	629205,15	1292636,15	Аналитический метод	0,10	—
2054	629554,32	1292456,70	Аналитический метод	0,10	—
2055	629554,72	1292456,50	Аналитический метод	0,10	—
2056	629880,40	1292296,48	Аналитический метод	0,10	—
2057	629882,79	1292295,45	Аналитический метод	0,10	—
2058	629896,06	1292290,57	Аналитический метод	0,10	—
2059	629898,56	1292289,80	Аналитический метод	0,10	—
2060	630140,57	1292228,71	Аналитический метод	0,10	—
2061	630153,51	1292223,67	Аналитический метод	0,10	—
2062	630162,44	1292218,85	Аналитический метод	0,10	—
2063	630171,99	1292213,64	Аналитический метод	0,10	—
2064	630173,36	1292212,94	Аналитический метод	0,10	—
2065	630196,94	1292201,90	Аналитический метод	0,10	—
2066	630197,30	1292201,74	Аналитический метод	0,10	—
2067	630212,05	1292195,12	Аналитический метод	0,10	—
2068	630212,37	1292194,98	Аналитический метод	0,10	—
2069	630217,00	1292192,98	Аналитический метод	0,10	—
2070	630229,65	1292186,69	Аналитический метод	0,10	—
2071	630230,22	1292186,42	Аналитический метод	0,10	—
2072	630243,64	1292180,17	Аналитический метод	0,10	—
2073	630244,13	1292179,95	Аналитический метод	0,10	—
2074	630256,12	1292174,68	Аналитический метод	0,10	—
2075	630256,39	1292174,56	Аналитический метод	0,10	—
2076	630266,30	1292170,34	Аналитический метод	0,10	—

**ОПИСАНИЕ МЕСТОПОЛОЖЕНИЯ ГРАНИЦ**

**Публичный сервитут для использования земель и земельных участков в целях эксплуатации магистрального нефтепровода федерального значения "Магистральный нефтепровод "Калтасы-Языково-Салават" Туймазинское НУ"**

(наименование объекта, местоположение границ которого описано)

**Сведения о местоположении границ объекта**

1	2	3	4	5	6
2077	630276,35	1292165,26	Аналитический метод	0,10	—
2078	630277,31	1292164,80	Аналитический метод	0,10	—
2079	630282,29	1292162,54	Аналитический метод	0,10	—
2080	630289,47	1292159,12	Аналитический метод	0,10	—
2081	630296,82	1292155,46	Аналитический метод	0,10	—
2082	630297,21	1292155,28	Аналитический метод	0,10	—
2083	630306,59	1292150,82	Аналитический метод	0,10	—
2084	630306,70	1292150,76	Аналитический метод	0,10	—
2085	630326,11	1292141,66	Аналитический метод	0,10	—
2086	630339,88	1292134,14	Аналитический метод	0,10	—
2087	630362,43	1292121,74	Аналитический метод	0,10	—
2088	630363,84	1292120,90	Аналитический метод	0,10	—
2089	630445,92	1292067,62	Аналитический метод	0,10	—
2090	630463,86	1292055,98	Аналитический метод	0,10	—
2091	630466,03	1292054,10	Аналитический метод	0,10	—
2092	630466,15	1292053,99	Аналитический метод	0,10	—
2093	630468,45	1292052,54	Аналитический метод	0,10	—
2094	630470,77	1292051,50	Аналитический метод	0,10	—
2095	630486,29	1292041,42	Аналитический метод	0,10	—
2096	630488,12	1292040,34	Аналитический метод	0,10	—
2097	630497,29	1292035,45	Аналитический метод	0,10	—
2098	630501,38	1292033,26	Аналитический метод	0,10	—
2099	630503,32	1292032,33	Аналитический метод	0,10	—
2100	630525,56	1292022,82	Аналитический метод	0,10	—
2101	630528,28	1292021,65	Аналитический метод	0,10	—
2102	630530,76	1292020,59	Аналитический метод	0,10	—
2103	630533,92	1292019,24	Аналитический метод	0,10	—
2104	630536,95	1292017,95	Аналитический метод	0,10	—
2105	630717,05	1291940,86	Аналитический метод	0,10	—
2106	630719,84	1291939,44	Аналитический метод	0,10	—
2107	630734,83	1291930,37	Аналитический метод	0,10	—
2108	630736,35	1291929,52	Аналитический метод	0,10	—
2109	630740,69	1291927,29	Аналитический метод	0,10	—
2110	630742,27	1291926,54	Аналитический метод	0,10	—
2111	630912,74	1291853,60	Аналитический метод	0,10	—
2112	630925,14	1291846,24	Аналитический метод	0,10	—
2113	630968,45	1291812,20	Аналитический метод	0,10	—
2114	630974,06	1291808,87	Аналитический метод	0,10	—
2115	630975,72	1291808,16	Аналитический метод	0,10	—
2116	630981,98	1291806,40	Аналитический метод	0,10	—
2117	631042,32	1291797,74	Аналитический метод	0,10	—
2118	631096,26	1291735,32	Аналитический метод	0,10	—
2119	631098,39	1291733,14	Аналитический метод	0,10	—
2120	631110,80	1291721,90	Аналитический метод	0,10	—
2121	631111,51	1291721,28	Аналитический метод	0,10	—
2122	631113,18	1291720,00	Аналитический метод	0,10	—
2123	631212,58	1291649,96	Аналитический метод	0,10	—
2124	631221,49	1291646,01	Аналитический метод	0,10	—
2125	631275,49	1291633,89	Аналитический метод	0,10	—
2126	631280,95	1291633,28	Аналитический метод	0,10	—
2127	631285,23	1291633,65	Аналитический метод	0,10	—
2128	631357,45	1291646,23	Аналитический метод	0,10	—
2129	631392,03	1291641,91	Аналитический метод	0,10	—
2130	631481,50	1291601,92	Аналитический метод	0,10	—
2131	631595,17	1291551,12	Аналитический метод	0,10	—
2132	632271,77	1291244,61	Аналитический метод	0,10	—
2133	632936,47	1290944,47	Аналитический метод	0,10	—
2134	633116,74	1290862,05	Аналитический метод	0,10	—

**ОПИСАНИЕ МЕСТОПОЛОЖЕНИЯ ГРАНИЦ**

**Публичный сервитут для использования земель и земельных участков в целях эксплуатации магистрального нефтепровода федерального значения "Магистральный нефтепровод "Калтасы-Языково-Салават" Туймазинское НУ"**

(наименование объекта, местоположение границ которого описано)

**Сведения о местоположении границ объекта**

1	2	3	4	5	6
2135	633619,52	1290624,33	Аналитический метод	0,10	—
2136	634011,18	1290437,86	Аналитический метод	0,10	—
2137	634426,10	1290236,86	Аналитический метод	0,10	—
2138	634856,43	1290015,00	Аналитический метод	0,10	—
2139	634857,55	1290014,46	Аналитический метод	0,10	—
2140	635242,65	1289839,79	Аналитический метод	0,10	—
2141	635422,01	1289755,01	Аналитический метод	0,10	—
2142	636661,80	1289158,37	Аналитический метод	0,10	—
2143	636964,22	1289009,66	Аналитический метод	0,10	—
2144	636964,67	1289009,45	Аналитический метод	0,10	—
2145	637164,15	1288916,24	Аналитический метод	0,10	—
2146	637433,30	1288785,37	Аналитический метод	0,10	—
2147	637433,49	1288785,28	Аналитический метод	0,10	—
2148	637602,33	1288704,92	Аналитический метод	0,10	—
2149	637615,60	1288695,82	Аналитический метод	0,10	—
2150	637676,99	1288637,67	Аналитический метод	0,10	—
2151	637678,11	1288636,67	Аналитический метод	0,10	—
2152	637679,15	1288635,84	Аналитический метод	0,10	—
2153	637691,54	1288626,52	Аналитический метод	0,10	—
2154	637693,90	1288624,95	Аналитический метод	0,10	—
2155	637830,18	1288544,83	Аналитический метод	0,10	—
2156	637832,71	1288543,53	Аналитический метод	0,10	—
2157	637861,98	1288530,55	Аналитический метод	0,10	—
2158	637868,42	1288528,68	Аналитический метод	0,10	—
2159	637905,68	1288523,14	Аналитический метод	0,10	—
2160	637909,35	1288522,87	Аналитический метод	0,10	—
2161	637912,20	1288523,03	Аналитический метод	0,10	—
2162	638248,11	1288561,60	Аналитический метод	0,10	—
2163	638249,59	1288561,82	Аналитический метод	0,10	—
2164	638253,79	1288562,56	Аналитический метод	0,10	—
2165	638255,31	1288562,87	Аналитический метод	0,10	—
2166	638442,35	1288607,95	Аналитический метод	0,10	—
2167	638445,82	1288608,51	Аналитический метод	0,10	—
2168	638698,53	1288628,38	Аналитический метод	0,10	—
2169	638907,51	1288641,85	Аналитический метод	0,10	—
2170	638923,14	1288640,53	Аналитический метод	0,10	—
2171	638943,02	1288635,83	Аналитический метод	0,10	—
2172	639329,25	1288485,50	Аналитический метод	0,10	—
2173	639374,41	1288467,25	Аналитический метод	0,10	—
2174	639445,74	1288437,38	Аналитический метод	0,10	—
2175	639446,94	1288436,91	Аналитический метод	0,10	—
2176	639509,44	1288414,46	Аналитический метод	0,10	—
2177	639694,44	1288337,05	Аналитический метод	0,10	—
2178	639784,38	1288298,20	Аналитический метод	0,10	—
2179	639998,86	1288191,96	Аналитический метод	0,10	—
2180	640265,18	1288057,33	Аналитический метод	0,10	—
2181	640265,34	1288057,25	Аналитический метод	0,10	—
2182	641347,66	1287519,59	Аналитический метод	0,10	—
2183	641377,49	1287504,46	Аналитический метод	0,10	—
2184	641506,19	1287438,68	Аналитический метод	0,10	—
2185	641508,73	1287437,37	Аналитический метод	0,10	—
2186	641511,02	1287436,20	Аналитический метод	0,10	—
2187	641513,32	1287434,97	Аналитический метод	0,10	—
2188	641515,76	1287433,66	Аналитический метод	0,10	—
2189	641553,46	1287413,34	Аналитический метод	0,10	—
2190	641565,30	1287410,35	Аналитический метод	0,10	—
2191	641566,44	1287410,38	Аналитический метод	0,10	—
2192	641569,93	1287410,54	Аналитический метод	0,10	—

**ОПИСАНИЕ МЕСТОПОЛОЖЕНИЯ ГРАНИЦ**

Публичный сервитут для использования земель и земельных участков в целях эксплуатации магистрального нефтепровода федерального значения "Магистральный нефтепровод "Калтасы-Языково-Салават" Туймазинское НУ"

(наименование объекта, местоположение границ которого описано)

**Сведения о местоположении границ объекта**

1	2	3	4	5	6
2193	641582,24	1287414,44	Аналитический метод	0,10	—
2194	641591,42	1287420,32	Аналитический метод	0,10	—
2195	641615,16	1287408,80	Аналитический метод	0,10	—
2196	641615,44	1287408,67	Аналитический метод	0,10	—
2197	641648,08	1287393,30	Аналитический метод	0,10	—
2198	641649,08	1287392,86	Аналитический метод	0,10	—
2199	641652,91	1287391,26	Аналитический метод	0,10	—
2200	641676,83	1287379,57	Аналитический метод	0,10	—
2201	641677,02	1287379,48	Аналитический метод	0,10	—
2202	641739,92	1287349,41	Аналитический метод	0,10	—
2203	641740,30	1287345,83	Аналитический метод	0,10	—
2204	641740,54	1287344,19	Аналитический метод	0,10	—
2205	641744,97	1287333,79	Аналитический метод	0,10	—
2206	641747,04	1287330,96	Аналитический метод	0,10	—
2207	641751,14	1287326,58	Аналитический метод	0,10	—
2208	641757,10	1287322,87	Аналитический метод	0,10	—
2209	641807,00	1287300,83	Аналитический метод	0,10	—
2210	641811,94	1287299,24	Аналитический метод	0,10	—
2211	641840,95	1287293,13	Аналитический метод	0,10	—
2212	641846,10	1287292,59	Аналитический метод	0,10	—
2213	642040,99	1287292,70	Аналитический метод	0,10	—
2214	642042,71	1287292,76	Аналитический метод	0,10	—
2215	642162,16	1287301,06	Аналитический метод	0,10	—
2216	642397,56	1287305,69	Аналитический метод	0,10	—
2217	642681,92	1287281,45	Аналитический метод	0,10	—
2218	642684,04	1287281,36	Аналитический метод	0,10	—
2219	642685,17	1287281,39	Аналитический метод	0,10	—
2220	642702,83	1287282,19	Аналитический метод	0,10	—
2221	642706,07	1287282,54	Аналитический метод	0,10	—
2222	642830,67	1287304,71	Аналитический метод	0,10	—
2223	642842,17	1287305,53	Аналитический метод	0,10	—
2224	642983,75	1287300,81	Аналитический метод	0,10	—
2225	642996,29	1287298,96	Аналитический метод	0,10	—
2226	643151,80	1287257,56	Аналитический метод	0,10	—
2227	643154,77	1287256,54	Аналитический метод	0,10	—
2228	643504,17	1287108,86	Аналитический метод	0,10	—
2229	643652,81	1287033,52	Аналитический метод	0,10	—
2230	643656,00	1287032,17	Аналитический метод	0,10	—
2231	643673,57	1287026,15	Аналитический метод	0,10	—
2232	643676,94	1287025,25	Аналитический метод	0,10	—
2233	643713,35	1287018,23	Аналитический метод	0,10	—
2234	643724,37	1287014,88	Аналитический метод	0,10	—
2235	643949,19	1286919,89	Аналитический метод	0,10	—
2236	643949,42	1286919,79	Аналитический метод	0,10	—
2237	644309,22	1286772,01	Аналитический метод	0,10	—
2238	644365,53	1286747,88	Аналитический метод	0,10	—
2239	644671,50	1286611,14	Аналитический метод	0,10	—
2240	644673,89	1286610,22	Аналитический метод	0,10	—
2241	644790,77	1286571,78	Аналитический метод	0,10	—
2242	644961,90	1286493,22	Аналитический метод	0,10	—
2243	644980,31	1286479,98	Аналитический метод	0,10	—
2244	645095,15	1286358,00	Аналитический метод	0,10	—
2245	645191,38	1286240,43	Аналитический метод	0,10	—
2246	645192,52	1286239,13	Аналитический метод	0,10	—
2247	645392,49	1286026,57	Аналитический метод	0,10	—
2248	645464,15	1285939,12	Аналитический метод	0,10	—
2249	645464,98	1285938,15	Аналитический метод	0,10	—
2250	645653,33	1285730,82	Аналитический метод	0,10	—



**ОПИСАНИЕ МЕСТОПОЛОЖЕНИЯ ГРАНИЦ**

**Публичный сервитут для использования земель и земельных участков в целях эксплуатации магистрального нефтепровода федерального значения "Магистральный нефтепровод "Калтасы-Языково-Салават" Туймазинское НУ"**

(наименование объекта, местоположение границ которого описано)

**Сведения о местоположении границ объекта**

1	2	3	4	5	6
2251	645746,27	1285617,10	Аналитический метод	0,10	—
2252	645753,85	1285604,85	Аналитический метод	0,10	—
2253	645789,25	1285526,33	Аналитический метод	0,10	—
2254	645790,79	1285523,44	Аналитический метод	0,10	—
2255	645800,10	1285508,41	Аналитический метод	0,10	—
2256	645801,99	1285505,76	Аналитический метод	0,10	—
2257	645918,01	1285363,80	Аналитический метод	0,10	—
2258	645920,08	1285361,56	Аналитический метод	0,10	—
2259	645932,17	1285349,99	Аналитический метод	0,10	—
2260	645933,38	1285348,91	Аналитический метод	0,10	—
2261	645934,57	1285347,97	Аналитический метод	0,10	—
2262	646369,08	1285026,09	Аналитический метод	0,10	—
2263	646371,90	1285024,28	Аналитический метод	0,10	—
2264	646386,56	1285016,21	Аналитический метод	0,10	—
2265	646389,31	1285014,91	Аналитический метод	0,10	—
2266	646469,84	1284982,66	Аналитический метод	0,10	—
2267	646482,41	1284975,60	Аналитический метод	0,10	—
2268	647790,30	1283996,34	Аналитический метод	0,10	—
2269	647795,42	1283993,38	Аналитический метод	0,10	—
2270	647825,48	1283980,50	Аналитический метод	0,10	—
2271	647831,17	1283978,82	Аналитический метод	0,10	—
2272	648005,59	1283949,50	Аналитический метод	0,10	—
2273	648005,79	1283949,46	Аналитический метод	0,10	—
2274	648162,81	1283924,33	Аналитический метод	0,10	—
2275	648428,25	1283878,92	Аналитический метод	0,10	—
2276	648809,20	1283793,07	Аналитический метод	0,10	—
2277	648813,07	1283792,51	Аналитический метод	0,10	—
2278	648833,04	1283791,22	Аналитический метод	0,10	—
2279	648834,65	1283791,17	Аналитический метод	0,10	—
2280	648836,95	1283791,28	Аналитический метод	0,10	—
2281	649145,04	1283819,80	Аналитический метод	0,10	—
2282	649180,19	1283822,74	Аналитический метод	0,10	—
2283	650565,13	1283926,23	Аналитический метод	0,10	—
2284	650577,53	1283925,77	Аналитический метод	0,10	—
2285	650693,77	1283908,48	Аналитический метод	0,10	—
2286	650697,44	1283908,21	Аналитический метод	0,10	—
2287	650700,28	1283908,37	Аналитический метод	0,10	—
2288	650737,70	1283912,66	Аналитический метод	0,10	—
2289	650744,02	1283914,24	Аналитический метод	0,10	—
2290	650818,29	1283943,56	Аналитический метод	0,10	—
2291	650830,53	1283946,85	Аналитический метод	0,10	—
2292	650905,13	1283958,05	Аналитический метод	0,10	—
2293	650906,31	1283958,20	Аналитический метод	0,10	—
2294	650930,82	1283960,58	Аналитический метод	0,10	—
2295	650965,82	1283963,97	Аналитический метод	0,10	—
2296	651187,63	1283898,38	Аналитический метод	0,10	—
2297	651190,45	1283897,97	Аналитический метод	0,10	—
2298	651192,30	1283898,14	Аналитический метод	0,10	—
2299	651353,17	1283928,61	Аналитический метод	0,10	—
2300	651355,25	1283926,24	Аналитический метод	0,10	—
2301	651370,80	1283908,50	Аналитический метод	0,10	—
2302	651396,66	1283834,51	Аналитический метод	0,10	—
2303	651396,90	1283833,84	Аналитический метод	0,10	—
2304	651400,76	1283823,75	Аналитический метод	0,10	—
2305	651413,29	1283790,94	Аналитический метод	0,10	—
2306	651413,14	1283783,57	Аналитический метод	0,10	—
2307	651413,14	1283783,38	Аналитический метод	0,10	—
2308	651413,07	1283730,32	Аналитический метод	0,10	—

**ОПИСАНИЕ МЕСТОПОЛОЖЕНИЯ ГРАНИЦ**

**Публичный сервитут для использования земель и земельных участков в целях эксплуатации магистрального нефтепровода федерального значения "Магистральный нефтепровод "Калтасы-Языково-Салават" Туймазинское НУ"**

(наименование объекта, местоположение границ которого описано)

**Сведения о местоположении границ объекта**

1	2	3	4	5	6
2309	651340,77	1283538,85	Аналитический метод	0,10	—
2310	651340,28	1283533,61	Аналитический метод	0,10	—
2311	651343,52	1283527,86	Аналитический метод	0,10	—
2312	651596,09	1283306,60	Аналитический метод	0,10	—
2313	651596,25	1283306,46	Аналитический метод	0,10	—
2314	651602,04	1283304,15	Аналитический метод	0,10	—
2315	651820,88	1283290,65	Аналитический метод	0,10	—
1	651821,49	1283290,63	Аналитический метод	0,10	—
2316	630374,67	1292171,96	Аналитический метод	0,10	—
2317	630234,94	1292354,58	Аналитический метод	0,10	—
2318	630180,98	1292359,25	Аналитический метод	0,10	—
2319	630125,08	1292322,43	Аналитический метод	0,10	—
2320	630122,77	1292321,30	Аналитический метод	0,10	—
2321	630099,55	1292313,52	Аналитический метод	0,10	—
2322	630096,39	1292313,01	Аналитический метод	0,10	—
2323	630091,89	1292314,08	Аналитический метод	0,10	—
2324	629761,74	1292481,34	Аналитический метод	0,10	—
2325	629240,83	1292744,66	Аналитический метод	0,10	—
2326	628800,80	1292967,46	Аналитический метод	0,10	—
2327	628394,66	1293173,69	Аналитический метод	0,10	—
2328	627473,82	1293642,71	Аналитический метод	0,10	—
2329	626774,22	1293998,85	Аналитический метод	0,10	—
2330	626307,36	1294238,60	Аналитический метод	0,10	—
2331	626001,20	1294395,93	Аналитический метод	0,10	—
2332	625600,54	1294603,06	Аналитический метод	0,10	—
2333	625250,60	1294783,27	Аналитический метод	0,10	—
2334	625249,90	1294783,67	Аналитический метод	0,10	—
2335	625010,81	1294932,45	Аналитический метод	0,10	—
2336	624504,85	1295188,09	Аналитический метод	0,10	—
2337	624121,38	1295382,74	Аналитический метод	0,10	—
2338	624153,80	1295360,95	Аналитический метод	0,10	—
2339	624194,53	1295334,29	Аналитический метод	0,10	—
2340	624302,40	1295265,54	Аналитический метод	0,10	—
2341	624304,08	1295264,56	Аналитический метод	0,10	—
2342	624427,15	1295200,27	Аналитический метод	0,10	—
2343	624427,41	1295200,14	Аналитический метод	0,10	—
2344	624820,03	1294989,17	Аналитический метод	0,10	—
2345	624820,33	1294989,00	Аналитический метод	0,10	—
2346	624891,70	1294949,40	Аналитический метод	0,10	—
2347	624891,99	1294949,23	Аналитический метод	0,10	—
2348	625034,12	1294867,80	Аналитический метод	0,10	—
2349	625035,93	1294866,87	Аналитический метод	0,10	—
2350	625184,86	1294798,49	Аналитический метод	0,10	—
2351	625185,97	1294797,95	Аналитический метод	0,10	—
2352	625694,01	1294533,41	Аналитический метод	0,10	—
2353	625694,34	1294533,24	Аналитический метод	0,10	—
2354	625884,60	1294430,60	Аналитический метод	0,10	—
2355	626296,67	1294219,44	Аналитический метод	0,10	—
2356	626298,36	1294218,49	Аналитический метод	0,10	—
2357	626302,96	1294215,66	Аналитический метод	0,10	—
2358	626304,47	1294214,65	Аналитический метод	0,10	—
2359	626397,33	1294147,75	Аналитический метод	0,10	—
2360	626717,18	1293984,86	Аналитический метод	0,10	—
2361	626762,15	1293962,67	Аналитический метод	0,10	—
2362	626878,42	1293907,11	Аналитический метод	0,10	—
2363	626879,60	1293906,50	Аналитический метод	0,10	—
2364	627125,02	1293772,68	Аналитический метод	0,10	—

**ОПИСАНИЕ МЕСТОПОЛОЖЕНИЯ ГРАНИЦ**

**Публичный сервитут для использования земель и земельных участков в целях эксплуатации магистрального нефтепровода федерального значения "Магистральный нефтепровод "Калтасы-Языково-Салават" Туймазинское НУ"**

(наименование объекта, местоположение границ которого описано)

**Сведения о местоположении границ объекта**

1	2	3	4	5	6
2365	627207,12	1293730,36	Аналитический метод	0,10	—
2366	627320,00	1293675,45	Аналитический метод	0,10	—
2367	627320,35	1293675,27	Аналитический метод	0,10	—
2368	627375,75	1293647,25	Аналитический метод	0,10	—
2369	627376,09	1293647,08	Аналитический метод	0,10	—
2370	627718,23	1293467,31	Аналитический метод	0,10	—
2371	627781,24	1293435,61	Аналитический метод	0,10	—
2372	627861,51	1293397,00	Аналитический метод	0,10	—
2373	627861,93	1293396,80	Аналитический метод	0,10	—
2374	627925,70	1293364,65	Аналитический метод	0,10	—
2375	627926,10	1293364,45	Аналитический метод	0,10	—
2376	628217,32	1293211,05	Аналитический метод	0,10	—
2377	628570,80	1293032,63	Аналитический метод	0,10	—
2378	628572,04	1293031,97	Аналитический метод	0,10	—
2379	628691,31	1292963,09	Аналитический метод	0,10	—
2380	628873,00	1292870,41	Аналитический метод	0,10	—
2381	628873,43	1292870,18	Аналитический метод	0,10	—
2382	629228,14	1292680,44	Аналитический метод	0,10	—
2383	629576,92	1292501,18	Аналитический метод	0,10	—
2384	629901,23	1292341,84	Аналитический метод	0,10	—
2385	629912,05	1292337,86	Аналитический метод	0,10	—
2386	630154,29	1292276,71	Аналитический метод	0,10	—
2387	630156,71	1292275,97	Аналитический метод	0,10	—
2388	630157,23	1292275,77	Аналитический метод	0,10	—
2389	630173,05	1292269,61	Аналитический метод	0,10	—
2390	630175,85	1292268,32	Аналитический метод	0,10	—
2391	630186,19	1292262,74	Аналитический метод	0,10	—
2392	630186,29	1292262,68	Аналитический метод	0,10	—
2393	630195,22	1292257,81	Аналитический метод	0,10	—
2394	630217,92	1292247,18	Аналитический метод	0,10	—
2395	630232,33	1292240,71	Аналитический метод	0,10	—
2396	630237,40	1292238,52	Аналитический метод	0,10	—
2397	630238,60	1292237,97	Аналитический метод	0,10	—
2398	630251,57	1292231,52	Аналитический метод	0,10	—
2399	630264,46	1292225,52	Аналитический метод	0,10	—
2400	630276,06	1292220,42	Аналитический метод	0,10	—
2401	630286,60	1292215,94	Аналитический метод	0,10	—
2402	630288,10	1292215,24	Аналитический метод	0,10	—
2403	630298,41	1292210,02	Аналитический метод	0,10	—
2404	630303,13	1292207,88	Аналитический метод	0,10	—
2405	630303,56	1292207,68	Аналитический метод	0,10	—
2406	630311,13	1292204,07	Аналитический метод	0,10	—
2407	630311,49	1292203,90	Аналитический метод	0,10	—
2408	630318,83	1292200,25	Аналитический метод	0,10	—
2409	630327,96	1292195,91	Аналитический метод	0,10	—
2410	630348,00	1292186,51	Аналитический метод	0,10	—
2411	630349,36	1292185,82	Аналитический метод	0,10	—
2412	630363,83	1292177,92	Аналитический метод	0,10	—
2316	630374,67	1292171,96	Аналитический метод	0,10	—
2413	641565,97	1287463,28	Аналитический метод	0,10	—
2414	641573,20	1287467,90	Аналитический метод	0,10	—
2415	641563,49	1287472,62	Аналитический метод	0,10	—
2416	641561,44	1287473,95	Аналитический метод	0,10	—
2417	641558,04	1287479,84	Аналитический метод	0,10	—
2418	641558,50	1287483,12	Аналитический метод	0,10	—
2419	641557,62	1287483,30	Аналитический метод	0,10	—
2420	641557,26	1287482,72	Аналитический метод	0,10	—

**ОПИСАНИЕ МЕСТОПОЛОЖЕНИЯ ГРАНИЦ**

**Публичный сервитут для использования земель и земельных участков в целях эксплуатации магистрального нефтепровода федерального значения "Магистральный нефтепровод "Калтасы-Языково-Салават" Туймазинское НУ"**

(наименование объекта, местоположение границ которого описано)

**Сведения о местоположении границ объекта**

1	2	3	4	5	6
2421	641555,17	1287480,29	Аналитический метод	0,10	—
2422	641548,77	1287477,96	Аналитический метод	0,10	—
2423	641544,24	1287479,05	Аналитический метод	0,10	—
2424	641272,63	1287618,02	Аналитический метод	0,10	—
2425	640981,81	1287765,14	Аналитический метод	0,10	—
2426	640636,84	1287938,41	Аналитический метод	0,10	—
2427	640301,81	1288105,53	Аналитический метод	0,10	—
2428	639978,42	1288263,24	Аналитический метод	0,10	—
2429	639750,54	1288371,94	Аналитический метод	0,10	—
2430	639396,02	1288515,09	Аналитический метод	0,10	—
2431	638913,12	1288707,47	Аналитический метод	0,10	—
2432	638450,13	1288675,54	Аналитический метод	0,10	—
2433	637876,01	1288634,64	Аналитический метод	0,10	—
2434	637875,30	1288634,61	Аналитический метод	0,10	—
2435	637870,93	1288635,62	Аналитический метод	0,10	—
2436	637495,06	1288819,43	Аналитический метод	0,10	—
2437	637123,83	1289000,21	Аналитический метод	0,10	—
2438	636714,43	1289199,62	Аналитический метод	0,10	—
2439	636335,69	1289384,30	Аналитический метод	0,10	—
2440	635920,11	1289586,96	Аналитический метод	0,10	—
2441	635442,56	1289820,28	Аналитический метод	0,10	—
2442	634920,86	1290074,63	Аналитический метод	0,10	—
2443	634446,20	1290305,55	Аналитический метод	0,10	—
2444	634023,10	1290511,10	Аналитический метод	0,10	—
2445	633653,72	1290690,78	Аналитический метод	0,10	—
2446	633330,65	1290847,48	Аналитический метод	0,10	—
2447	633064,01	1290967,47	Аналитический метод	0,10	—
2448	632711,12	1291123,23	Аналитический метод	0,10	—
2449	632403,40	1291258,85	Аналитический метод	0,10	—
2450	632039,55	1291418,95	Аналитический метод	0,10	—
2451	631576,21	1291623,08	Аналитический метод	0,10	—
2452	631268,84	1291758,09	Аналитический метод	0,10	—
2453	630994,48	1291879,70	Аналитический метод	0,10	—
2454	630643,48	1292036,75	Аналитический метод	0,10	—
2455	630548,26	1292078,07	Аналитический метод	0,10	—
2456	630530,27	1292082,75	Аналитический метод	0,10	—
2457	630527,57	1292076,23	Аналитический метод	0,10	—
2458	630545,20	1292068,69	Аналитический метод	0,10	—
2459	630547,92	1292067,52	Аналитический метод	0,10	—
2460	630550,38	1292066,47	Аналитический метод	0,10	—
2461	630553,50	1292065,13	Аналитический метод	0,10	—
2462	630556,53	1292063,84	Аналитический метод	0,10	—
2463	630737,46	1291986,41	Аналитический метод	0,10	—
2464	630738,98	1291985,69	Аналитический метод	0,10	—
2465	630743,33	1291983,47	Аналитический метод	0,10	—
2466	630744,91	1291982,59	Аналитический метод	0,10	—
2467	630759,93	1291973,50	Аналитический метод	0,10	—
2468	630762,71	1291972,07	Аналитический метод	0,10	—
2469	630933,88	1291898,83	Аналитический метод	0,10	—
2470	630936,79	1291897,35	Аналитический метод	0,10	—
2471	630952,00	1291888,33	Аналитический метод	0,10	—
2472	630954,69	1291886,49	Аналитический метод	0,10	—
2473	630994,77	1291854,98	Аналитический метод	0,10	—
2474	631057,34	1291846,00	Аналитический метод	0,10	—
2475	631062,32	1291844,75	Аналитический метод	0,10	—
2476	631065,67	1291843,24	Аналитический метод	0,10	—
2477	631067,83	1291842,07	Аналитический метод	0,10	—
2478	631074,83	1291836,44	Аналитический метод	0,10	—

**ОПИСАНИЕ МЕСТОПОЛОЖЕНИЯ ГРАНИЦ**

Публичный сервитут для использования земель и земельных участков в целях эксплуатации магистрального нефтепровода федерального значения "Магистральный нефтепровод "Калтасы-Языково-Салават" Туймазинское НУ"

(наименование объекта, местоположение границ которого описано)

**Сведения о местоположении границ объекта**

1	2	3	4	5	6
2479	631133,02	1291769,10	Аналитический метод	0,10	—
2480	631143,17	1291759,91	Аналитический метод	0,10	—
2481	631237,26	1291693,61	Аналитический метод	0,10	—
2482	631281,56	1291683,66	Аналитический метод	0,10	—
2483	631352,56	1291696,03	Аналитический метод	0,10	—
2484	631359,93	1291696,21	Аналитический метод	0,10	—
2485	631401,90	1291690,97	Аналитический метод	0,10	—
2486	631407,34	1291689,66	Аналитический метод	0,10	—
2487	631408,99	1291688,99	Аналитический метод	0,10	—
2488	631501,86	1291647,48	Аналитический метод	0,10	—
2489	631615,59	1291596,65	Аналитический метод	0,10	—
2490	631615,71	1291596,60	Аналитический метод	0,10	—
2491	632292,32	1291290,08	Аналитический метод	0,10	—
2492	632957,06	1290989,92	Аналитический метод	0,10	—
2493	632957,16	1290989,87	Аналитический метод	0,10	—
2494	633137,63	1290907,36	Аналитический метод	0,10	—
2495	633137,92	1290907,23	Аналитический метод	0,10	—
2496	633640,87	1290669,43	Аналитический метод	0,10	—
2497	634032,71	1290482,88	Аналитический метод	0,10	—
2498	634032,86	1290482,80	Аналитический метод	0,10	—
2499	634448,14	1290281,63	Аналитический метод	0,10	—
2500	634448,69	1290281,36	Аналитический метод	0,10	—
2501	634878,74	1290059,64	Аналитический метод	0,10	—
2502	635263,44	1289885,15	Аналитический метод	0,10	—
2503	635263,79	1289884,99	Аналитический метод	0,10	—
2504	635443,41	1289800,09	Аналитический метод	0,10	—
2505	635443,57	1289800,01	Аналитический метод	0,10	—
2506	636683,53	1289203,29	Аналитический метод	0,10	—
2507	636683,72	1289203,20	Аналитический метод	0,10	—
2508	636986,02	1289054,55	Аналитический метод	0,10	—
2509	637185,45	1288961,36	Аналитический метод	0,10	—
2510	637185,80	1288961,20	Аналитический метод	0,10	—
2511	637455,03	1288830,29	Аналитический метод	0,10	—
2512	637625,54	1288749,14	Аналитический метод	0,10	—
2513	637628,93	1288747,19	Аналитический метод	0,10	—
2514	637645,44	1288735,87	Аналитический метод	0,10	—
2515	637648,49	1288733,40	Аналитический метод	0,10	—
2516	637710,28	1288674,87	Аналитический метод	0,10	—
2517	637720,41	1288667,25	Аналитический метод	0,10	—
2518	637854,24	1288588,57	Аналитический метод	0,10	—
2519	637879,11	1288577,54	Аналитический метод	0,10	—
2520	637909,77	1288572,98	Аналитический метод	0,10	—
2521	638241,67	1288611,09	Аналитический метод	0,10	—
2522	638244,37	1288611,57	Аналитический метод	0,10	—
2523	638431,59	1288656,69	Аналитический метод	0,10	—
2524	638433,49	1288657,06	Аналитический метод	0,10	—
2525	638438,91	1288657,94	Аналитический метод	0,10	—
2526	638440,90	1288658,17	Аналитический метод	0,10	—
2527	638694,79	1288678,14	Аналитический метод	0,10	—
2528	638695,15	1288678,17	Аналитический метод	0,10	—
2529	638906,16	1288691,77	Аналитический метод	0,10	—
2530	638909,86	1288691,73	Аналитический метод	0,10	—
2531	638929,18	1288690,10	Аналитический метод	0,10	—
2532	638932,83	1288689,52	Аналитический метод	0,10	—
2533	638956,20	1288683,99	Аналитический метод	0,10	—
2534	638958,98	1288683,16	Аналитический метод	0,10	—
2535	638959,50	1288682,96	Аналитический метод	0,10	—
2536	639347,50	1288531,94	Аналитический метод	0,10	—

**ОПИСАНИЕ МЕСТОПОЛОЖЕНИЯ ГРАНИЦ**

Публичный сервитут для использования земель и земельных участков в целях эксплуатации магистрального нефтепровода федерального значения "Магистральный нефтепровод "Калтасы-Языково-Салават" Туймазинское НУ"

(наименование объекта, местоположение границ которого описано)

**Сведения о местоположении границ объекта**

1	2	3	4	5	6
2537	639347,80	1288531,82	Аналитический метод	0,10	—
2538	639393,25	1288513,45	Аналитический метод	0,10	—
2539	639393,54	1288513,33	Аналитический метод	0,10	—
2540	639464,42	1288483,65	Аналитический метод	0,10	—
2541	639526,92	1288461,20	Аналитический метод	0,10	—
2542	639528,11	1288460,74	Аналитический метод	0,10	—
2543	639713,83	1288383,03	Аналитический метод	0,10	—
2544	639714,09	1288382,92	Аналитический метод	0,10	—
2545	639804,76	1288343,75	Аналитический метод	0,10	—
2546	639805,94	1288343,21	Аналитический метод	0,10	—
2547	640021,10	1288236,63	Аналитический метод	0,10	—
2548	640021,29	1288236,54	Аналитический метод	0,10	—
2549	640287,62	1288101,91	Аналитический метод	0,10	—
2550	641369,96	1287564,24	Аналитический метод	0,10	—
2551	641370,15	1287564,14	Аналитический метод	0,10	—
2552	641400,10	1287548,94	Аналитический метод	0,10	—
2553	641528,93	1287483,10	Аналитический метод	0,10	—
2554	641531,43	1287481,81	Аналитический метод	0,10	—
2555	641533,92	1287480,54	Аналитический метод	0,10	—
2556	641534,40	1287480,29	Аналитический метод	0,10	—
2557	641536,95	1287478,92	Аналитический метод	0,10	—
2558	641539,42	1287477,58	Аналитический метод	0,10	—
2413	641565,97	1287463,28	Аналитический метод	0,10	—
2559	614510,06	1302319,30	Аналитический метод	0,10	—
2560	614513,30	1302342,84	Аналитический метод	0,10	—
2561	614417,48	1302438,55	Аналитический метод	0,10	—
2562	614406,04	1302447,32	Аналитический метод	0,10	—
2563	614199,82	1302566,24	Аналитический метод	0,10	—
2564	614199,55	1302566,39	Аналитический метод	0,10	—
2565	614135,83	1302604,20	Аналитический метод	0,10	—
2566	614135,57	1302604,36	Аналитический метод	0,10	—
2567	614093,23	1302630,18	Аналитический метод	0,10	—
2568	614091,77	1302631,14	Аналитический метод	0,10	—
2569	613004,63	1303403,21	Аналитический метод	0,10	—
2570	612618,16	1303673,44	Аналитический метод	0,10	—
2571	612617,12	1303674,21	Аналитический метод	0,10	—
2572	611842,76	1304277,97	Аналитический метод	0,10	—
2573	611842,06	1304278,54	Аналитический метод	0,10	—
2574	611841,27	1304279,23	Аналитический метод	0,10	—
2575	611837,21	1304282,94	Аналитический метод	0,10	—
2576	611835,81	1304284,33	Аналитический метод	0,10	—
2577	611723,00	1304405,08	Аналитический метод	0,10	—
2578	611721,98	1304406,24	Аналитический метод	0,10	—
2579	611719,26	1304409,54	Аналитический метод	0,10	—
2580	611718,34	1304410,73	Аналитический метод	0,10	—
2581	611375,05	1304882,29	Аналитический метод	0,10	—
2582	611311,88	1304965,93	Аналитический метод	0,10	—
2583	611122,83	1305207,35	Аналитический метод	0,10	—
2584	611090,33	1305248,12	Аналитический метод	0,10	—
2585	610985,03	1305377,85	Аналитический метод	0,10	—
2586	610984,85	1305378,07	Аналитический метод	0,10	—
2587	610682,59	1305759,26	Аналитический метод	0,10	—
2588	610242,38	1306290,60	Аналитический метод	0,10	—
2589	610263,36	1306263,04	Аналитический метод	0,10	—
2590	610557,43	1305884,09	Аналитический метод	0,10	—
2591	610558,19	1305882,97	Аналитический метод	0,10	—
2592	610559,43	1305879,35	Аналитический метод	0,10	—

**ОПИСАНИЕ МЕСТОПОЛОЖЕНИЯ ГРАНИЦ**

**Публичный сервитут для использования земель и земельных участков в целях эксплуатации магистрального нефтепровода федерального значения "Магистральный нефтепровод "Калтасы-Языково-Салават" Туймазинское НУ"**

(наименование объекта, местоположение границ которого описано)

**Сведения о местоположении границ объекта**

1	2	3	4	5	6
2593	610565,27	1305836,95	Аналитический метод	0,10	—
2594	611276,05	1304966,98	Аналитический метод	0,10	—
2595	611276,35	1304966,58	Аналитический метод	0,10	—
2596	611717,88	1304367,31	Аналитический метод	0,10	—
2597	612676,72	1303581,66	Аналитический метод	0,10	—
2598	614019,74	1302638,80	Аналитический метод	0,10	—
2599	614377,31	1302388,02	Аналитический метод	0,10	—
2600	614489,83	1302333,06	Аналитический метод	0,10	—
2601	614491,09	1302332,32	Аналитический метод	0,10	—
2559	614510,06	1302319,30	Аналитический метод	0,10	—
2602	624001,02	1295463,65	Аналитический метод	0,10	—
2603	623713,35	1295674,50	Аналитический метод	0,10	—
2604	622961,38	1296226,75	Аналитический метод	0,10	—
2605	622729,82	1296397,46	Аналитический метод	0,10	—
2606	621906,48	1296888,33	Аналитический метод	0,10	—
2607	621906,00	1296888,64	Аналитический метод	0,10	—
2608	621483,61	1297174,77	Аналитический метод	0,10	—
2609	621483,51	1297174,84	Аналитический метод	0,10	—
2610	620918,88	1297567,43	Аналитический метод	0,10	—
2611	619497,10	1298565,43	Аналитический метод	0,10	—
2612	619039,02	1298888,04	Аналитический метод	0,10	—
2613	618939,27	1298957,56	Аналитический метод	0,10	—
2614	618938,56	1298958,10	Аналитический метод	0,10	—
2615	618938,01	1298958,60	Аналитический метод	0,10	—
2616	618893,89	1299001,68	Аналитический метод	0,10	—
2617	618881,42	1299013,11	Аналитический метод	0,10	—
2618	618821,06	1299053,39	Аналитический метод	0,10	—
2619	618857,36	1299013,44	Аналитический метод	0,10	—
2620	618866,89	1299005,09	Аналитический метод	0,10	—
2621	618878,83	1298996,82	Аналитический метод	0,10	—
2622	618881,07	1298995,26	Аналитический метод	0,10	—
2623	618883,92	1298993,30	Аналитический метод	0,10	—
2624	618884,05	1298993,21	Аналитический метод	0,10	—
2625	618886,34	1298991,61	Аналитический метод	0,10	—
2626	618888,66	1298990,00	Аналитический метод	0,10	—
2627	618941,74	1298953,21	Аналитический метод	0,10	—
2628	618941,92	1298953,08	Аналитический метод	0,10	—
2629	618984,45	1298923,05	Аналитический метод	0,10	—
2630	618984,54	1298922,99	Аналитический метод	0,10	—
2631	619391,21	1298633,15	Аналитический метод	0,10	—
2632	620971,87	1297497,01	Аналитический метод	0,10	—
2633	621421,63	1297179,90	Аналитический метод	0,10	—
2634	621504,12	1297123,77	Аналитический метод	0,10	—
2635	621754,22	1296959,42	Аналитический метод	0,10	—
2636	621754,39	1296959,31	Аналитический метод	0,10	—
2637	622223,10	1296645,83	Аналитический метод	0,10	—
2638	622404,83	1296526,10	Аналитический метод	0,10	—
2639	622597,83	1296399,90	Аналитический метод	0,10	—
2640	622598,05	1296399,76	Аналитический метод	0,10	—
2641	622912,63	1296189,36	Аналитический метод	0,10	—
2642	623533,84	1295777,34	Аналитический метод	0,10	—
2643	623534,11	1295777,16	Аналитический метод	0,10	—
2644	623785,71	1295605,49	Аналитический метод	0,10	—
2645	623849,19	1295565,03	Аналитический метод	0,10	—
2646	623849,47	1295564,85	Аналитический метод	0,10	—
2647	623890,46	1295537,96	Аналитический метод	0,10	—
2648	623890,69	1295537,81	Аналитический метод	0,10	—

## ОПИСАНИЕ МЕСТОПОЛОЖЕНИЯ ГРАНИЦ

**Публичный сервитут для использования земель и земельных участков в целях эксплуатации магистрального нефтепровода федерального значения "Магистральный нефтепровод "Калтасы-Языково-Салават" Туймазинское НУ"**

(наименование объекта, местоположение границ которого описано)

### Сведения о местоположении границ объекта

1	2	3	4	5	6
2602	624001,02	1295463,65	Аналитический метод	0,10	—
2649	648834,30	1283841,15	Аналитический метод	0,10	—
2650	649140,55	1283869,49	Аналитический метод	0,10	—
2651	649140,77	1283869,51	Аналитический метод	0,10	—
2652	649176,14	1283872,47	Аналитический метод	0,10	—
2653	649176,36	1283872,49	Аналитический метод	0,10	—
2654	650061,68	1283938,65	Аналитический метод	0,10	—
2655	649740,00	1283916,36	Аналитический метод	0,10	—
2656	649384,49	1283890,93	Аналитический метод	0,10	—
2657	648930,41	1283856,14	Аналитический метод	0,10	—
2658	648929,65	1283856,11	Аналитический метод	0,10	—
2659	648927,79	1283856,29	Аналитический метод	0,10	—
2660	648877,35	1283865,90	Аналитический метод	0,10	—
2661	648846,53	1283871,05	Аналитический метод	0,10	—
2662	648434,90	1283940,13	Аналитический метод	0,10	—
2663	648023,10	1284009,94	Аналитический метод	0,10	—
2664	647868,05	1284036,11	Аналитический метод	0,10	—
2665	647818,49	1284043,33	Аналитический метод	0,10	—
2666	647813,92	1284045,25	Аналитический метод	0,10	—
2667	647468,45	1284306,82	Аналитический метод	0,10	—
2668	647210,80	1284501,97	Аналитический метод	0,10	—
2669	646916,06	1284725,24	Аналитический метод	0,10	—
2670	646548,89	1284999,69	Аналитический метод	0,10	—
2671	646223,19	1285244,01	Аналитический метод	0,10	—
2672	646175,79	1285275,45	Аналитический метод	0,10	—
2673	646175,38	1285275,74	Аналитический метод	0,10	—
2674	646117,53	1285318,49	Аналитический метод	0,10	—
2675	646059,57	1285361,31	Аналитический метод	0,10	—
2676	646059,08	1285361,69	Аналитический метод	0,10	—
2677	646058,56	1285362,16	Аналитический метод	0,10	—
2678	646025,39	1285394,24	Аналитический метод	0,10	—
2679	645926,33	1285489,95	Аналитический метод	0,10	—
2680	645925,61	1285490,72	Аналитический метод	0,10	—
2681	645826,53	1285609,05	Аналитический метод	0,10	—
2682	645646,28	1285824,55	Аналитический метод	0,10	—
2683	645471,76	1286015,49	Аналитический метод	0,10	—
2684	645471,66	1286015,60	Аналитический метод	0,10	—
2685	645229,96	1286287,97	Аналитический метод	0,10	—
2686	645011,79	1286534,74	Аналитический метод	0,10	—
2687	644702,63	1286663,41	Аналитический метод	0,10	—
2688	644293,38	1286833,44	Аналитический метод	0,10	—
2689	643861,34	1287012,53	Аналитический метод	0,10	—
2690	643861,11	1287012,62	Аналитический метод	0,10	—
2691	643486,48	1287178,84	Аналитический метод	0,10	—
2692	643223,35	1287294,99	Аналитический метод	0,10	—
2693	642992,35	1287358,46	Аналитический метод	0,10	—
2694	642639,80	1287362,54	Аналитический метод	0,10	—
2695	642528,95	1287363,21	Аналитический метод	0,10	—
2696	642243,19	1287365,41	Аналитический метод	0,10	—
2697	641863,48	1287367,49	Аналитический метод	0,10	—
2698	641842,94	1287345,93	Аналитический метод	0,10	—
2699	641842,14	1287345,17	Аналитический метод	0,10	—
2700	641839,88	1287344,35	Аналитический метод	0,10	—
2701	641848,68	1287342,49	Аналитический метод	0,10	—
2702	642040,11	1287342,60	Аналитический метод	0,10	—
2703	642159,32	1287350,88	Аналитический метод	0,10	—
2704	642160,56	1287350,94	Аналитический метод	0,10	—



**ОПИСАНИЕ МЕСТОПОЛОЖЕНИЯ ГРАНИЦ**

**Публичный сервитут для использования земель и земельных участков в целях эксплуатации магистрального нефтепровода федерального значения "Магистральный нефтепровод "Калтасы-Языково-Салават" Туймазинское НУ"**

(наименование объекта, местоположение границ которого описано)

**Сведения о местоположении границ объекта**

1	2	3	4	5	6
2705	642397,89	1287355,60	Аналитический метод	0,10	—
2706	642400,50	1287355,52	Аналитический метод	0,10	—
2707	642684,54	1287331,31	Аналитический метод	0,10	—
2708	642698,94	1287331,96	Аналитический метод	0,10	—
2709	642823,22	1287354,06	Аналитический метод	0,10	—
2710	642825,81	1287354,39	Аналитический метод	0,10	—
2711	642839,91	1287355,40	Аналитический метод	0,10	—
2712	642842,52	1287355,45	Аналитический метод	0,10	—
2713	642986,83	1287350,64	Аналитический метод	0,10	—
2714	642989,65	1287350,38	Аналитический метод	0,10	—
2715	643004,99	1287348,11	Аналитический метод	0,10	—
2716	643007,76	1287347,54	Аналитический метод	0,10	—
2717	643165,50	1287305,55	Аналитический метод	0,10	—
2718	643167,20	1287305,03	Аналитический метод	0,10	—
2719	643171,82	1287303,44	Аналитический метод	0,10	—
2720	643172,23	1287303,29	Аналитический метод	0,10	—
2721	643173,41	1287302,83	Аналитический метод	0,10	—
2722	643524,39	1287154,49	Аналитический метод	0,10	—
2723	643525,96	1287153,76	Аналитический метод	0,10	—
2724	643673,82	1287078,81	Аналитический метод	0,10	—
2725	643688,10	1287073,92	Аналитический метод	0,10	—
2726	643724,08	1287066,98	Аналитический метод	0,10	—
2727	643726,62	1287066,35	Аналитический метод	0,10	—
2728	643740,14	1287062,24	Аналитический метод	0,10	—
2729	643741,41	1287061,81	Аналитический метод	0,10	—
2730	643742,59	1287061,35	Аналитический метод	0,10	—
2731	643968,50	1286965,90	Аналитический метод	0,10	—
2732	644328,35	1286818,10	Аналитический метод	0,10	—
2733	644328,70	1286817,95	Аналитический метод	0,10	—
2734	644385,36	1286793,67	Аналитический метод	0,10	—
2735	644385,71	1286793,52	Аналитический метод	0,10	—
2736	644690,69	1286657,22	Аналитический метод	0,10	—
2737	644807,69	1286618,74	Аналитический метод	0,10	—
2738	644808,43	1286618,49	Аналитический метод	0,10	—
2739	644810,31	1286617,72	Аналитический метод	0,10	—
2740	644984,92	1286537,56	Аналитический метод	0,10	—
2741	644989,08	1286535,14	Аналитический метод	0,10	—
2742	645011,40	1286519,08	Аналитический метод	0,10	—
2743	645015,00	1286515,93	Аналитический метод	0,10	—
2744	645132,08	1286391,57	Аналитический метод	0,10	—
2745	645133,22	1286390,27	Аналитический метод	0,10	—
2746	645229,45	1286272,70	Аналитический метод	0,10	—
2747	645429,42	1286060,14	Аналитический метод	0,10	—
2748	645430,55	1286058,85	Аналитический метод	0,10	—
2749	645502,35	1285971,24	Аналитический метод	0,10	—
2750	645690,71	1285763,89	Аналитический метод	0,10	—
2751	645691,56	1285762,90	Аналитический метод	0,10	—
2752	645785,95	1285647,41	Аналитический метод	0,10	—
2753	645787,85	1285644,75	Аналитический метод	0,10	—
2754	645797,15	1285629,72	Аналитический метод	0,10	—
2755	645797,54	1285629,06	Аналитический метод	0,10	—
2756	645798,68	1285626,84	Аналитический метод	0,10	—
2757	645834,07	1285548,33	Аналитический метод	0,10	—
2758	645841,66	1285536,07	Аналитический метод	0,10	—
2759	645955,68	1285396,56	Аналитический метод	0,10	—
2760	645965,53	1285387,13	Аналитический метод	0,10	—
2761	646397,43	1285067,19	Аналитический метод	0,10	—
2762	646409,28	1285060,66	Аналитический метод	0,10	—

**ОПИСАНИЕ МЕСТОПОЛОЖЕНИЯ ГРАНИЦ**

**Публичный сервитут для использования земель и земельных участков в целях эксплуатации магистрального нефтепровода федерального значения "Магистральный нефтепровод "Калтасы-Языково-Салават" Туймазинское НУ"**

(наименование объекта, местоположение границ которого описано)

**Сведения о местоположении границ объекта**

1	2	3	4	5	6
2763	646489,91	1285028,37	Аналитический метод	0,10	—
2764	646492,85	1285026,96	Аналитический метод	0,10	—
2765	646508,27	1285018,30	Аналитический метод	0,10	—
2766	646511,00	1285016,52	Аналитический метод	0,10	—
2767	647817,82	1284038,07	Аналитический метод	0,10	—
2768	647842,39	1284027,54	Аналитический метод	0,10	—
2769	648013,77	1283998,72	Аналитический метод	0,10	—
2770	648170,83	1283973,59	Аналитический метод	0,10	—
2771	648171,10	1283973,54	Аналитический метод	0,10	—
2772	648437,31	1283927,99	Аналитический метод	0,10	—
2773	648438,59	1283927,74	Аналитический метод	0,10	—
2774	648818,25	1283842,18	Аналитический метод	0,10	—
2649	648834,30	1283841,15	Аналитический метод	0,10	—
2775	651820,99	1283310,58	Аналитический метод	0,10	—
2776	651950,32	1283331,79	Аналитический метод	0,10	—
2777	651949,22	1283332,19	Аналитический метод	0,10	—
2778	651940,69	1283346,97	Аналитический метод	0,10	—
2779	651940,31	1283351,30	Аналитический метод	0,10	—
2780	651940,31	1283352,61	Аналитический метод	0,10	—
2781	651710,75	1283419,86	Аналитический метод	0,10	—
2782	651705,93	1283421,83	Аналитический метод	0,10	—
2783	651553,91	1283503,68	Аналитический метод	0,10	—
2784	651550,20	1283506,13	Аналитический метод	0,10	—
2785	651530,49	1283521,82	Аналитический метод	0,10	—
2786	651529,99	1283522,23	Аналитический метод	0,10	—
2787	651527,23	1283524,94	Аналитический метод	0,10	—
2788	651520,14	1283533,07	Аналитический метод	0,10	—
2789	651517,39	1283536,90	Аналитический метод	0,10	—
2790	651511,44	1283547,10	Аналитический метод	0,10	—
2791	651509,64	1283550,89	Аналитический метод	0,10	—
2792	651479,60	1283630,74	Аналитический метод	0,10	—
2793	651449,16	1283704,00	Аналитический метод	0,10	—
2794	651446,96	1283709,30	Аналитический метод	0,10	—
2795	651444,11	1283715,86	Аналитический метод	0,10	—
2796	651443,94	1283716,26	Аналитический метод	0,10	—
2797	651432,99	1283742,76	Аналитический метод	0,10	—
2798	651432,97	1283728,49	Аналитический метод	0,10	—
2799	651432,82	1283726,77	Аналитический метод	0,10	—
2800	651432,33	1283724,99	Аналитический метод	0,10	—
2801	651361,83	1283538,28	Аналитический метод	0,10	—
2802	651606,65	1283323,80	Аналитический метод	0,10	—
2775	651820,99	1283310,58	Аналитический метод	0,10	—
2803	608673,86	1307788,60	Аналитический метод	0,10	—
2804	608625,32	1307834,67	Аналитический метод	0,10	—
2805	607118,85	1308404,33	Аналитический метод	0,10	—
2806	607118,16	1308404,62	Аналитический метод	0,10	—
2807	606570,72	1308660,32	Аналитический метод	0,10	—
2808	606570,49	1308660,44	Аналитический метод	0,10	—
2809	606551,41	1308669,96	Аналитический метод	0,10	—
2810	606539,31	1308643,87	Аналитический метод	0,10	—
2811	606522,61	1308652,04	Аналитический метод	0,10	—
2812	606519,83	1308647,51	Аналитический метод	0,10	—
2813	606517,34	1308644,34	Аналитический метод	0,10	—
2814	606521,77	1308635,89	Аналитический метод	0,10	—
2815	606531,39	1308622,99	Аналитический метод	0,10	—
2816	606545,05	1308609,68	Аналитический метод	0,10	—

**ОПИСАНИЕ МЕСТОПОЛОЖЕНИЯ ГРАНИЦ**

**Публичный сервитут для использования земель и земельных участков в целях эксплуатации магистрального нефтепровода федерального значения "Магистральный нефтепровод "Калтасы-Языково-Салават" Туймазинское НУ"**

(наименование объекта, местоположение границ которого описано)

**Сведения о местоположении границ объекта**

1	2	3	4	5	6
2817	606546,34	1308608,43	Аналитический метод	0,10	—
2818	606559,00	1308599,30	Аналитический метод	0,10	—
2819	606576,01	1308590,66	Аналитический метод	0,10	—
2820	606689,44	1308544,20	Аналитический метод	0,10	—
2821	606709,26	1308535,99	Аналитический метод	0,10	—
2822	606782,92	1308505,22	Аналитический метод	0,10	—
2823	606796,09	1308501,51	Аналитический метод	0,10	—
2824	606851,47	1308493,05	Аналитический метод	0,10	—
2825	606854,02	1308492,53	Аналитический метод	0,10	—
2826	606867,70	1308488,95	Аналитический метод	0,10	—
2827	606869,91	1308488,25	Аналитический метод	0,10	—
2828	606870,19	1308488,15	Аналитический метод	0,10	—
2829	607791,07	1308140,48	Аналитический метод	0,10	—
2830	607791,72	1308140,23	Аналитический метод	0,10	—
2831	607793,38	1308139,55	Аналитический метод	0,10	—
2832	607793,92	1308139,32	Аналитический метод	0,10	—
2833	607888,21	1308098,08	Аналитический метод	0,10	—
2834	607890,42	1308097,25	Аналитический метод	0,10	—
2835	607994,28	1308064,25	Аналитический метод	0,10	—
2836	607994,81	1308064,07	Аналитический метод	0,10	—
2837	607996,56	1308063,47	Аналитический метод	0,10	—
2838	607997,00	1308063,31	Аналитический метод	0,10	—
2839	607997,27	1308063,22	Аналитический метод	0,10	—
2840	608521,01	1307865,88	Аналитический метод	0,10	—
2841	608521,14	1307865,83	Аналитический метод	0,10	—
2842	608553,83	1307853,30	Аналитический метод	0,10	—
2843	608553,97	1307853,24	Аналитический метод	0,10	—
2844	608602,86	1307834,16	Аналитический метод	0,10	—
2845	608605,43	1307832,99	Аналитический метод	0,10	—
2846	608619,14	1307825,76	Аналитический метод	0,10	—
2847	608621,57	1307824,30	Аналитический метод	0,10	—
2803	608673,86	1307788,60	Аналитический метод	0,10	—
2848	604809,02	1310168,47	Аналитический метод	0,10	—
2849	604799,68	1310176,66	Аналитический метод	0,10	—
2850	604796,90	1310180,70	Аналитический метод	0,10	—
2851	604725,15	1310375,65	Аналитический метод	0,10	—
2852	604399,05	1310304,83	Аналитический метод	0,10	—
2853	604374,07	1310291,16	Аналитический метод	0,10	—
2854	604762,44	1310186,96	Аналитический метод	0,10	—
2855	604764,50	1310186,30	Аналитический метод	0,10	—
2856	604765,26	1310186,02	Аналитический метод	0,10	—
2848	604809,02	1310168,47	Аналитический метод	0,10	—
2857	618720,96	1299136,49	Аналитический метод	0,10	—
2858	618695,12	1299158,82	Аналитический метод	0,10	—
2859	618655,66	1299190,25	Аналитический метод	0,10	—
2860	618614,44	1299221,19	Аналитический метод	0,10	—
2861	618206,26	1299499,56	Аналитический метод	0,10	—
2862	617777,01	1299791,96	Аналитический метод	0,10	—
2863	617776,91	1299792,02	Аналитический метод	0,10	—
2864	617404,30	1300052,25	Аналитический метод	0,10	—
2865	617403,75	1300052,67	Аналитический метод	0,10	—
2866	617103,99	1300294,64	Аналитический метод	0,10	—
2867	616805,83	1300507,88	Аналитический метод	0,10	—
2868	617067,41	1300289,47	Аналитический метод	0,10	—
2869	617068,97	1300288,27	Аналитический метод	0,10	—
2870	617253,28	1300159,88	Аналитический метод	0,10	—

**ОПИСАНИЕ МЕСТОПОЛОЖЕНИЯ ГРАНИЦ**

Публичный сервитут для использования земель и земельных участков в целях эксплуатации магистрального нефтепровода федерального значения "Магистральный нефтепровод "Калтасы-Языково-Салават" Туймазинское НУ"

(наименование объекта, местоположение границ которого описано)

**Сведения о местоположении границ объекта**

1	2	3	4	5	6
2871	617253,42	1300159,78	Аналитический метод	0,10	—
2872	617276,08	1300143,76	Аналитический метод	0,10	—
2873	617276,22	1300143,66	Аналитический метод	0,10	—
2874	618095,70	1299555,74	Аналитический метод	0,10	—
2875	618113,71	1299542,97	Аналитический метод	0,10	—
2876	618270,83	1299432,88	Аналитический метод	0,10	—
2877	618272,39	1299431,69	Аналитический метод	0,10	—
2878	618276,63	1299428,19	Аналитический метод	0,10	—
2879	618278,09	1299426,89	Аналитический метод	0,10	—
2880	618352,86	1299354,64	Аналитический метод	0,10	—
2881	618355,35	1299352,56	Аналитический метод	0,10	—
2882	618498,50	1299249,58	Аналитический метод	0,10	—
2883	618512,87	1299242,34	Аналитический метод	0,10	—
2884	618587,87	1299218,35	Аналитический метод	0,10	—
2885	618588,80	1299218,03	Аналитический метод	0,10	—
2886	618591,49	1299216,88	Аналитический метод	0,10	—
2887	618609,37	1299207,88	Аналитический метод	0,10	—
2888	618612,72	1299205,84	Аналитический метод	0,10	—
2889	618622,57	1299198,75	Аналитический метод	0,10	—
2857	618720,96	1299136,49	Аналитический метод	0,10	—
2890	616412,13	1300832,70	Аналитический метод	0,10	—
2891	615918,30	1301400,55	Аналитический метод	0,10	—
2892	615915,91	1301352,77	Аналитический метод	0,10	—
2893	616093,05	1301170,23	Аналитический метод	0,10	—
2894	616093,20	1301170,07	Аналитический метод	0,10	—
2895	616117,29	1301144,81	Аналитический метод	0,10	—
2896	616117,44	1301144,65	Аналитический метод	0,10	—
2897	616401,32	1300841,69	Аналитический метод	0,10	—
2898	616403,62	1300839,55	Аналитический метод	0,10	—
2890	616412,13	1300832,70	Аналитический метод	0,10	—
2899	615269,52	1301753,15	Аналитический метод	0,10	—
2900	615287,19	1301761,86	Аналитический метод	0,10	—
2901	614996,62	1301961,04	Аналитический метод	0,10	—
2902	614557,91	1302262,30	Аналитический метод	0,10	—
2903	614558,66	1302260,78	Аналитический метод	0,10	—
2904	615214,78	1301788,64	Аналитический метод	0,10	—
2899	615269,52	1301753,15	Аналитический метод	0,10	—
2905	651329,50	1283944,38	Аналитический метод	0,10	—
2906	651322,63	1283945,88	Аналитический метод	0,10	—
2907	651316,88	1283947,11	Аналитический метод	0,10	—
2908	651309,44	1283948,70	Аналитический метод	0,10	—
2909	651253,07	1283960,77	Аналитический метод	0,10	—
2910	651252,09	1283961,00	Аналитический метод	0,10	—
2911	651221,44	1283968,86	Аналитический метод	0,10	—
2912	651210,07	1283971,77	Аналитический метод	0,10	—
2913	651206,91	1283972,81	Аналитический метод	0,10	—
2914	651166,51	1283989,14	Аналитический метод	0,10	—
2915	651160,15	1283990,11	Аналитический метод	0,10	—
2916	651111,28	1283963,54	Аналитический метод	0,10	—
2917	651104,21	1283960,99	Аналитический метод	0,10	—
2918	651102,14	1283960,58	Аналитический метод	0,10	—
2919	651097,29	1283960,10	Аналитический метод	0,10	—
2920	651094,48	1283960,26	Аналитический метод	0,10	—
2921	651023,21	1283968,33	Аналитический метод	0,10	—
2922	651021,20	1283968,35	Аналитический метод	0,10	—

**ОПИСАНИЕ МЕСТОПОЛОЖЕНИЯ ГРАНИЦ**

**Публичный сервитут для использования земель и земельных участков в целях эксплуатации магистрального нефтепровода федерального значения "Магистральный нефтепровод "Калтасы-Языково-Салават" Туймазинское НУ"**

(наименование объекта, местоположение границ которого описано)

**Сведения о местоположении границ объекта**

1	2	3	4	5	6
2923	651190,96	1283918,14	Аналитический метод	0,10	—
2905	651329,50	1283944,38	Аналитический метод	0,10	—
2924	650697,86	1283958,32	Аналитический метод	0,10	—
2925	650728,75	1283961,86	Аналитический метод	0,10	—
2926	650801,29	1283990,50	Аналитический метод	0,10	—
2927	650801,92	1283990,74	Аналитический метод	0,10	—
2928	650803,98	1283991,39	Аналитический метод	0,10	—
2929	650818,96	1283995,41	Аналитический метод	0,10	—
2930	650821,72	1283995,98	Аналитический метод	0,10	—
2931	650845,30	1283999,52	Аналитический метод	0,10	—
2932	650386,74	1283971,08	Аналитический метод	0,10	—
2933	650102,59	1283941,70	Аналитический метод	0,10	—
2934	650562,80	1283976,09	Аналитический метод	0,10	—
2935	650565,58	1283976,14	Аналитический метод	0,10	—
2936	650580,75	1283975,58	Аналитический метод	0,10	—
2937	650583,50	1283975,33	Аналитический метод	0,10	—
2924	650697,86	1283958,32	Аналитический метод	0,10	—
2938	605645,26	1309370,41	Аналитический метод	0,10	—
2939	605556,86	1309565,46	Аналитический метод	0,10	—
2940	605450,86	1309633,49	Аналитический метод	0,10	—
2941	605534,88	1309536,82	Аналитический метод	0,10	—
2942	605536,86	1309534,22	Аналитический метод	0,10	—
2938	605645,26	1309370,41	Аналитический метод	0,10	—
2943	663375,83	1284976,06	Аналитический метод	0,10	—
2944	663267,43	1284982,76	Аналитический метод	0,10	—
2945	663207,87	1284984,14	Аналитический метод	0,10	—
2946	663196,44	1284984,17	Аналитический метод	0,10	—
2947	663195,18	1284973,72	Аналитический метод	0,10	—
2948	663218,85	1284963,34	Аналитический метод	0,10	—
2943	663375,83	1284976,06	Аналитический метод	0,10	—
2949	653209,72	1283565,76	Аналитический метод	0,10	—
2950	653250,67	1283595,77	Аналитический метод	0,10	—
2951	653148,00	1283571,81	Аналитический метод	0,10	—
2949	653209,72	1283565,76	Аналитический метод	0,10	—
2952	615865,57	1301461,19	Аналитический метод	0,10	—
2953	615834,48	1301496,94	Аналитический метод	0,10	—
2954	615763,89	1301517,23	Аналитический метод	0,10	—
2952	615865,57	1301461,19	Аналитический метод	0,10	—
2955	604222,58	1310277,79	Аналитический метод	0,10	—
2956	604219,92	1310281,30	Аналитический метод	0,10	—
2957	604203,63	1310285,95	Аналитический метод	0,10	—
2958	604175,91	1310289,91	Аналитический метод	0,10	—
2959	604170,23	1310285,90	Аналитический метод	0,10	—
2960	604166,42	1310284,68	Аналитический метод	0,10	—
2955	604222,58	1310277,79	Аналитический метод	0,10	—
2961	517038,97	1349552,21	Аналитический метод	0,10	—
2962	517031,08	1349553,83	Аналитический метод	0,10	—
2963	516997,99	1349568,01	Аналитический метод	0,10	—
2964	517012,68	1349548,47	Аналитический метод	0,10	—
2961	517038,97	1349552,21	Аналитический метод	0,10	—

**ОПИСАНИЕ МЕСТОПОЛОЖЕНИЯ ГРАНИЦ**

Публичный сервитут для использования земель и земельных участков в целях эксплуатации магистрального нефтепровода федерального значения "Магистральный нефтепровод "Калтасы-Языково-Салават" Туймазинское НУ"

(наименование объекта, местоположение границ которого описано)

**Сведения о местоположении границ объекта**

1	2	3	4	5	6
2965	515377,09	1353686,96	Аналитический метод	0,10	—
2966	515372,29	1353701,88	Аналитический метод	0,10	—
2967	515371,96	1353703,20	Аналитический метод	0,10	—
2968	515371,82	1353704,57	Аналитический метод	0,10	—
2969	515370,54	1353740,25	Аналитический метод	0,10	—
2970	515369,47	1353740,25	Аналитический метод	0,10	—
2971	515368,62	1353740,55	Аналитический метод	0,10	—
2972	515365,21	1353739,27	Аналитический метод	0,10	—
2973	515367,88	1353699,82	Аналитический метод	0,10	—
2965	515377,09	1353686,96	Аналитический метод	0,10	—
2974	605763,84	1309201,78	Аналитический метод	0,10	—
2975	605718,81	1309259,26	Аналитический метод	0,10	—
2976	605737,34	1309231,26	Аналитический метод	0,10	—
2974	605763,84	1309201,78	Аналитический метод	0,10	—
2977	630509,91	1292085,58	Аналитический метод	0,10	—
2978	630511,41	1292089,22	Аналитический метод	0,10	—
2979	630491,34	1292097,63	Аналитический метод	0,10	—
2977	630509,91	1292085,58	Аналитический метод	0,10	—
2980	657467,48	1284386,76	Аналитический метод	0,10	—
2981	657478,94	1284394,68	Аналитический метод	0,10	—
2982	657460,34	1284387,02	Аналитический метод	0,10	—
2980	657467,48	1284386,76	Аналитический метод	0,10	—
2983	663920,28	1284962,38	Аналитический метод	0,10	—
2984	663873,62	1284966,35	Аналитический метод	0,10	—
2985	663865,97	1284965,73	Аналитический метод	0,10	—
2983	663920,28	1284962,38	Аналитический метод	0,10	—
2986	651416,04	1283930,13	Аналитический метод	0,10	—
2987	651416,23	1283939,53	Аналитический метод	0,10	—
2988	651415,64	1283939,76	Аналитический метод	0,10	—
2989	651410,48	1283938,94	Аналитический метод	0,10	—
2990	651411,52	1283937,75	Аналитический метод	0,10	—
2991	651414,37	1283933,77	Аналитический метод	0,10	—
2986	651416,04	1283930,13	Аналитический метод	0,10	—
2992	641810,31	1287353,92	Аналитический метод	0,10	—
2993	641788,49	1287364,34	Аналитический метод	0,10	—
2994	641788,58	1287363,51	Аналитический метод	0,10	—
2992	641810,31	1287353,92	Аналитический метод	0,10	—
2995	598151,72	1312013,63	Аналитический метод	0,10	—
2996	598158,12	1312015,96	Аналитический метод	0,10	—
2997	598161,52	1312021,85	Аналитический метод	0,10	—
2998	598160,34	1312028,55	Аналитический метод	0,10	—
2999	598156,49	1312032,31	Аналитический метод	0,10	—
3000	598034,33	1312099,09	Аналитический метод	0,10	—
3001	598032,96	1312099,71	Аналитический метод	0,10	—
3002	598026,16	1312099,71	Аналитический метод	0,10	—
3003	598020,94	1312095,33	Аналитический метод	0,10	—
3004	598019,76	1312088,63	Аналитический метод	0,10	—
3005	598023,16	1312082,74	Аналитический метод	0,10	—
3006	598024,79	1312081,63	Аналитический метод	0,10	—
3007	598146,95	1312014,85	Аналитический метод	0,10	—
2995	598151,72	1312013,63	Аналитический метод	0,10	—

**ОПИСАНИЕ МЕСТОПОЛОЖЕНИЯ ГРАНИЦ**

Публичный сервитут для использования земель и земельных участков в целях эксплуатации магистрального нефтепровода федерального значения "Магистральный нефтепровод "Калтасы-Языково-Салават" Туймазинское НУ"

(наименование объекта, местоположение границ которого описано)

**Сведения о местоположении границ объекта****3. Сведения о характерных точках части (частей) границы объекта**

Обозначение характерных точек части границы	Координаты, м		Метод определения координат характерной точки	Средняя квадратическая погрешность положения характерной точки ( $M_t$ ), м	Описание обозначения точки на местности (при наличии)
	X	Y			
1	2	3	4	5	6
Часть № —					
—	—	—	—	—	—

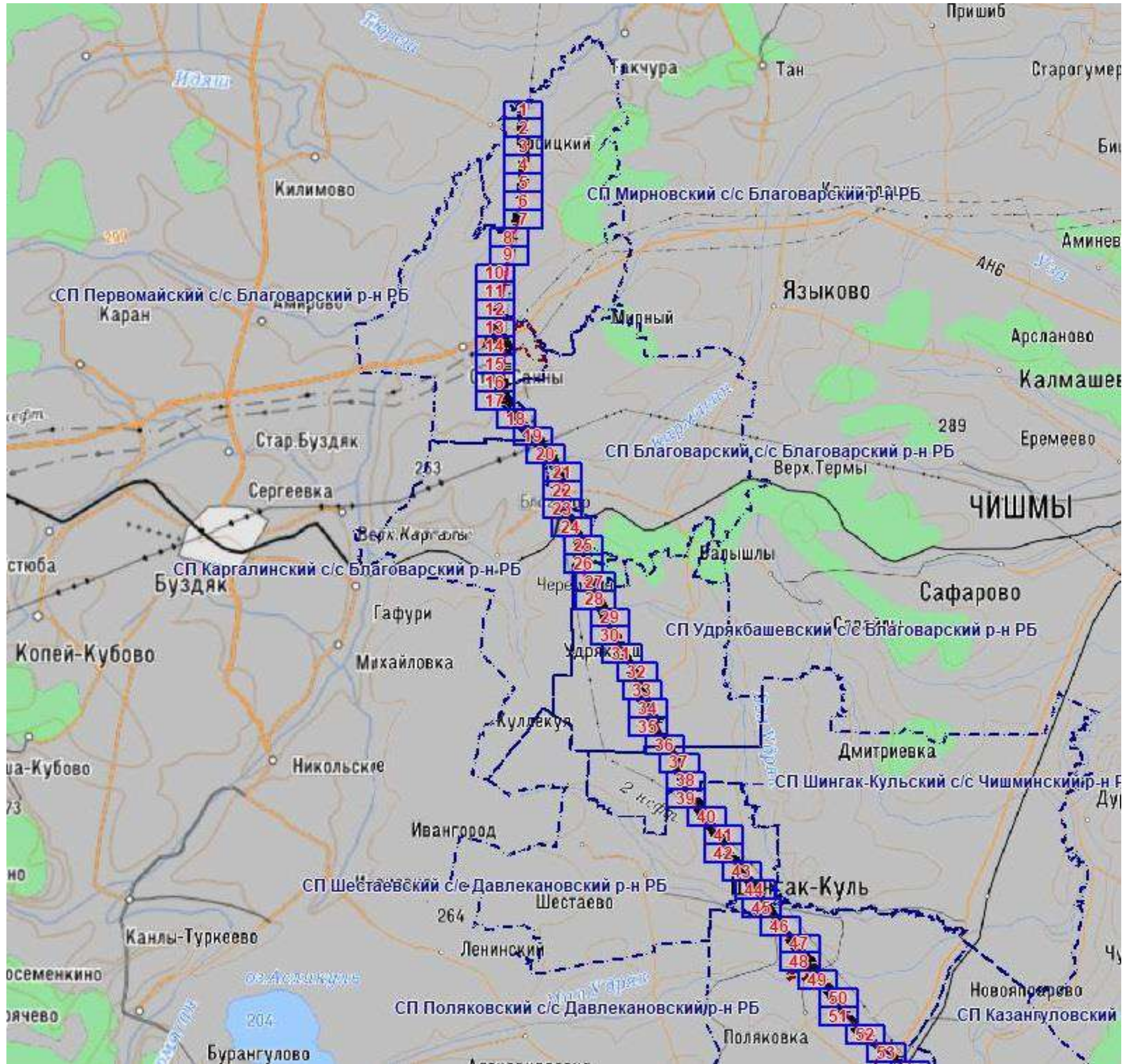




**ОПИСАНИЕ МЕСТОПОЛОЖЕНИЯ ГРАНИЦ**  
 Публичный сервитут для использования земель и земельных участков в целях эксплуатации магистрального нефтепровода федерального значения "Магистральный нефтепровод "Калтасы-Языково-Салават" Туймазинское НУ"  
(наименование объекта, местоположение границ которого описано)


**Схема расположения границ публичного сервитута**

Основной лист №1

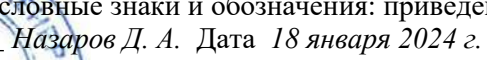


Масштаб 1: 250042

Используемые условные знаки и обозначения:

 – область выносного листа,

**23** – номер выносного листа.

Остальные используемые условные знаки и обозначения: приведены на отдельной странице в конце раздела.  
 Подпись  Назаров Д. А. Дата 18 января 2024 г.

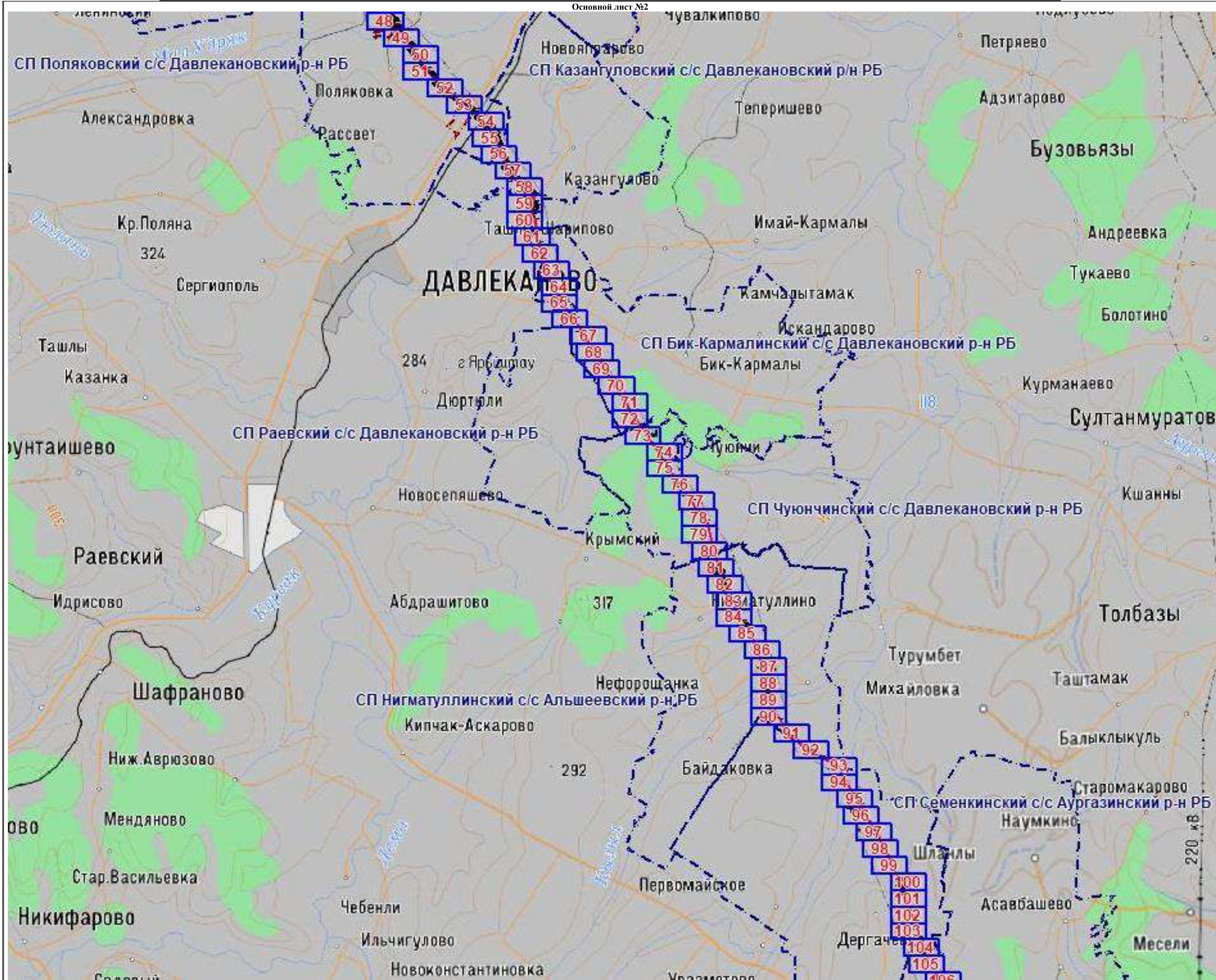
Место для оттиска печати (при наличии) лица, составившего описание местоположения границ объекта



**ОПИСАНИЕ МЕСТОПОЛОЖЕНИЯ ГРАНИЦ**  
 Публичный сервитут для использования земель и земельных участков в целях эксплуатации магистрального нефтепровода федерального значения "Магистральный нефтепровод "Калтасы-Языково-Салават" Туймазинское НУ"  
(наименование объекта, местоположение границ которого описано)

**Схема расположения границ публичного сервитута**

Основной лист №2



Масштаб 1: 250042

**Используемые условные знаки и обозначения:**

- область выносного листа,
- 23 — номер выносного листа.

Остальные используемые условные знаки и обозначения: приведены на отдельной странице в конце раздела.

Подпись \_\_\_\_\_ Назаров Д. А. Дата 18 января 2024 г.

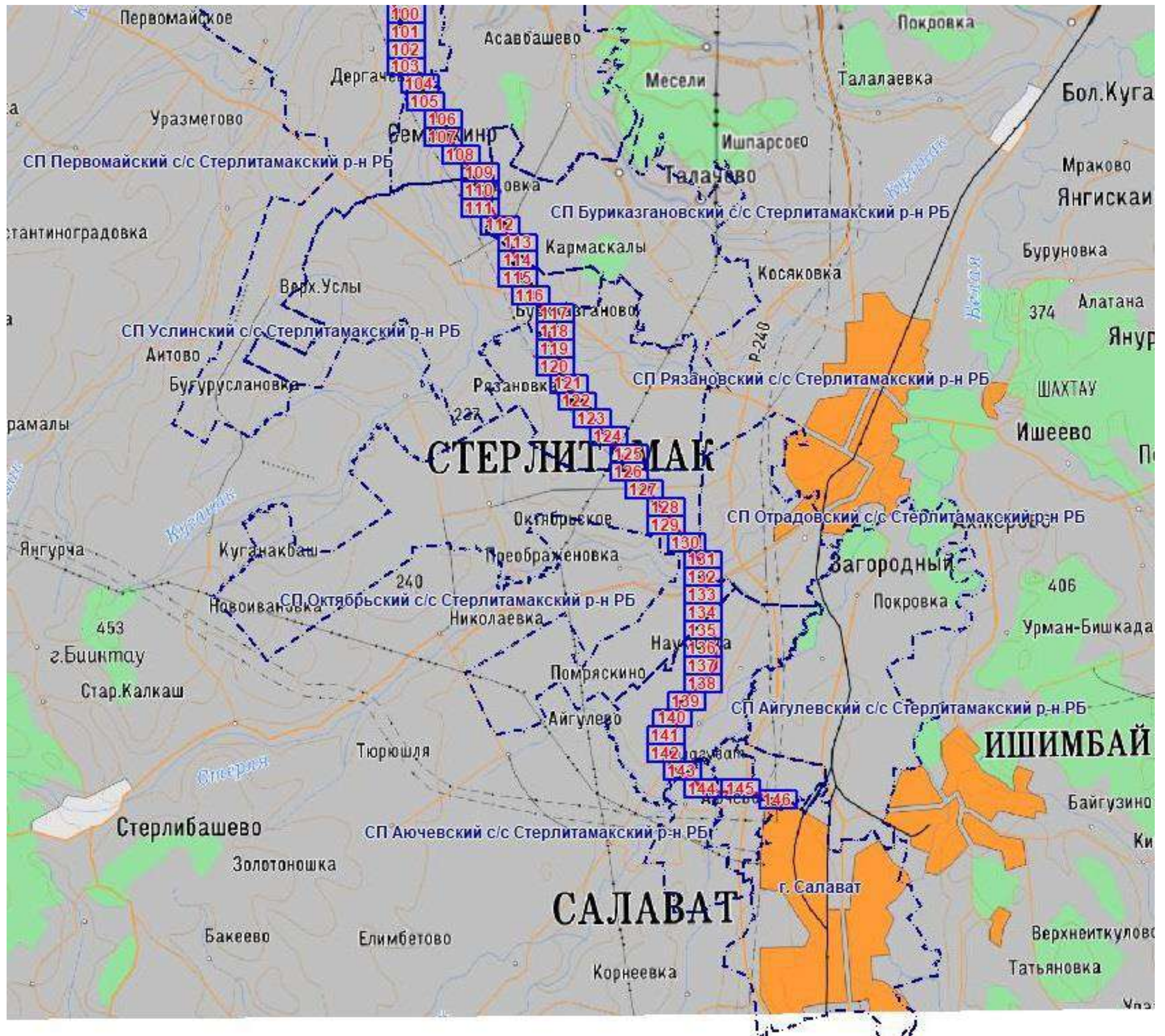
Место для отиска (печати) лица, составившего описание местоположения границ объекта



**ОПИСАНИЕ МЕСТОПОЛОЖЕНИЯ ГРАНИЦ**  
 Публичный сервитут для использования земель и земельных участков в целях эксплуатации магистрального нефтепровода федерального значения "Магистральный нефтепровод "Калтасы-Языково-Салават" Туймазинское НУ"  
(наименование объекта, местоположение границ которого описано)

**Схема расположения границ публичного сервитута**

Основной лист №3




Масштаб 1: 250042

Используемые условные знаки и обозначения:

 — область выносного листа,

 — номер выносного листа.

Остальные используемые условные знаки и обозначения: приведены на отдельной странице в конце раздела.

Подпись  Назаров Д. А. Дата 18 января 2024 г.

Место для оттиска печати (при наличии) лица, составившего описание местоположения границ объекта



### ОПИСАНИЕ МЕСТОПОЛОЖЕНИЯ ГРАНИЦ

Публичный сервитут для использования земель и земельных участков в целях эксплуатации магистрального нефтепровода федерального значения "Магистральный нефтепровод "Калтасы-Языково-Салават" Туймазинское НУ"  
(наименование объекта, местоположение границ которого описано)

### Схема расположения границ публичного сервитута

Выносной лист №1



Масштаб 1:6000

Используемые условные знаки и обозначения: приведены на отдельной странице в конце раздела.

Подпись *Назаров Д. А.* Дата 18 января 2024 г.

Место для оттиска печати (при наличии) лица, составившего описание местоположения границ объекта

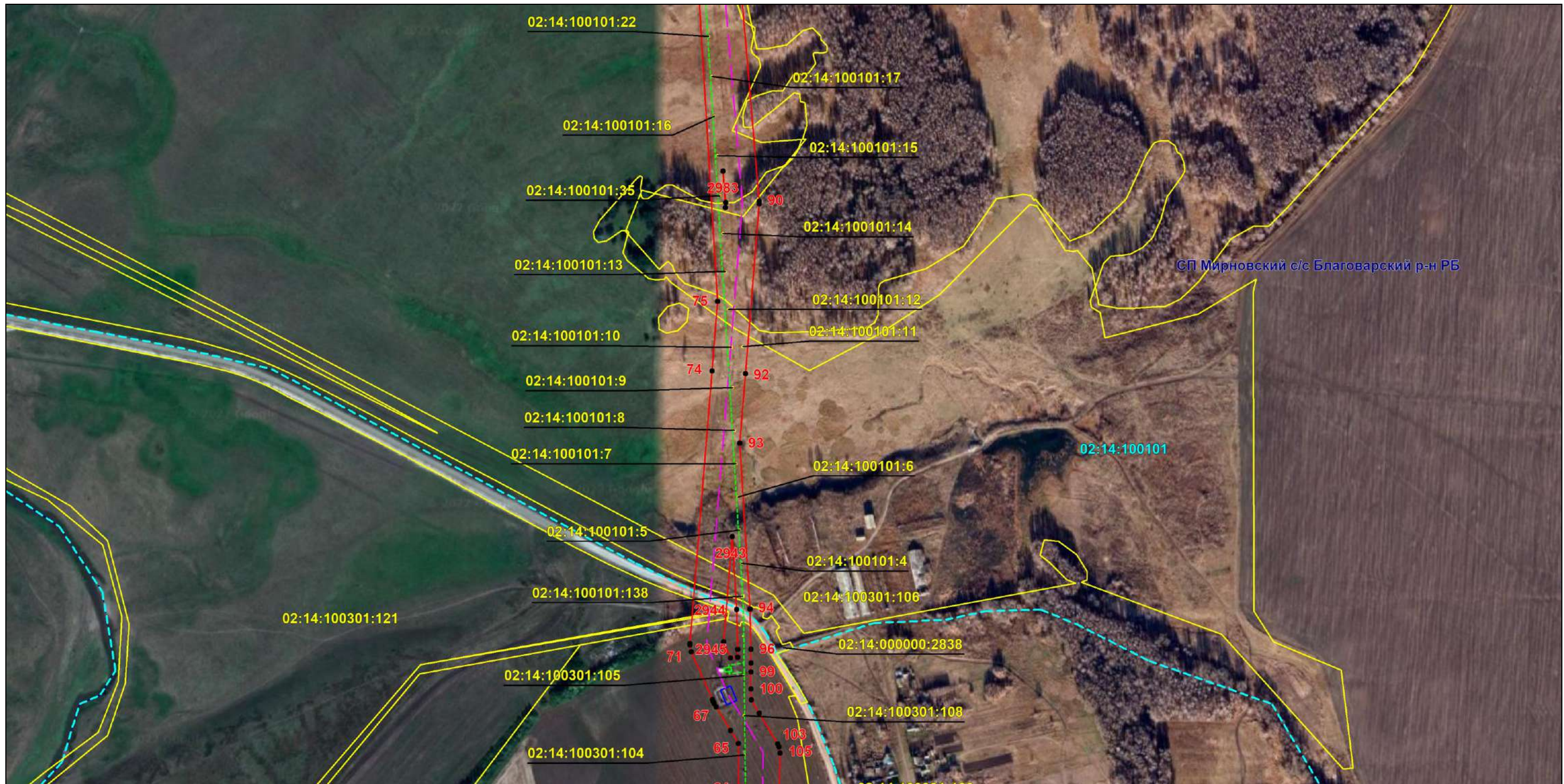


### ОПИСАНИЕ МЕСТОПОЛОЖЕНИЯ ГРАНИЦ

Публичный сервитут для использования земель и земельных участков в целях эксплуатации магистрального нефтепровода федерального значения "Магистральный нефтепровод "Калтасы-Языково-Салават" Туймазинское НУ"  
(наименование объекта, местоположение границ которого описано)

### Схема расположения границ публичного сервитута

Выносной лист №2



Масштаб 1:6000

Используемые условные знаки и обозначения: приведены на отдельной странице в конце раздела.

Подпись *Назаров Д. А.* Дата 18 января 2024 г.

Место для оттиска печати (при наличии) лица, составившего описание местоположения границ объекта



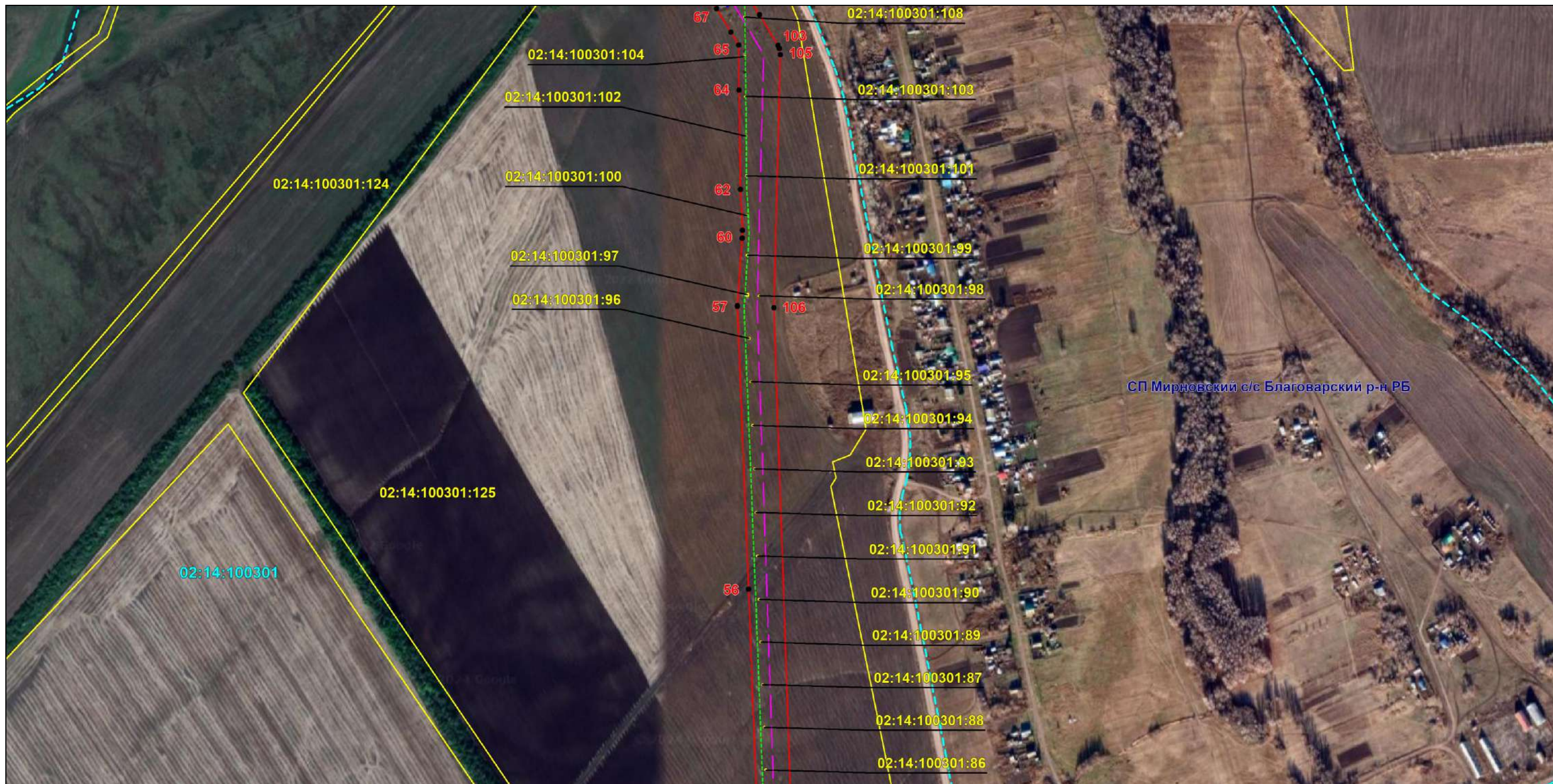
## ОПИСАНИЕ МЕСТОПОЛОЖЕНИЯ ГРАНИЦ

Публичный сервитут для использования земель и земельных участков в целях эксплуатации магистрального нефтепровода федерального значения "Магистральный нефтепровод "Калтасы-Языково-Салават" Туймазинское НУ"

(наименование объекта, местоположение границ которого описано)

## Схема расположения границ публичного сервитута

Выносной лист №3



Масштаб 1:6000

Используемые условные знаки и обозначения: приведены на отдельной странице в конце раздела.

Подпись *Назаров Д. А.* Дата 18 января 2024 г.

Место для оттиска печати (при наличии) лица, составившего описание местоположения границ объекта



## ОПИСАНИЕ МЕСТОПОЛОЖЕНИЯ ГРАНИЦ

Публичный сервитут для использования земель и земельных участков в целях эксплуатации магистрального нефтепровода федерального значения "Магистральный нефтепровод "Калтасы-Языково-Салават" Туймазинское НУ"

(наименование объекта, местоположение границ которого описано)

## Схема расположения границ публичного сервитута

Выносной лист №4



Масштаб 1:6000

Используемые условные знаки и обозначения: приведены на отдельной странице в конце раздела.

Подпись *Назаров Д. А.* Дата 18 января 2024 г.

Место для оттиска печати (при наличии) лица, составившего описание местоположения границ объекта

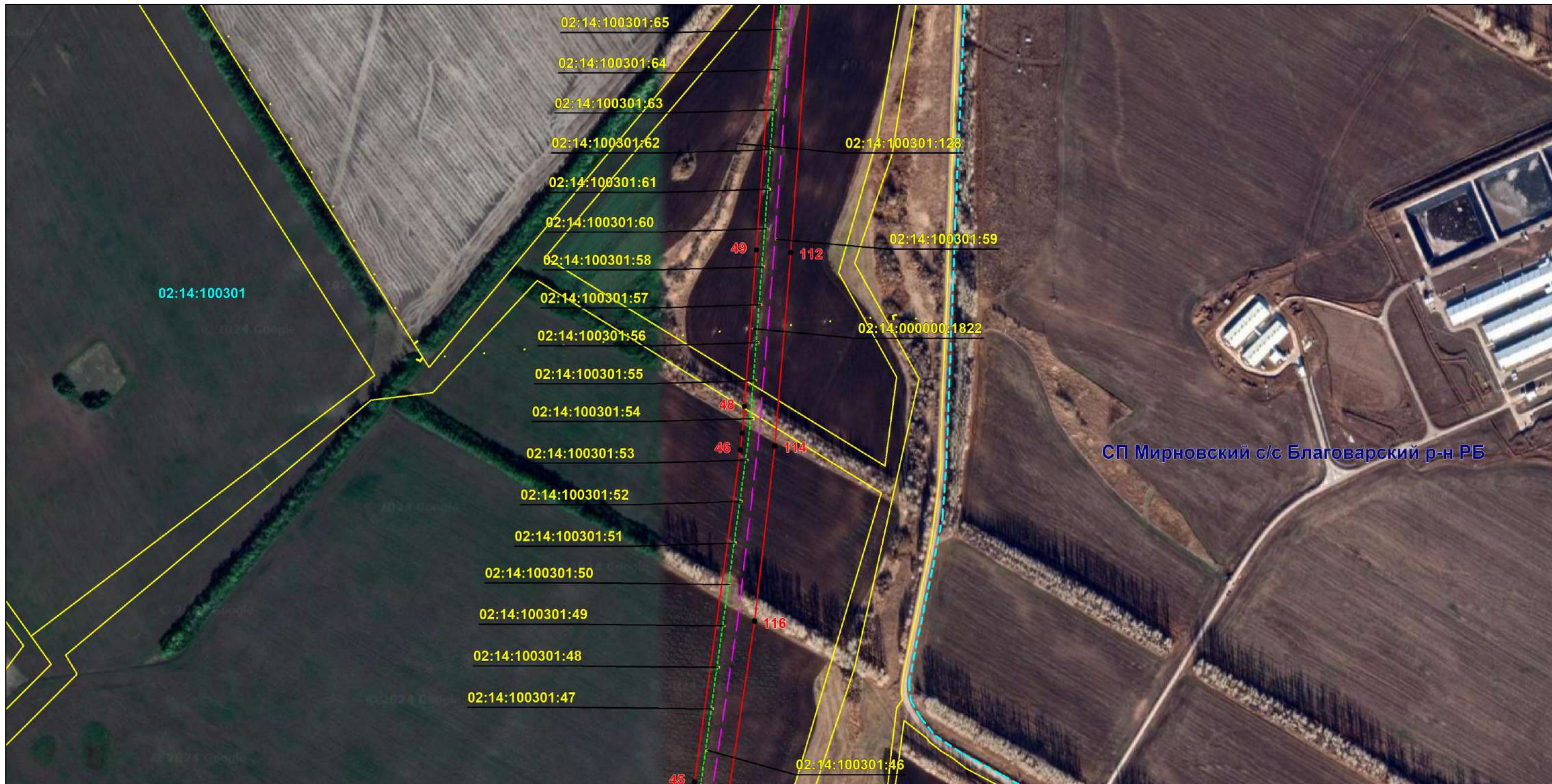


### ОПИСАНИЕ МЕСТОПОЛОЖЕНИЯ ГРАНИЦ

Публичный сервитут для использования земель и земельных участков в целях эксплуатации магистрального нефтепровода федерального значения "Магистральный нефтепровод "Калтасы-Языково-Салават" Туймазинское НУ"  
(наименование объекта, местоположение границ которого описано)

### Схема расположения границ публичного сервитута

Выносной лист №5



Масштаб 1:6000

Используемые условные знаки и обозначения: приведены на отдельной странице в конце раздела.

Подпись *Назаров Д. А.* Дата 18 января 2024 г.

Место для оттиска печати (при наличии) лица, составившего описание местоположения границ объекта



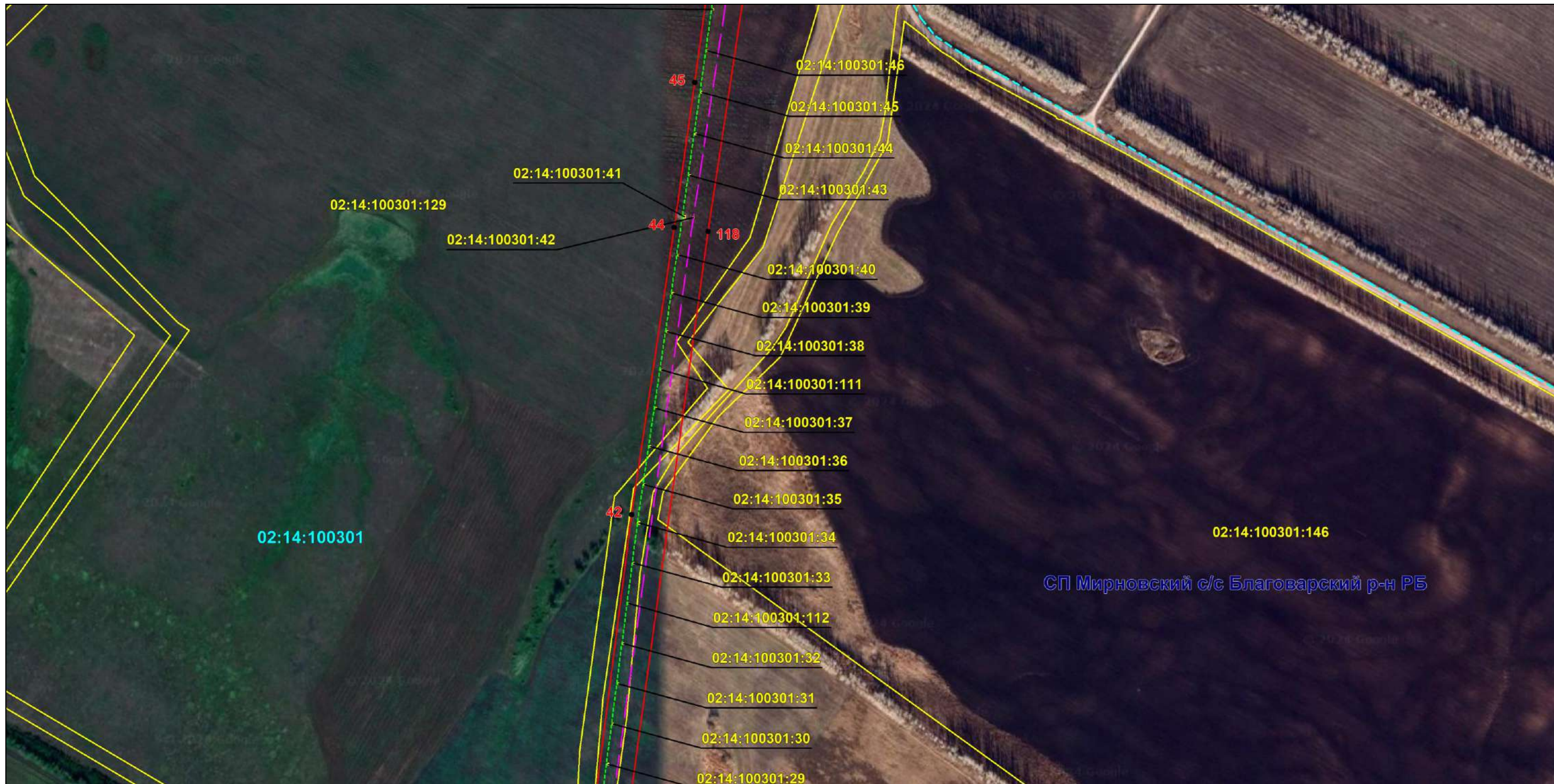


### ОПИСАНИЕ МЕСТОПОЛОЖЕНИЯ ГРАНИЦ

Публичный сервитут для использования земель и земельных участков в целях эксплуатации магистрального нефтепровода федерального значения "Магистральный нефтепровод "Калтасы-Языково-Салават" Туймазинское НУ"  
(наименование объекта, местоположение границ которого описано)

### Схема расположения границ публичного сервитута

Выносной лист №6



Масштаб 1:6000

Используемые условные знаки и обозначения: приведены на отдельной странице в конце раздела.

Подпись *Назаров Д. А.* Дата 18 января 2024 г.

Место для оттиска печати (при наличии) лица, составившего описание местоположения границ объекта

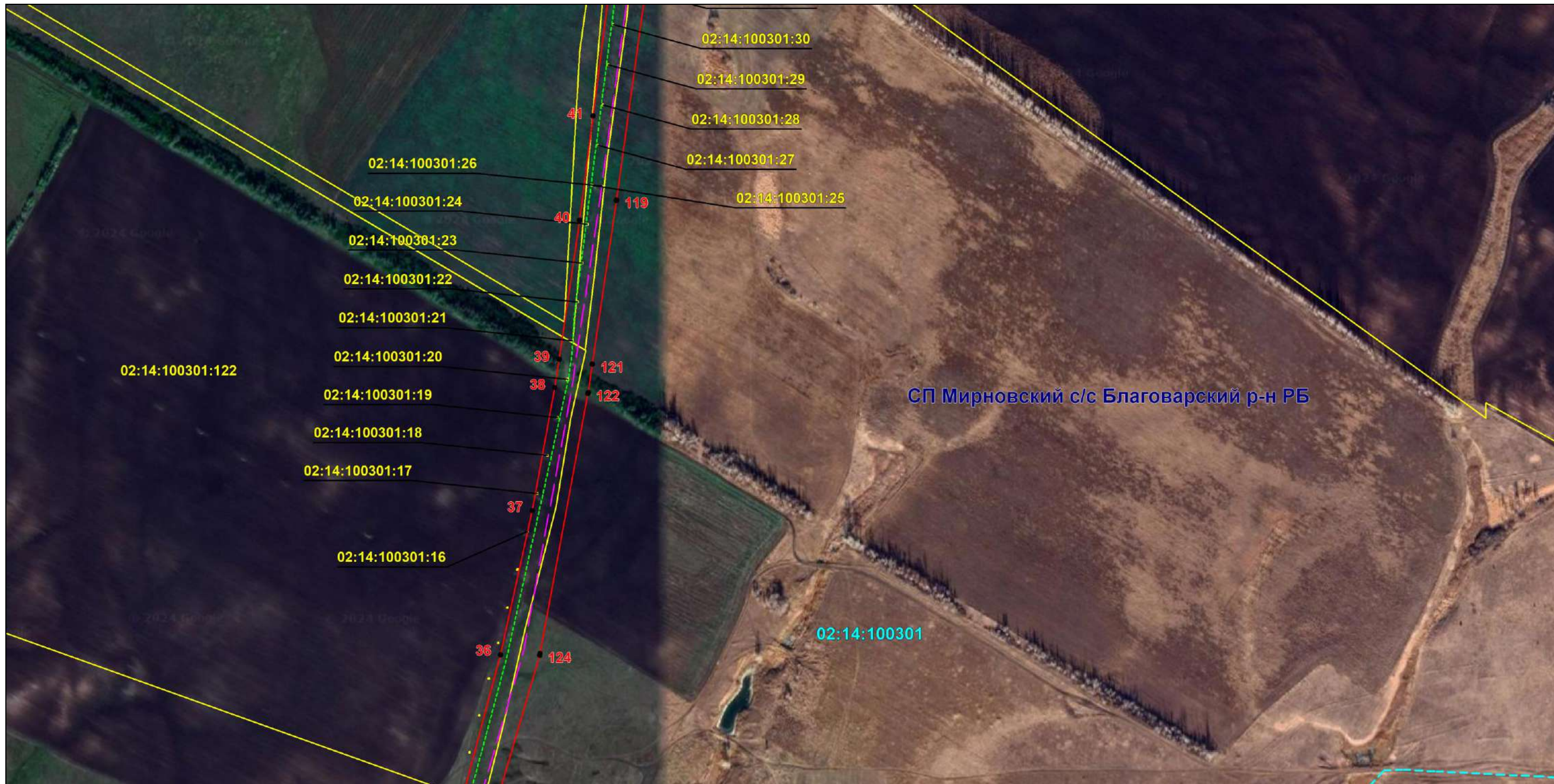


### ОПИСАНИЕ МЕСТОПОЛОЖЕНИЯ ГРАНИЦ

Публичный сервитут для использования земель и земельных участков в целях эксплуатации магистрального нефтепровода федерального значения "Магистральный нефтепровод "Калтасы-Языково-Салават" Туймазинское НУ"  
(наименование объекта, местоположение границ которого описано)

### Схема расположения границ публичного сервитута

Выносной лист №7



Масштаб 1:6000

Используемые условные знаки и обозначения: приведены на отдельной странице в конце раздела.

Подпись *Назаров Д. А.* Дата 18 января 2024 г.

Место для оттиска печати (при наличии) лица, составившего описание местоположения границ объекта



### ОПИСАНИЕ МЕСТОПОЛОЖЕНИЯ ГРАНИЦ

Публичный сервитут для использования земель и земельных участков в целях эксплуатации магистрального нефтепровода федерального значения "Магистральный нефтепровод "Калтасы-Языково-Салават" Туймазинское НУ"  
(наименование объекта, местоположение границ которого описано)

### Схема расположения границ публичного сервитута

Выносной лист №8



Масштаб 1:6000

Используемые условные знаки и обозначения: приведены на отдельной странице в конце раздела.

Подпись *Назаров Д. А.* Дата 18 января 2024 г.

Место для оттиска печати (при наличии) лица, составившего описание местоположения границ объекта



### ОПИСАНИЕ МЕСТОПОЛОЖЕНИЯ ГРАНИЦ

Публичный сервитут для использования земель и земельных участков в целях эксплуатации магистрального нефтепровода федерального значения "Магистральный нефтепровод "Калтасы-Языково-Салават" Туймазинское НУ"  
(наименование объекта, местоположение границ которого описано)

### Схема расположения границ публичного сервитута

Выносной лист №9



Масштаб 1:6000

Используемые условные знаки и обозначения: приведены на отдельной странице в конце раздела.

Подпись *Назаров Д. А.* Дата 18 января 2024 г.

Место для оттиска печати (при наличии) лица, составившего описание местоположения границ объекта



### ОПИСАНИЕ МЕСТОПОЛОЖЕНИЯ ГРАНИЦ

Публичный сервитут для использования земель и земельных участков в целях эксплуатации магистрального нефтепровода федерального значения "Магистральный нефтепровод "Калтасы-Языково-Салават" Туймазинское НУ"  
(наименование объекта, местоположение границ которого описано)

### Схема расположения границ публичного сервитута

Выносной лист №10



Масштаб 1:6000

Используемые условные знаки и обозначения: приведены на отдельной странице в конце раздела.

Подпись *Назаров Д. А.* Дата 18 января 2024 г.

Место для оттиска печати (при наличии) лица, составившего описание местоположения границ объекта



### ОПИСАНИЕ МЕСТОПОЛОЖЕНИЯ ГРАНИЦ

Публичный сервитут для использования земель и земельных участков в целях эксплуатации магистрального нефтепровода федерального значения "Магистральный нефтепровод "Калтасы-Языково-Салават" Туймазинское НУ"  
(наименование объекта, местоположение границ которого описано)

### Схема расположения границ публичного сервитута

Выносной лист №11



Масштаб 1:6000

Используемые условные знаки и обозначения: приведены на отдельной странице в конце раздела.

Подпись *Назаров Д. А.* Дата 18 января 2024 г.

Место для оттиска печати (при наличии) лица, составившего описание местоположения границ объекта



### ОПИСАНИЕ МЕСТОПОЛОЖЕНИЯ ГРАНИЦ

Публичный сервитут для использования земель и земельных участков в целях эксплуатации магистрального нефтепровода федерального значения "Магистральный нефтепровод "Калтасы-Языково-Салават" Туймазинское НУ"  
(наименование объекта, местоположение границ которого описано)

### Схема расположения границ публичного сервитута

Выносной лист №12



Масштаб 1:6000

Используемые условные знаки и обозначения: приведены на отдельной странице в конце раздела.

Подпись *Назаров Д. А.* Дата 18 января 2024 г.

Место для оттиска печати (при наличии) лица, составившего описание местоположения границ объекта



## ОПИСАНИЕ МЕСТОПОЛОЖЕНИЯ ГРАНИЦ

Публичный сервитут для использования земель и земельных участков в целях эксплуатации магистрального нефтепровода федерального значения "Магистральный нефтепровод "Калтасы-Языково-Салават" Туймазинское НУ"  
(наименование объекта, местоположение границ которого описано)

## Схема расположения границ публичного сервитута

Выносной лист №13



Масштаб 1:6000

Используемые условные знаки и обозначения: приведены на отдельной странице в конце раздела.

Подпись *Назаров Д. А.* Дата 18 января 2024 г.

Место для оттиска печати (при наличии) лица, составившего описание местоположения границ объекта





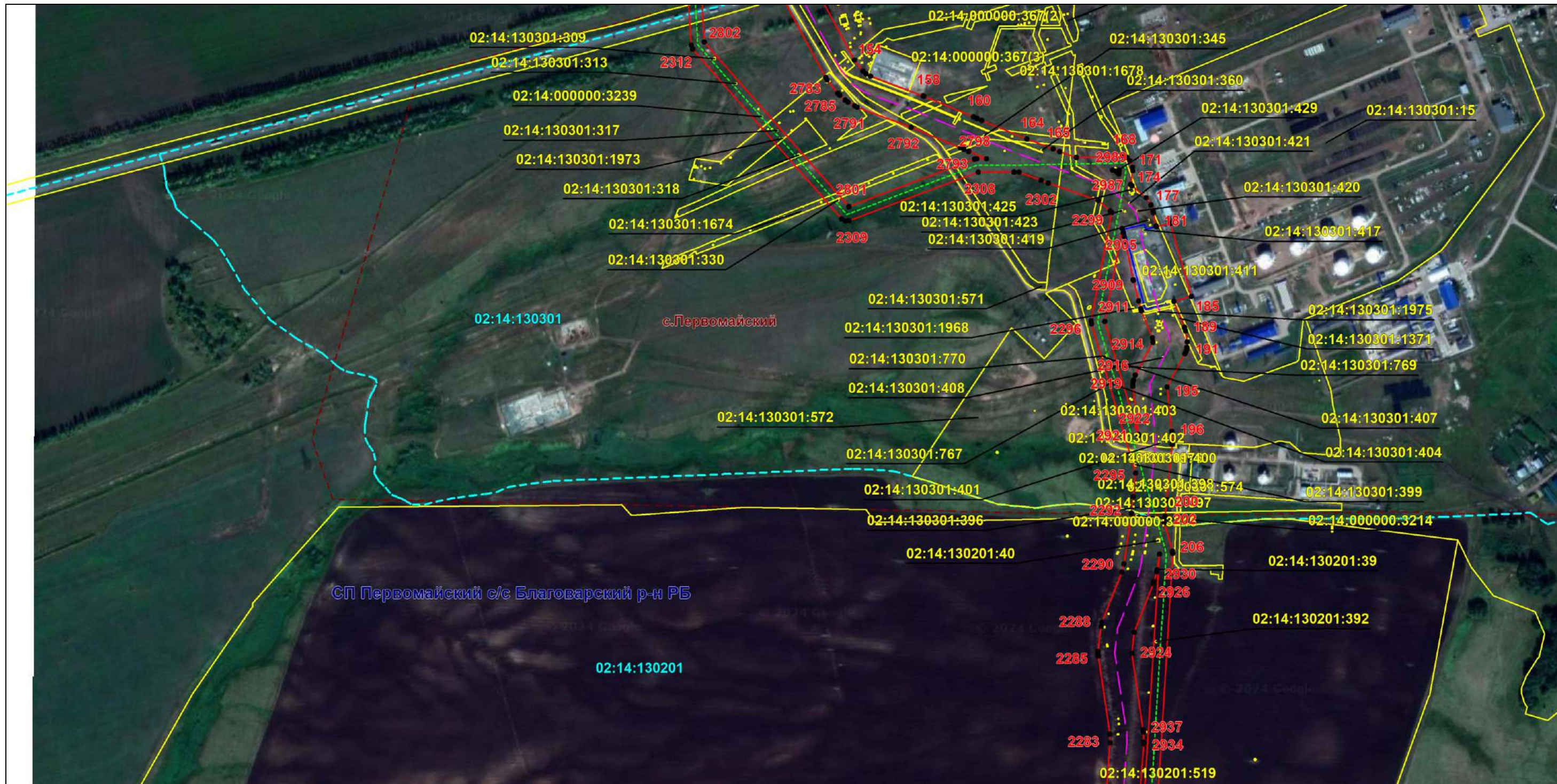
### ОПИСАНИЕ МЕСТОПОЛОЖЕНИЯ ГРАНИЦ

Публичный сервитут для использования земель и земельных участков в целях эксплуатации магистрального нефтепровода федерального значения "Магистральный нефтепровод "Калтасы-Языково-Салават" Туймазинское НУ"

(наименование объекта, местоположение границ которого описано)

### Схема расположения границ публичного сервитута

Выносной лист №14



Масштаб 1:6000

Используемые условные знаки и обозначения: приведены на отдельной странице в конце раздела.

Подпись *Назаров Д. А.* Дата 18 января 2024 г.

Место для оттиска печати (при наличии) лица, составившего описание местоположения границ объекта

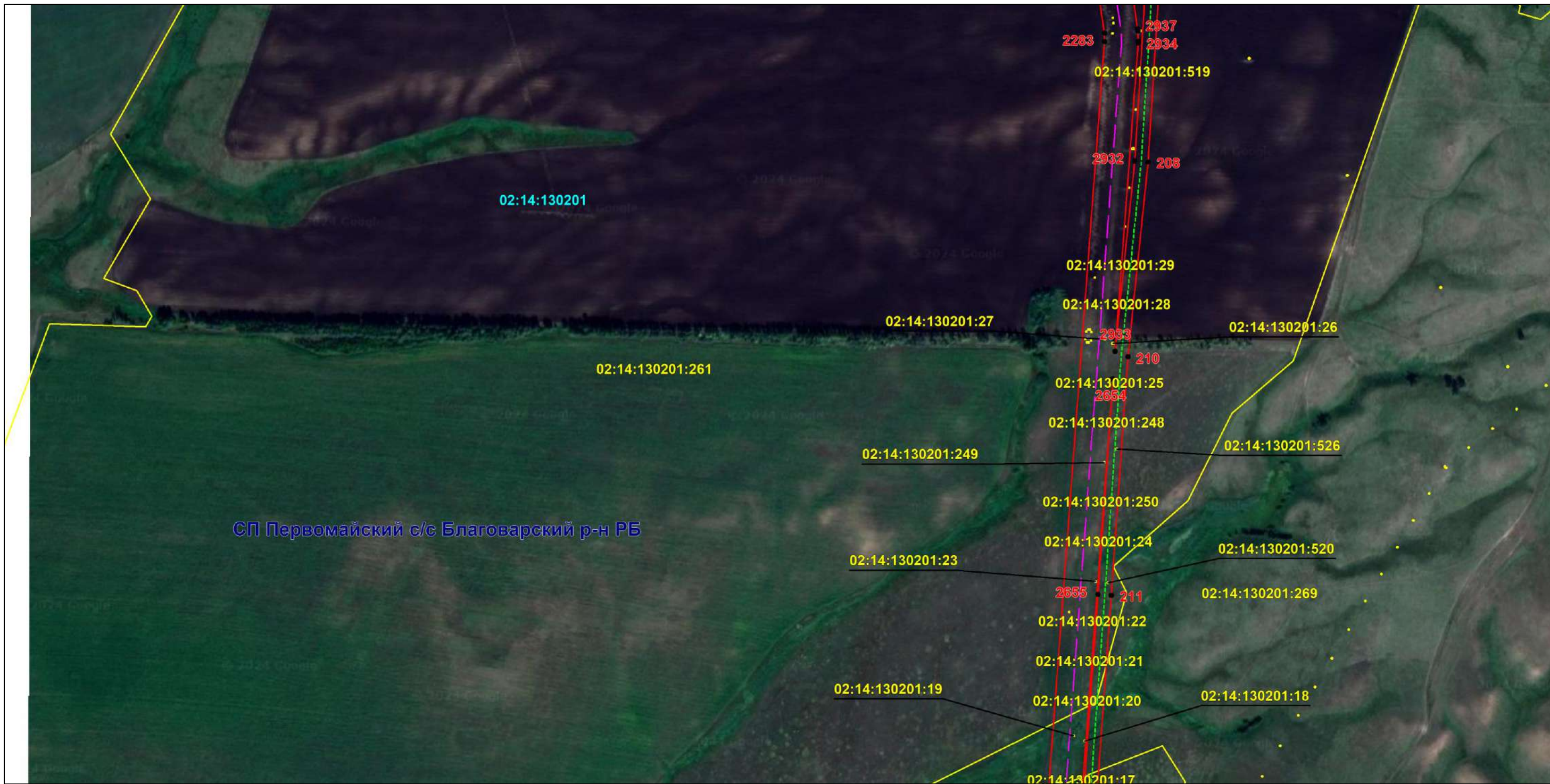


### ОПИСАНИЕ МЕСТОПОЛОЖЕНИЯ ГРАНИЦ

Публичный сервитут для использования земель и земельных участков в целях эксплуатации магистрального нефтепровода федерального значения "Магистральный нефтепровод "Калтасы-Языково-Салават" Туймазинское НУ"  
(наименование объекта, местоположение границ которого описано)

### Схема расположения границ публичного сервитута

Выносной лист №15



Масштаб 1:6000

Используемые условные знаки и обозначения: приведены на отдельной странице в конце раздела.

Подпись *Назаров Д. А.* Дата 18 января 2024 г.

Место для оттиска печати (при наличии) лица, составившего описание местоположения границ объекта

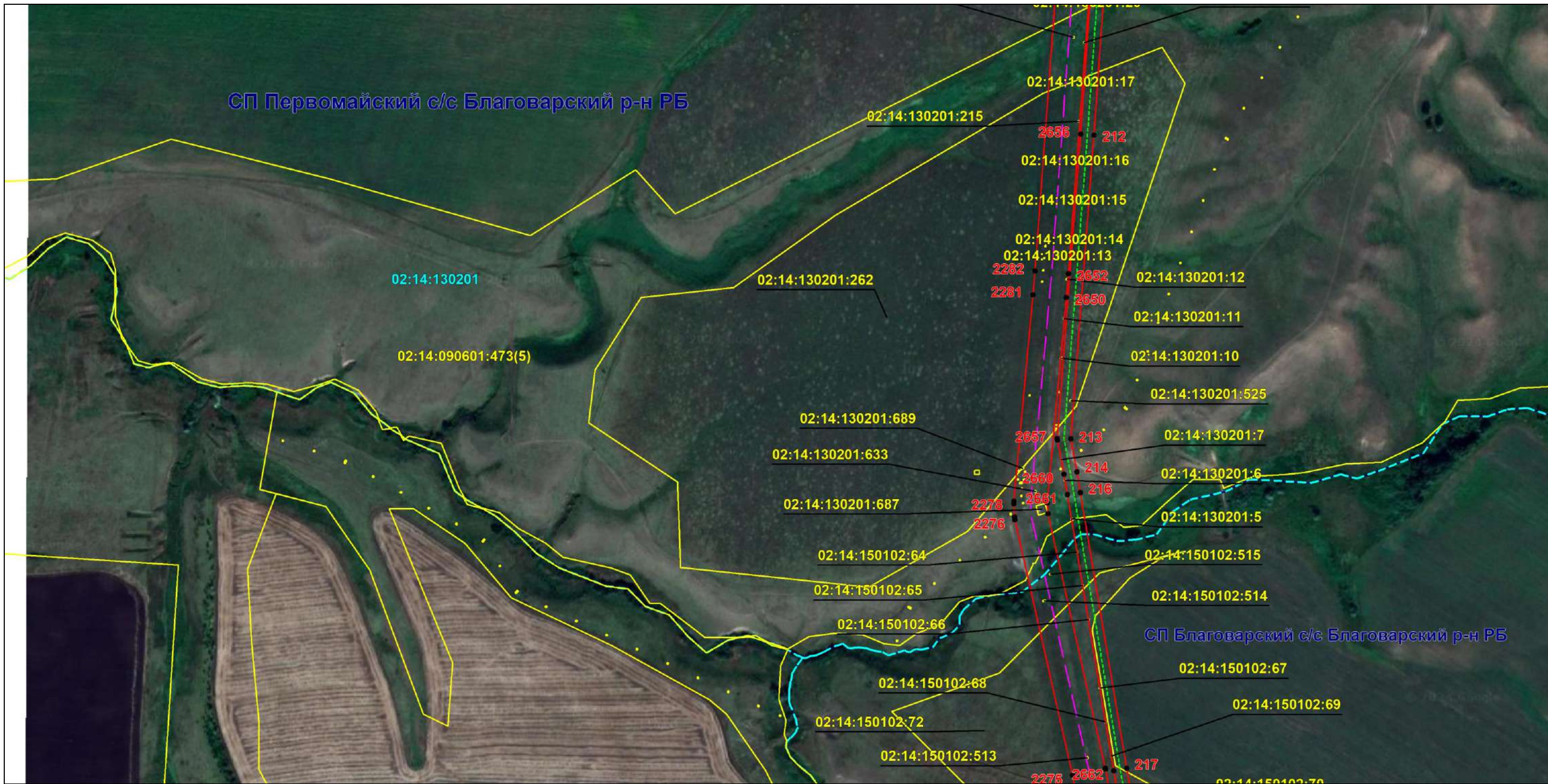


**ОПИСАНИЕ МЕСТОПОЛОЖЕНИЯ ГРАНИЦ**

**Публичный сервитут для использования земель и земельных участков в целях эксплуатации магистрального нефтепровода федерального значения "Магистральный нефтепровод "Калтасы-Языково-Салават" Туймазинское НУ"**  
(наименование объекта, местоположение границ которого описано)

**Схема расположения границ публичного сервитута**

Выносной лист №16



Масштаб 1:6000

Используемые условные знаки и обозначения: приведены на отдельной странице в конце раздела.

Подпись Назаров Д. А. Дата 18 января 2024 г.

Место для оттиска печати (при наличии) лица, составившего описание местоположения границ объекта



### ОПИСАНИЕ МЕСТОПОЛОЖЕНИЯ ГРАНИЦ

Публичный сервитут для использования земель и земельных участков в целях эксплуатации магистрального нефтепровода федерального значения "Магистральный нефтепровод "Калтасы-Языково-Салават" Туймазинское НУ"  
(наименование объекта, местоположение границ которого описано)

### Схема расположения границ публичного сервитута

Выносной лист №17



Масштаб 1:6000

Используемые условные знаки и обозначения: приведены на отдельной странице в конце раздела.

Подпись *Назаров Д. А.* Дата 18 января 2024 г.

Место для оттиска печати (при наличии) лица, составившего описание местоположения границ объекта



### ОПИСАНИЕ МЕСТОПОЛОЖЕНИЯ ГРАНИЦ

Публичный сервитут для использования земель и земельных участков в целях эксплуатации магистрального нефтепровода федерального значения "Магистральный нефтепровод "Калтасы-Языково-Салават" Туймазинское НУ"  
(наименование объекта, местоположение границ которого описано)

### Схема расположения границ публичного сервитута

Выносной лист №18



Масштаб 1:6000

Используемые условные знаки и обозначения: приведены на отдельной странице в конце раздела.

Подпись *Назаров Д. А.* Дата 18 января 2024 г.

Место для оттиска печати (при наличии) лица, составившего описание местоположения границ объекта



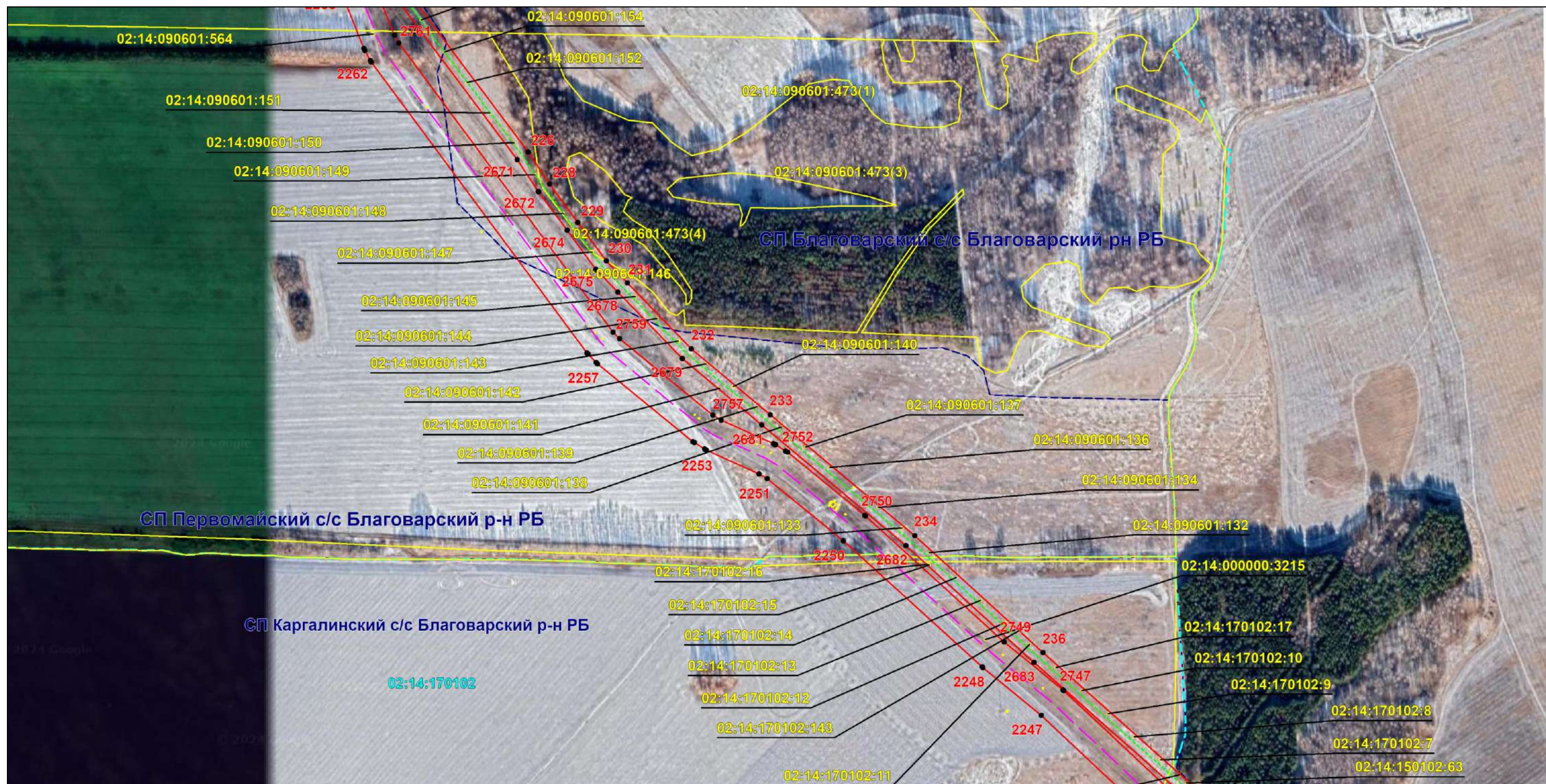
## ОПИСАНИЕ МЕСТОПОЛОЖЕНИЯ ГРАНИЦ

Публичный сервитут для использования земель и земельных участков в целях эксплуатации магистрального нефтепровода федерального значения "Магистральный нефтепровод "Калтасы-Языково-Салават" Туймазинское НУ"

(наименование объекта, местоположение границ которого описано)

## Схема расположения границ публичного сервитута

Выносной лист №19



Масштаб 1:6000

Используемые условные знаки и обозначения: приведены на отдельной странице в конце раздела.

Подпись *Назаров Д. А.* Дата 18 января 2024 г.

Место для оттиска печати (при наличии) лица, составившего описание местоположения границ объекта



ОПИСАНИЕ МЕСТОПОЛОЖЕНИЯ ГРАНИЦ  
Публичный сервитут для использования земель и земельных участков в целях эксплуатации магистрального нефтепровода федерального значения "Магистральный нефтепровод "Калтасы-Языково-Салават" Туймазинское НУ"  
(наименование объекта, местоположение границ которого описано)

## Схема расположения границ публичного сервитута

Выносной лист №20



Масштаб 1:6000

Используемые условные знаки и обозначения: приведены на отдельной странице в конце раздела.

Подпись *Назаров Д. А.* Дата 18 января 2024 г.

Место для оттиска печати (при наличии) лица, составившего описание местоположения границ объекта

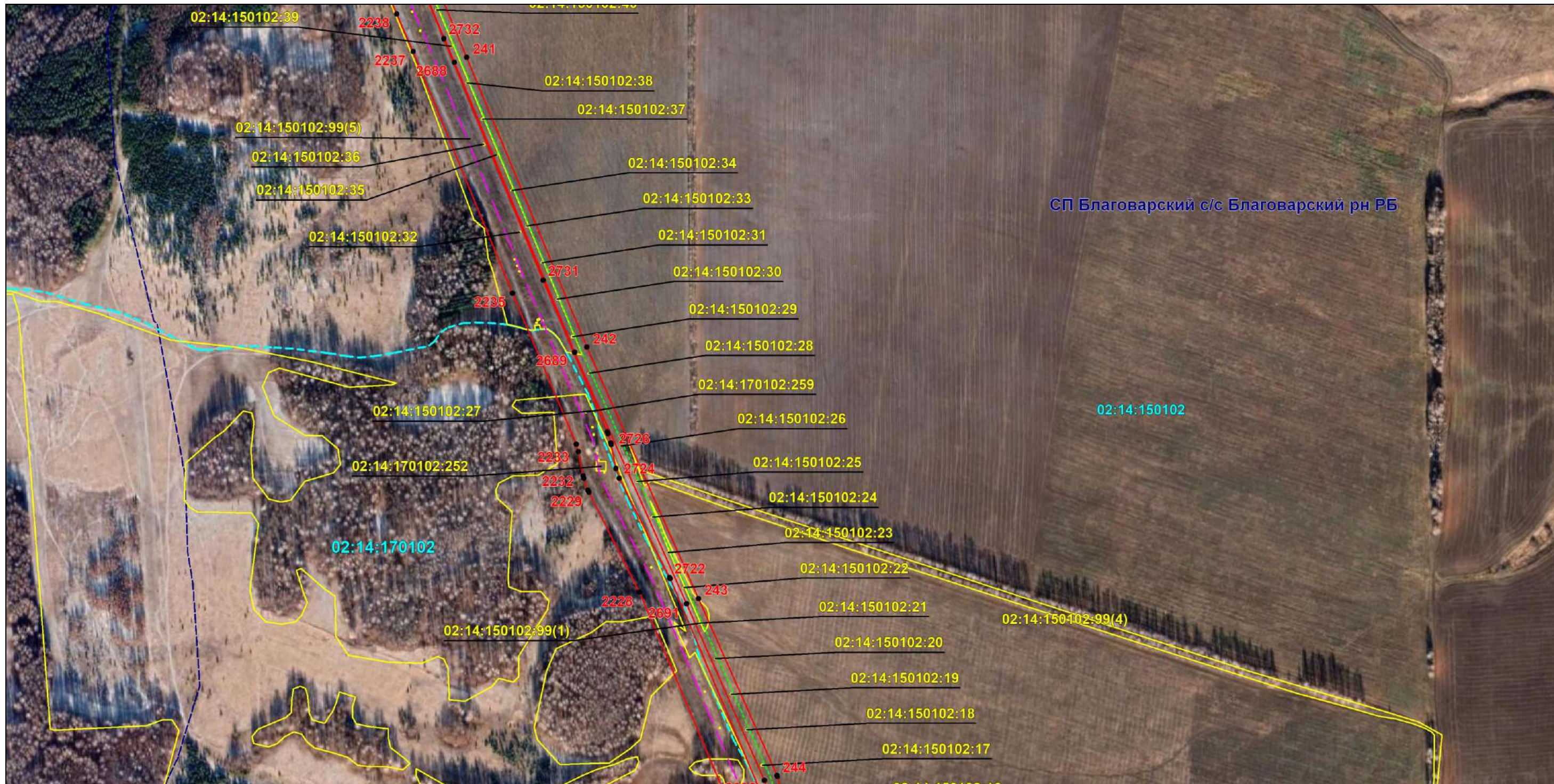


### ОПИСАНИЕ МЕСТОПОЛОЖЕНИЯ ГРАНИЦ

Публичный сервитут для использования земель и земельных участков в целях эксплуатации магистрального нефтепровода федерального значения "Магистральный нефтепровод "Калтасы-Языково-Салават" Туймазинское НУ"  
(наименование объекта, местоположение границ которого описано)

### Схема расположения границ публичного сервитута

Выносной лист №21



Масштаб 1:6000

Используемые условные знаки и обозначения: приведены на отдельной странице в конце раздела.

Подпись *Назаров Д. А.* Дата 18 января 2024 г.

Место для оттиска печати (при наличии) лица, составившего описание местоположения границ объекта





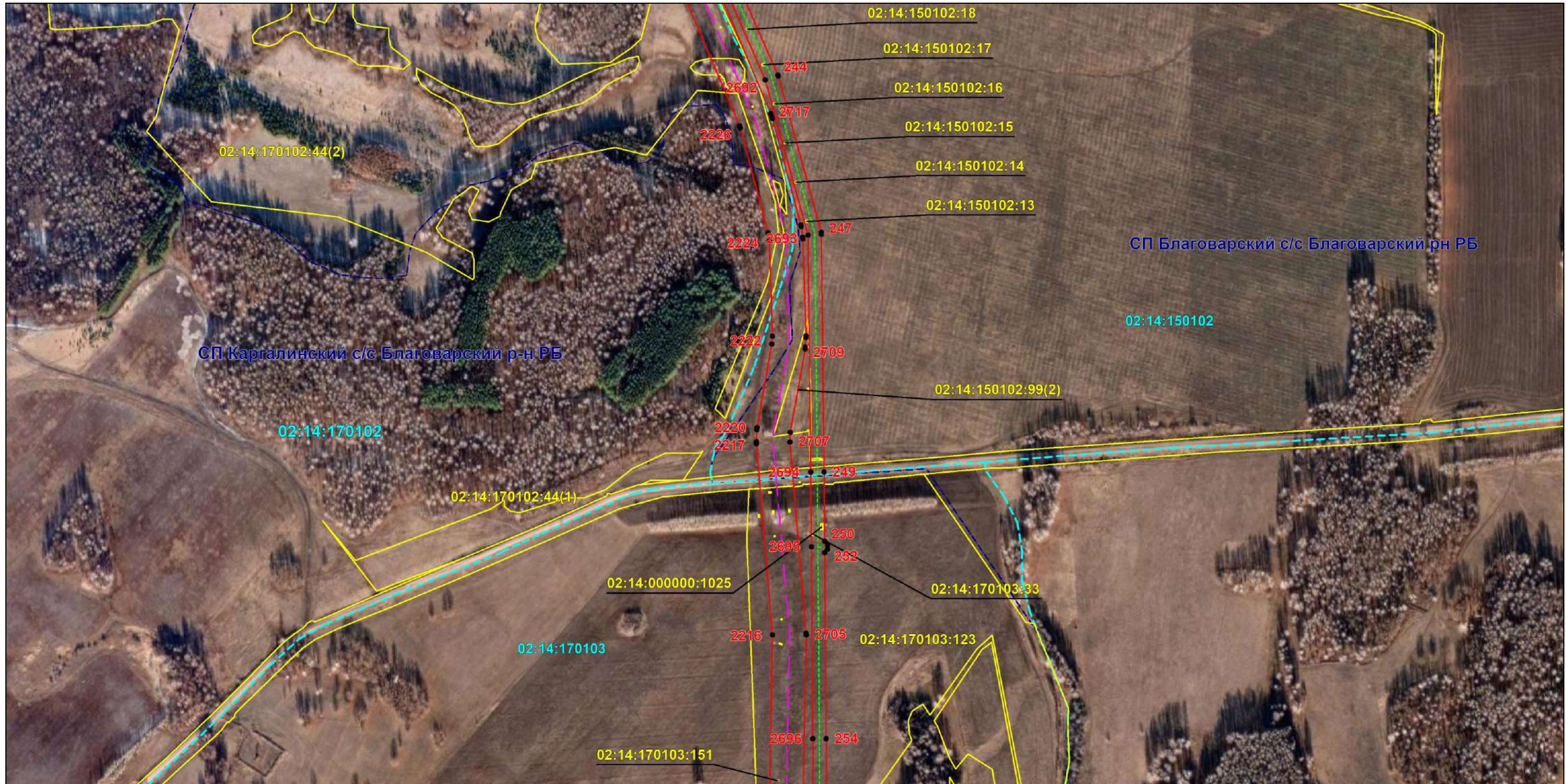
### ОПИСАНИЕ МЕСТОПОЛОЖЕНИЯ ГРАНИЦ

Публичный сервитут для использования земель и земельных участков в целях эксплуатации магистрального нефтепровода федерального значения "Магистральный нефтепровод "Калтасы-Языково-Салават" Туймазинское НУ"

(наименование объекта, местоположение границ которого описано)

### Схема расположения границ публичного сервитута

Выносной лист №22



Масштаб 1:6000

Используемые условные знаки и обозначения: приведены на отдельной странице в конце раздела.

Подпись *Назаров Д. А.* Дата *18 января 2024 г.*

Место для оттиска печати (при наличии) лица, составившего описание местоположения границ объекта



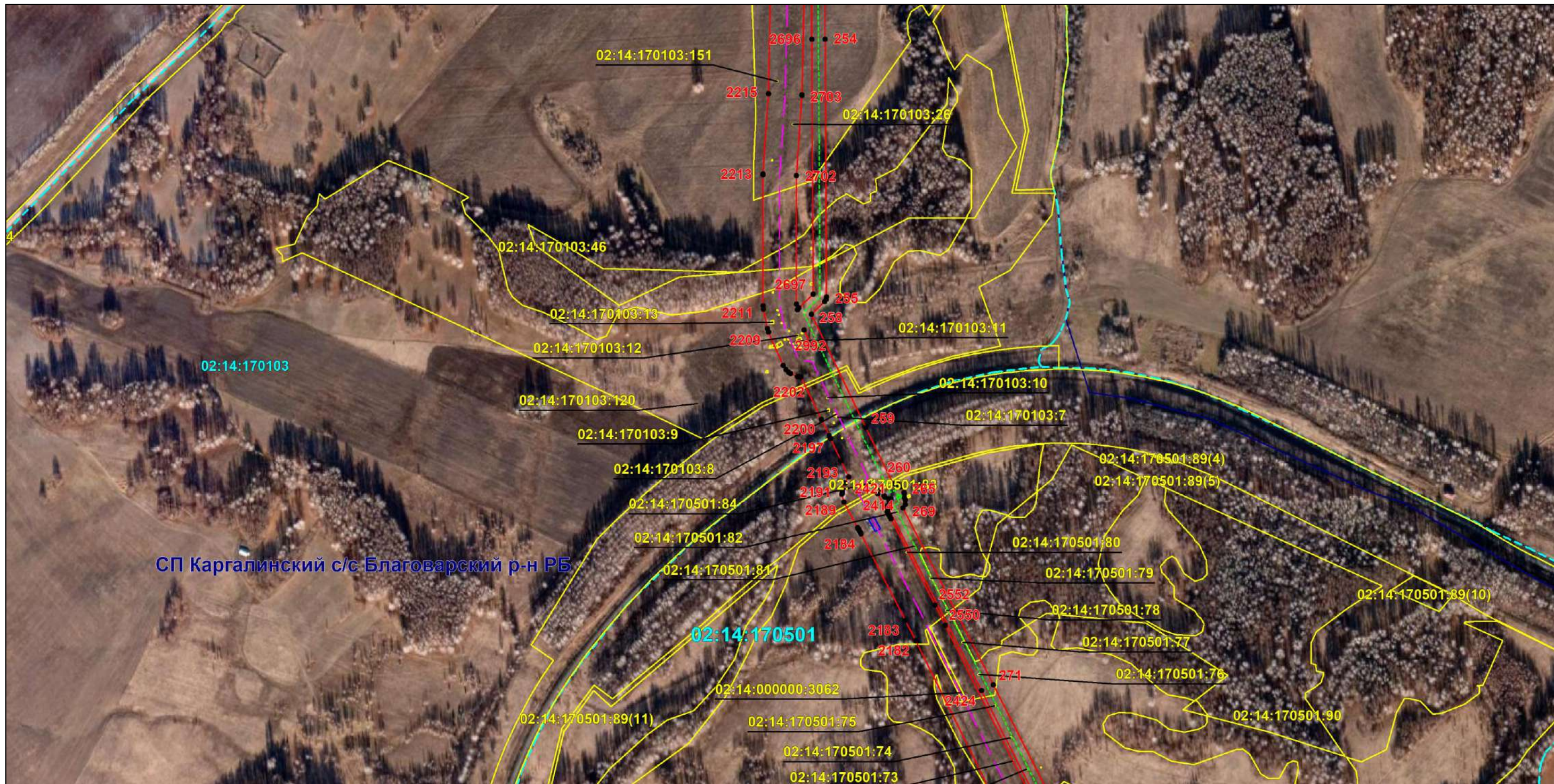
### ОПИСАНИЕ МЕСТОПОЛОЖЕНИЯ ГРАНИЦ

Публичный сервитут для использования земель и земельных участков в целях эксплуатации магистрального нефтепровода федерального значения "Магистральный нефтепровод "Калтасы-Языково-Салават" Туймазинское НУ"

(наименование объекта, местоположение границ которого описано)

### Схема расположения границ публичного сервитута

Выносной лист №23



Масштаб 1:6000

Используемые условные знаки и обозначения: приведены на отдельной странице в конце раздела.

Подпись *Назаров Д. А.* Дата 18 января 2024 г.

Место для оттиска печати (при наличии) лица, составившего описание местоположения границ объекта



## ОПИСАНИЕ МЕСТОПОЛОЖЕНИЯ ГРАНИЦ

Публичный сервитут для использования земель и земельных участков в целях эксплуатации магистрального нефтепровода федерального значения "Магистральный нефтепровод "Калтасы-Языково-Салават" Туймазинское НУ"

(наименование объекта, местоположение границ которого описано)

## Схема расположения границ публичного сервитута

Выносной лист №24



Масштаб 1:6000

Используемые условные знаки и обозначения: приведены на отдельной странице в конце раздела.

Подпись *Назаров Д. А.* Дата 18 января 2024 г.

Место для оттиска печати (при наличии) лица, составившего описание местоположения границ объекта



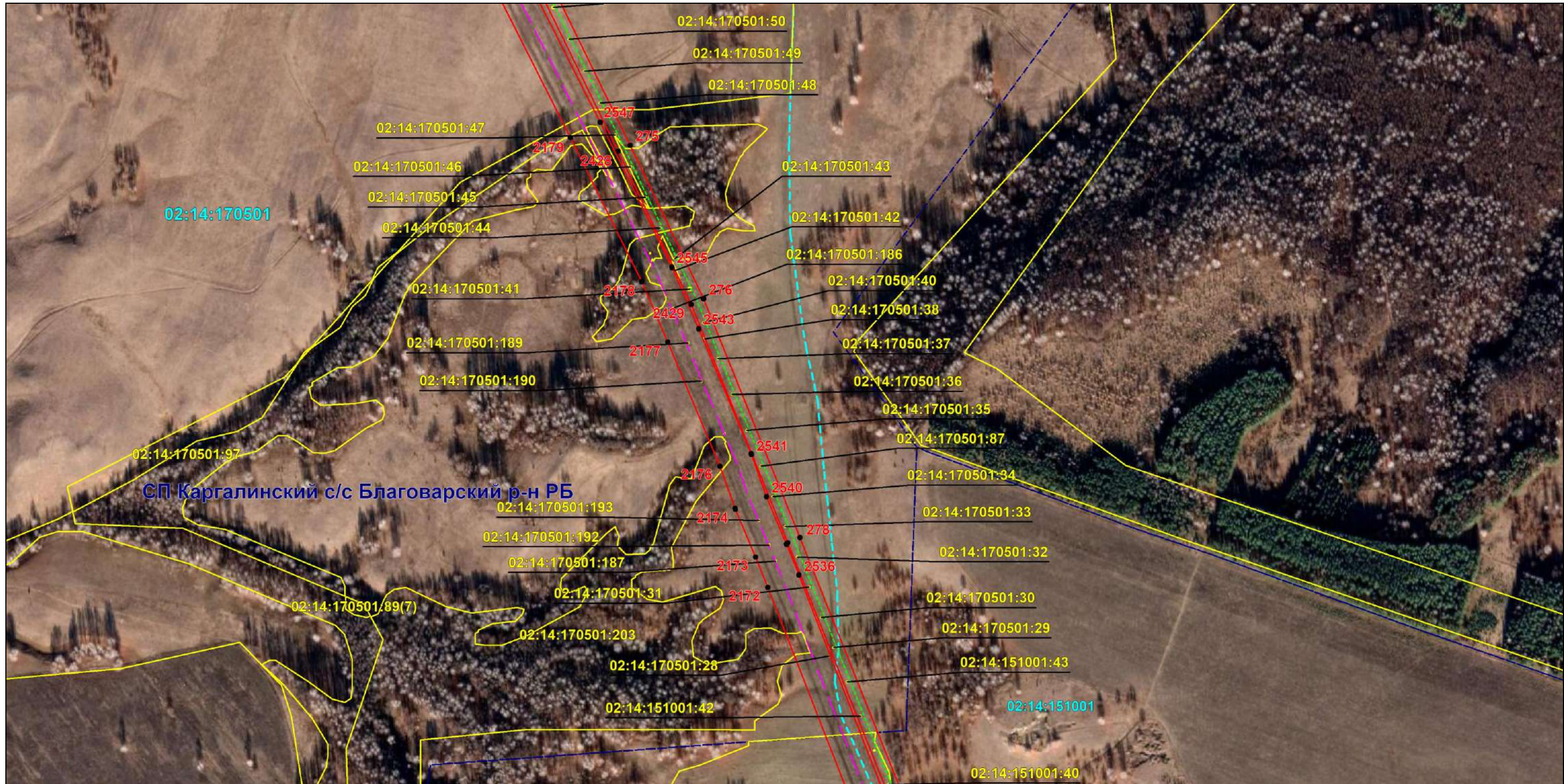
## ОПИСАНИЕ МЕСТОПОЛОЖЕНИЯ ГРАНИЦ

Публичный сервитут для использования земель и земельных участков в целях эксплуатации магистрального нефтепровода федерального значения "Магистральный нефтепровод "Калтасы-Языково-Салават" Туймазинское НУ"

(наименование объекта, местоположение границ которого описано)

## Схема расположения границ публичного сервитута

Выносной лист №25



Масштаб 1:6000

Используемые условные знаки и обозначения: приведены на отдельной странице в конце раздела.

Подпись *Назаров Д. А.* Дата 18 января 2024 г.

Место для оттиска печати (при наличии) лица, составившего описание местоположения границ объекта



## ОПИСАНИЕ МЕСТОПОЛОЖЕНИЯ ГРАНИЦ

Публичный сервитут для использования земель и земельных участков в целях эксплуатации магистрального нефтепровода федерального значения "Магистральный нефтепровод "Калтасы-Языково-Салават" Туймазинское НУ"

(наименование объекта, местоположение границ которого описано)

## Схема расположения границ публичного сервитута

Выносной лист №26



Масштаб 1:6000

Используемые условные знаки и обозначения: приведены на отдельной странице в конце раздела.

Подпись *Назаров Д. А.* Дата 18 января 2024 г.

Место для оттиска печати (при наличии) лица, составившего описание местоположения границ объекта

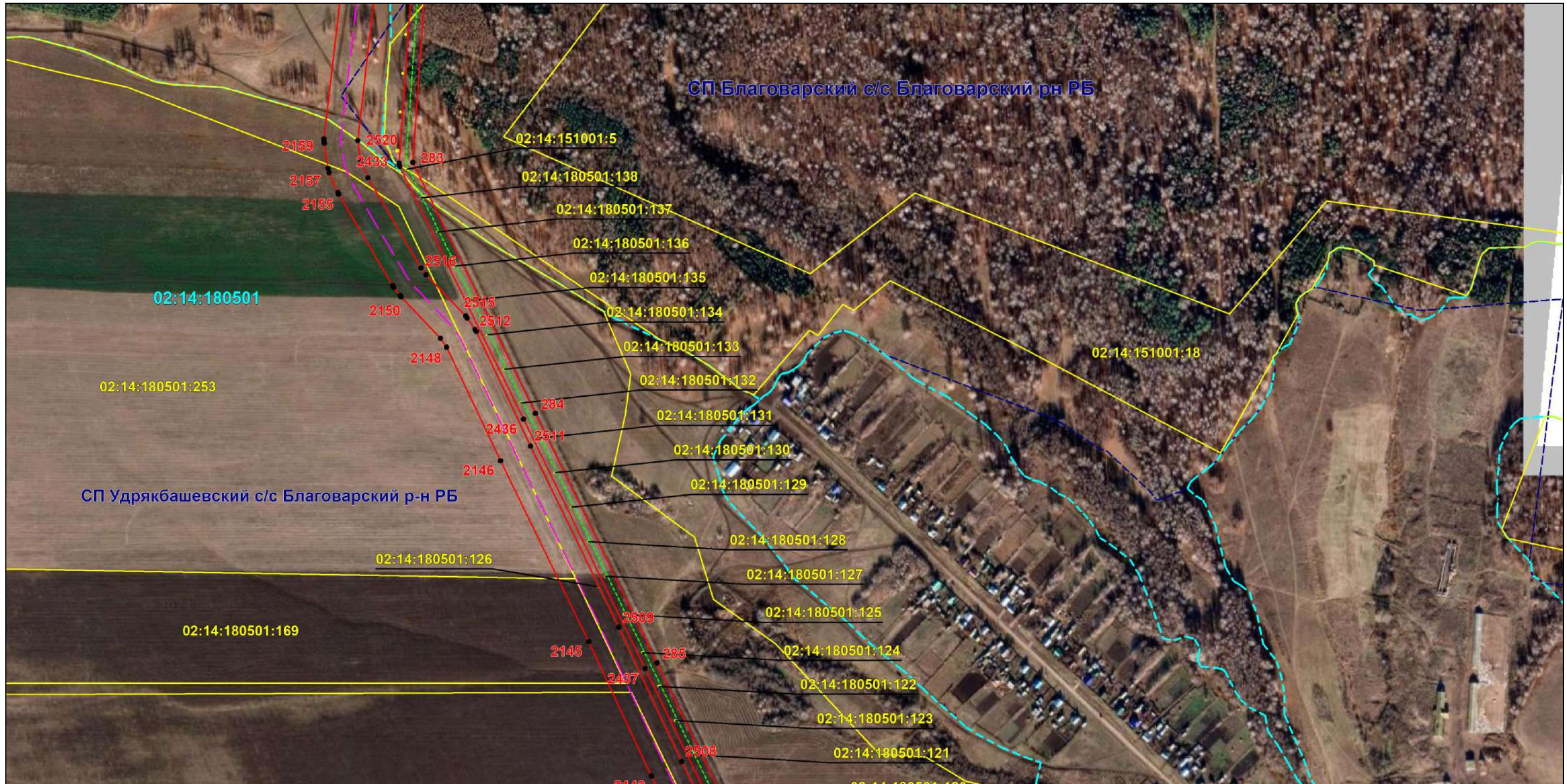


### ОПИСАНИЕ МЕСТОПОЛОЖЕНИЯ ГРАНИЦ

Публичный сервитут для использования земель и земельных участков в целях эксплуатации магистрального нефтепровода федерального значения "Магистральный нефтепровод "Калтасы-Языково-Салават" Туймазинское НУ"  
(наименование объекта, местоположение границ которого описано)

### Схема расположения границ публичного сервитута

Выносной лист №27



Масштаб 1:6000

Используемые условные знаки и обозначения: приведены на отдельной странице в конце раздела.

Подпись *Назаров Д. А.* Дата 18 января 2024 г.

Место для оттиска печати (при наличии) лица, составившего описание местоположения границ объекта



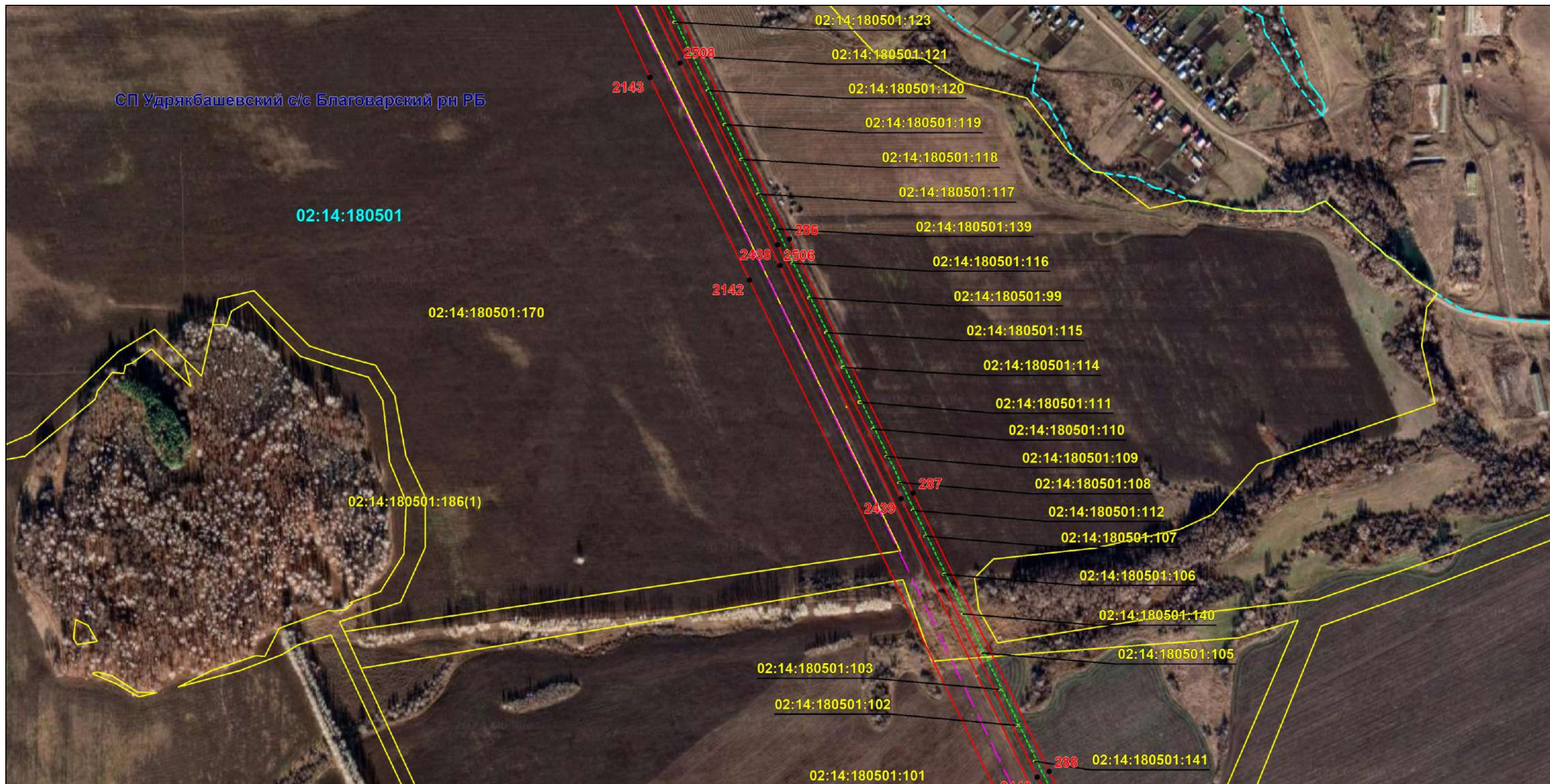
## ОПИСАНИЕ МЕСТОПОЛОЖЕНИЯ ГРАНИЦ

Публичный сервитут для использования земель и земельных участков в целях эксплуатации магистрального нефтепровода федерального значения "Магистральный нефтепровод "Калтасы-Языково-Салават" Туймазинское НУ"

(наименование объекта, местоположение границ которого описано)

## Схема расположения границ публичного сервитута

Выносной лист №28



Масштаб 1:6000

Используемые условные знаки и обозначения: приведены на отдельной странице в конце раздела.

Подпись *Назаров Д. А.* Дата 18 января 2024 г.

Место для оттиска печати (при наличии) лица, составившего описание местоположения границ объекта

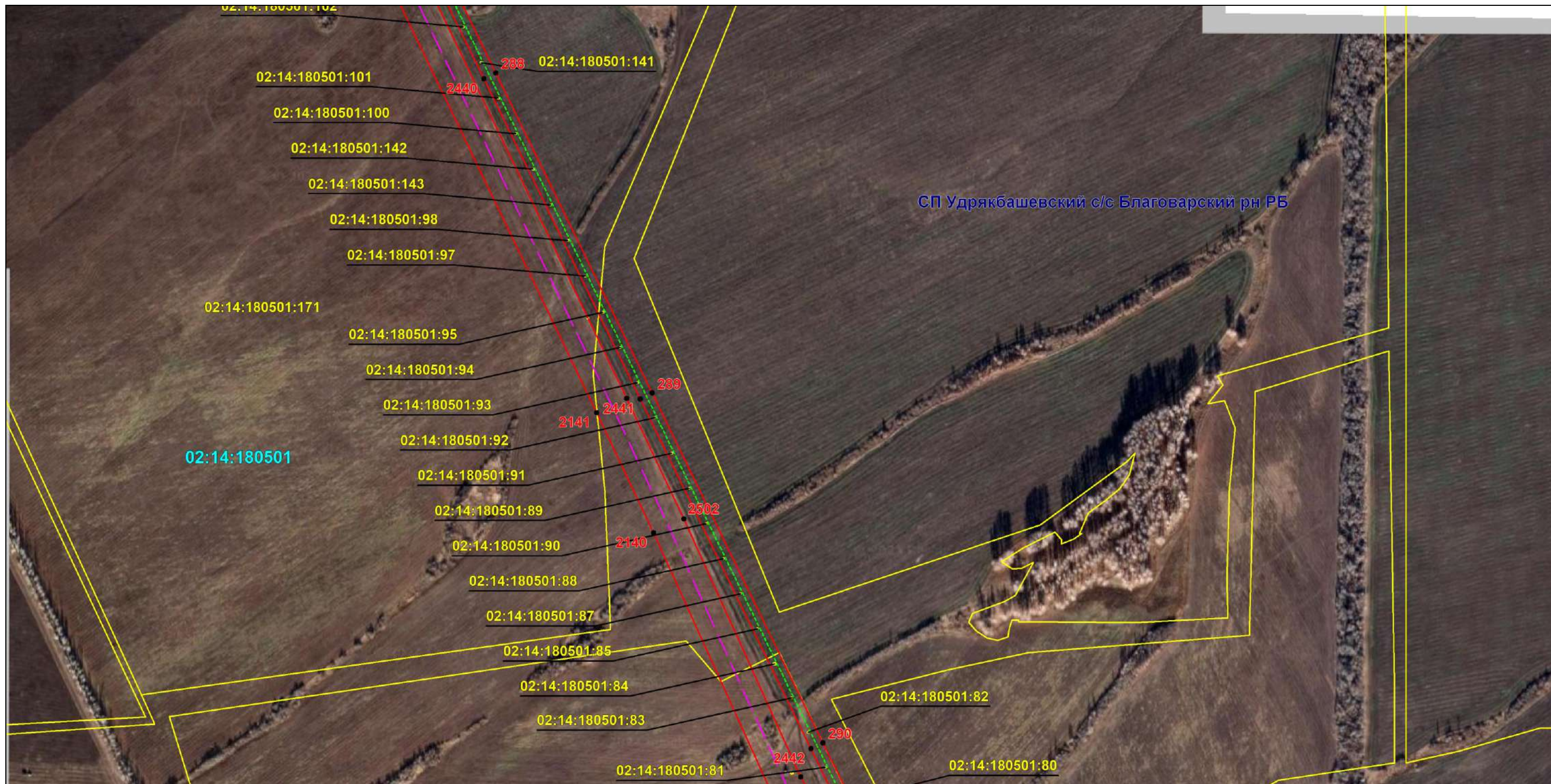


### ОПИСАНИЕ МЕСТОПОЛОЖЕНИЯ ГРАНИЦ

Публичный сервитут для использования земель и земельных участков в целях эксплуатации магистрального нефтепровода федерального значения "Магистральный нефтепровод "Калтасы-Языково-Салават" Туймазинское НУ"  
(наименование объекта, местоположение границ которого описано)

### Схема расположения границ публичного сервитута

Выносной лист №29



Масштаб 1:6000

Используемые условные знаки и обозначения: приведены на отдельной странице в конце раздела.

Подпись *Назаров Д. А.* Дата 18 января 2024 г.

Место для оттиска печати (при наличии) лица, составившего описание местоположения границ объекта



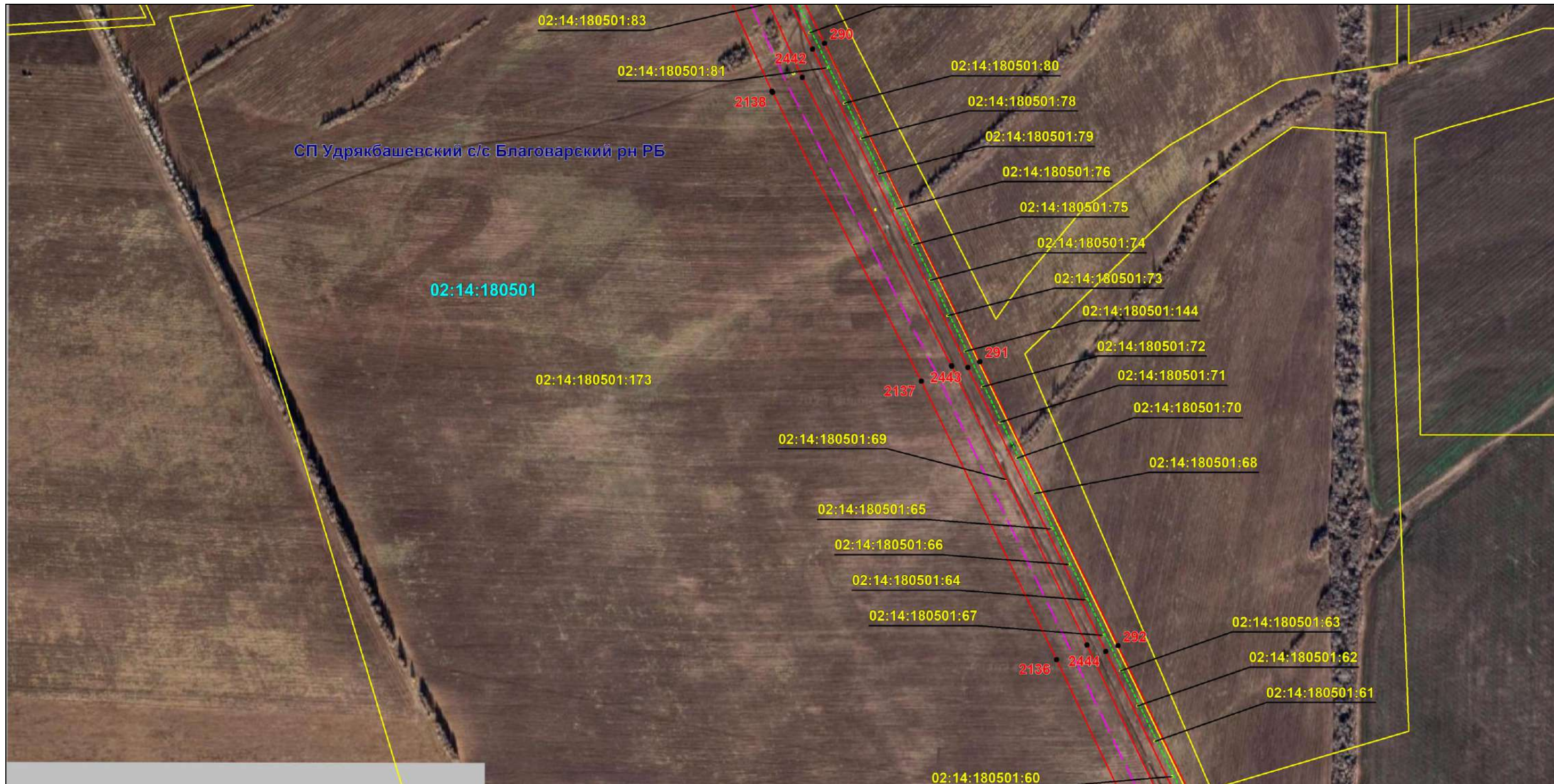


### ОПИСАНИЕ МЕСТОПОЛОЖЕНИЯ ГРАНИЦ

Публичный сервитут для использования земель и земельных участков в целях эксплуатации магистрального нефтепровода федерального значения "Магистральный нефтепровод "Калтасы-Языково-Салават" Туймазинское НУ"  
(наименование объекта, местоположение границ которого описано)

### Схема расположения границ публичного сервитута

Выносной лист №30



Масштаб 1:6000

Используемые условные знаки и обозначения: приведены на отдельной странице в конце раздела.

Подпись *Назаров Д. А.* Дата 18 января 2024 г.

Место для оттиска печати (при наличии) лица, составившего описание местоположения границ объекта

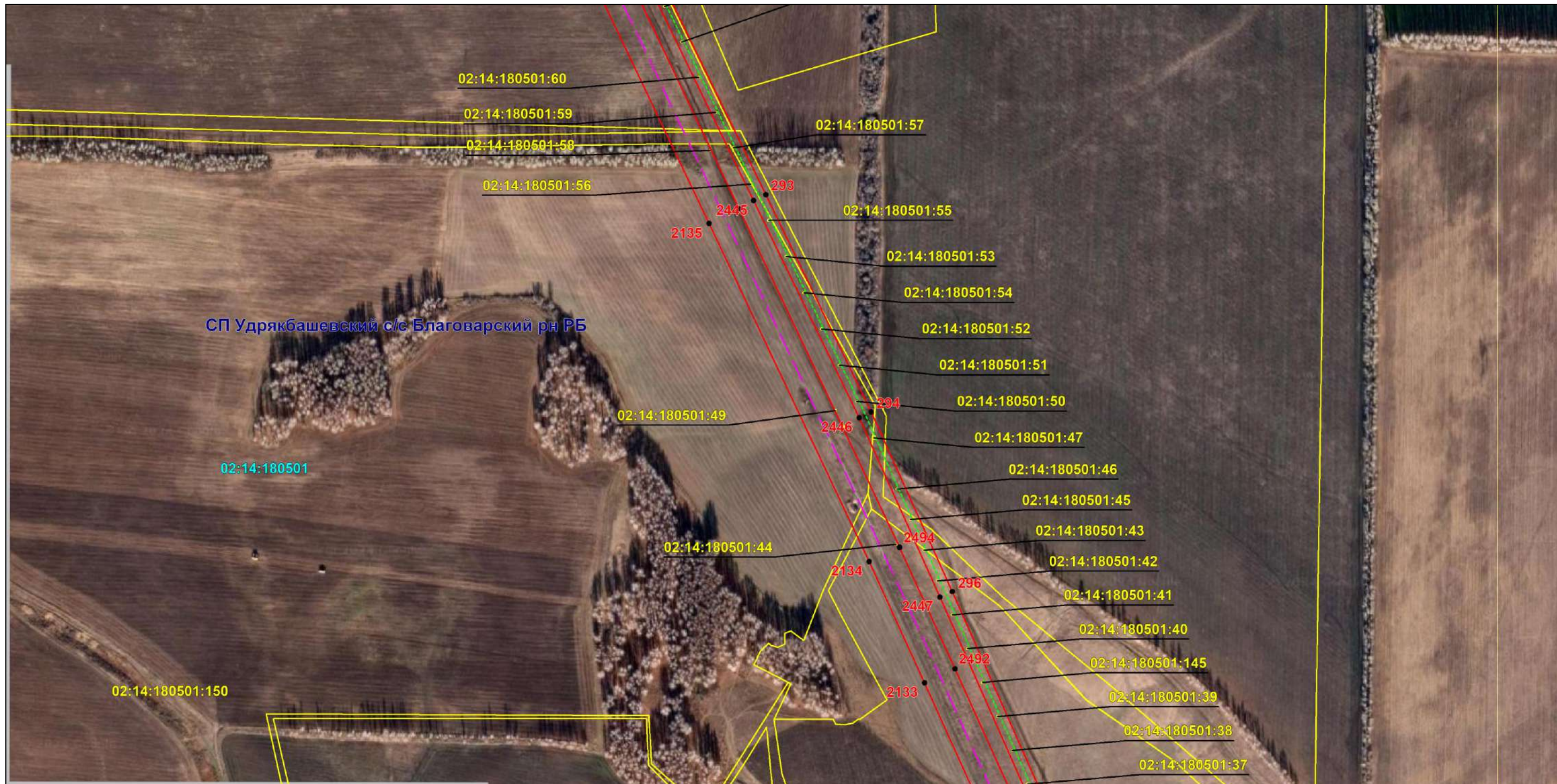


### ОПИСАНИЕ МЕСТОПОЛОЖЕНИЯ ГРАНИЦ

Публичный сервитут для использования земель и земельных участков в целях эксплуатации магистрального нефтепровода федерального значения "Магистральный нефтепровод "Калтасы-Языково-Салават" Туймазинское НУ"  
(наименование объекта, местоположение границ которого описано)

### Схема расположения границ публичного сервитута

Выносной лист №31



Масштаб 1:6000

Используемые условные знаки и обозначения: приведены на отдельной странице в конце раздела.

Подпись *Назаров Д. А.* Дата 18 января 2024 г.

Место для оттиска печати (при наличии) лица, составившего описание местоположения границ объекта




### ОПИСАНИЕ МЕСТОПОЛОЖЕНИЯ ГРАНИЦ

Публичный сервитут для использования земель и земельных участков в целях эксплуатации магистрального нефтепровода федерального значения "Магистральный нефтепровод "Калтасы-Языково-Салават" Туймазинское НУ"  
(наименование объекта, местоположение границ которого описано)

### Схема расположения границ публичного сервитута

Выносной лист №32



Масштаб 1:6000

Используемые условные знаки и обозначения: приведены на отдельной странице в конце раздела.

Подпись *Назаров Д. А.* Дата 18 января 2024 г.

Место для оттиска печати (при наличии) лица, составившего описание местоположения границ объекта

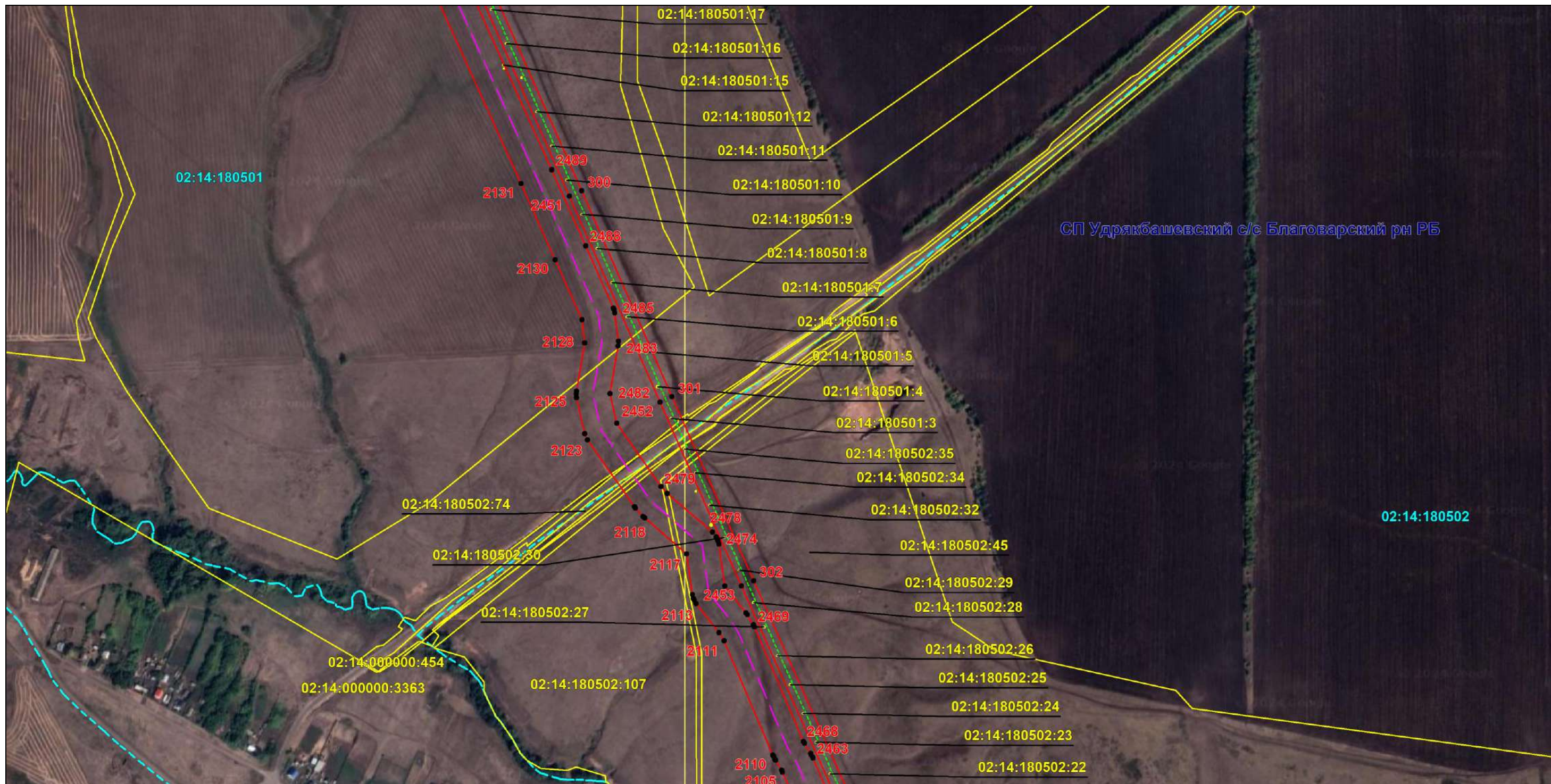


### ОПИСАНИЕ МЕСТОПОЛОЖЕНИЯ ГРАНИЦ

Публичный сервитут для использования земель и земельных участков в целях эксплуатации магистрального нефтепровода федерального значения "Магистральный нефтепровод "Калтасы-Языково-Салават" Туймазинское НУ"  
(наименование объекта, местоположение границ которого описано)

### Схема расположения границ публичного сервитута

Выносной лист №33



Масштаб 1:6000

Используемые условные знаки и обозначения: приведены на отдельной странице в конце раздела.

Подпись *Назаров Д. А.* Дата 18 января 2024 г.

Место для оттиска печати (при наличии) лица, составившего описание местоположения границ объекта

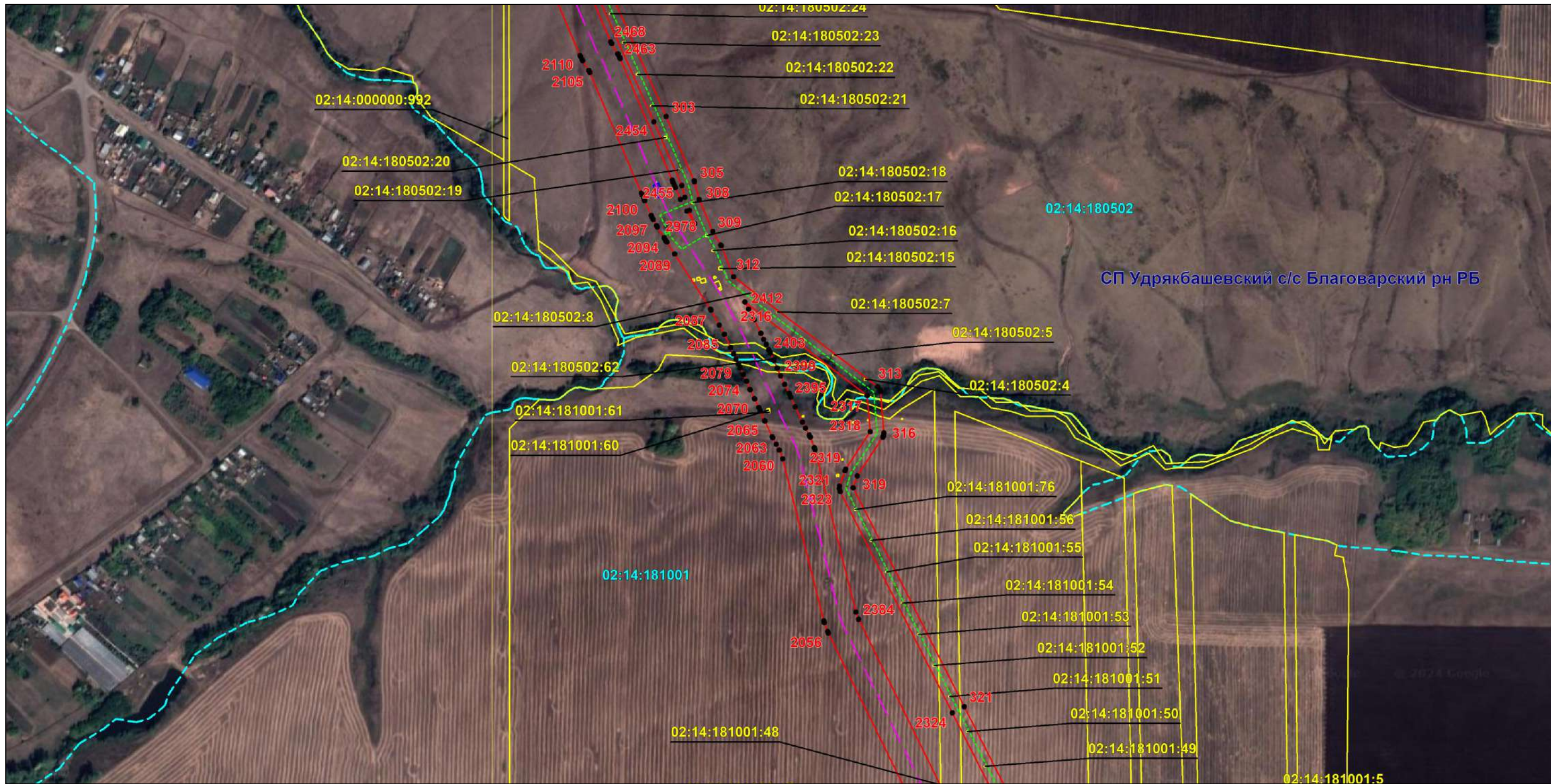


### ОПИСАНИЕ МЕСТОПОЛОЖЕНИЯ ГРАНИЦ

Публичный сервитут для использования земель и земельных участков в целях эксплуатации магистрального нефтепровода федерального значения "Магистральный нефтепровод "Калтасы-Языково-Салават" Туймазинское НУ"  
(наименование объекта, местоположение границ которого описано)

### Схема расположения границ публичного сервитута

Выносной лист №34



Масштаб 1:6000

Используемые условные знаки и обозначения: приведены на отдельной странице в конце раздела.

Подпись *Назаров Д. А.* Дата 18 января 2024 г.

Место для оттиска печати (при наличии) лица, составившего описание местоположения границ объекта



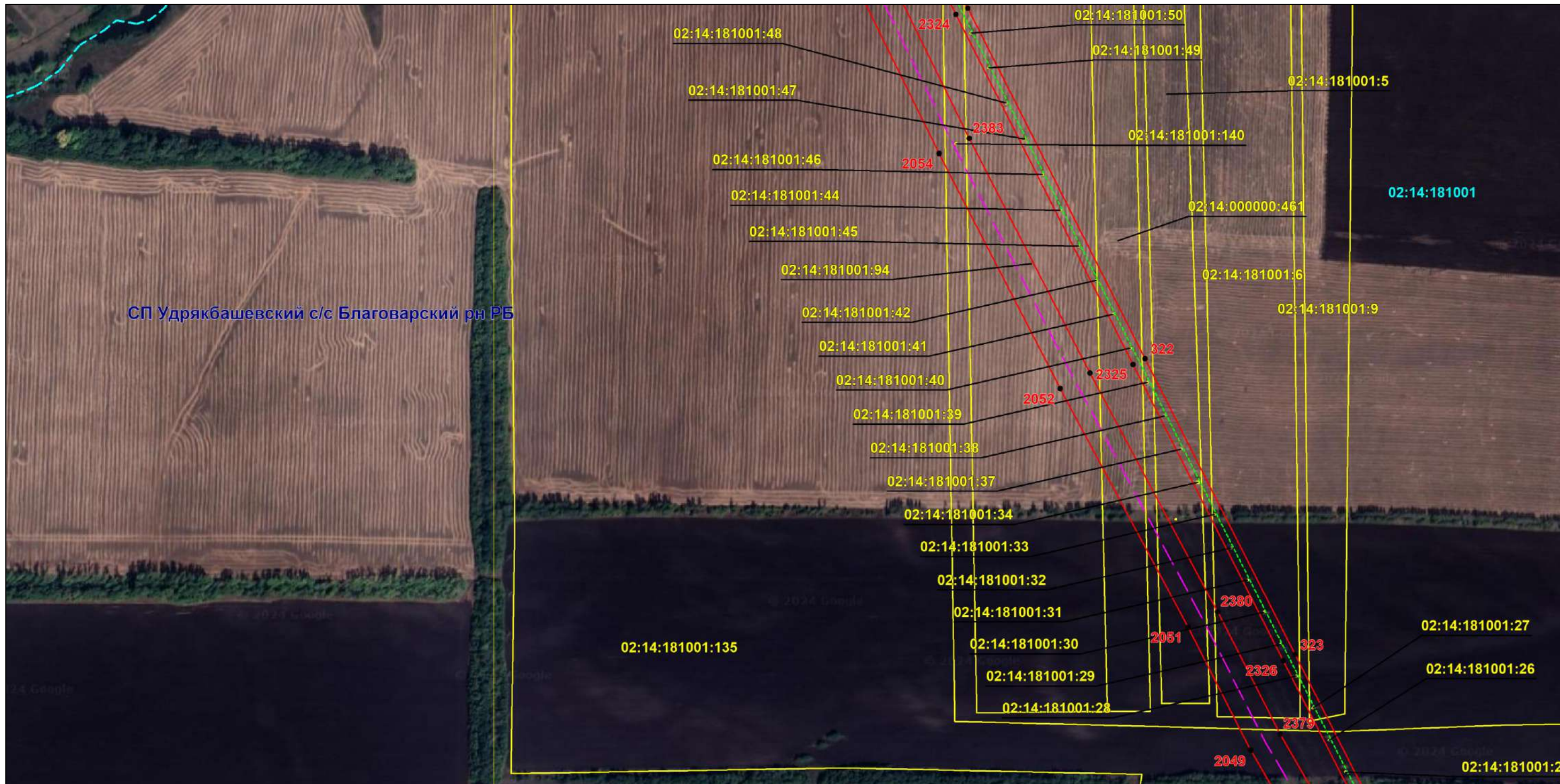
### ОПИСАНИЕ МЕСТОПОЛОЖЕНИЯ ГРАНИЦ

Публичный сервитут для использования земель и земельных участков в целях эксплуатации магистрального нефтепровода федерального значения "Магистральный нефтепровод "Калтасы-Языково-Салават" Туймазинское НУ"

(наименование объекта, местоположение границ которого описано)

### Схема расположения границ публичного сервитута

Выносной лист №35



СП Удрякбашевский с/с Благоварский рн РБ

Масштаб 1:6000

Используемые условные знаки и обозначения: приведены на отдельной странице в конце раздела.

Подпись *Назаров Д. А.* Дата 18 января 2024 г.

Место для оттиска печати (при наличии) лица, составившего описание местоположения границ объекта

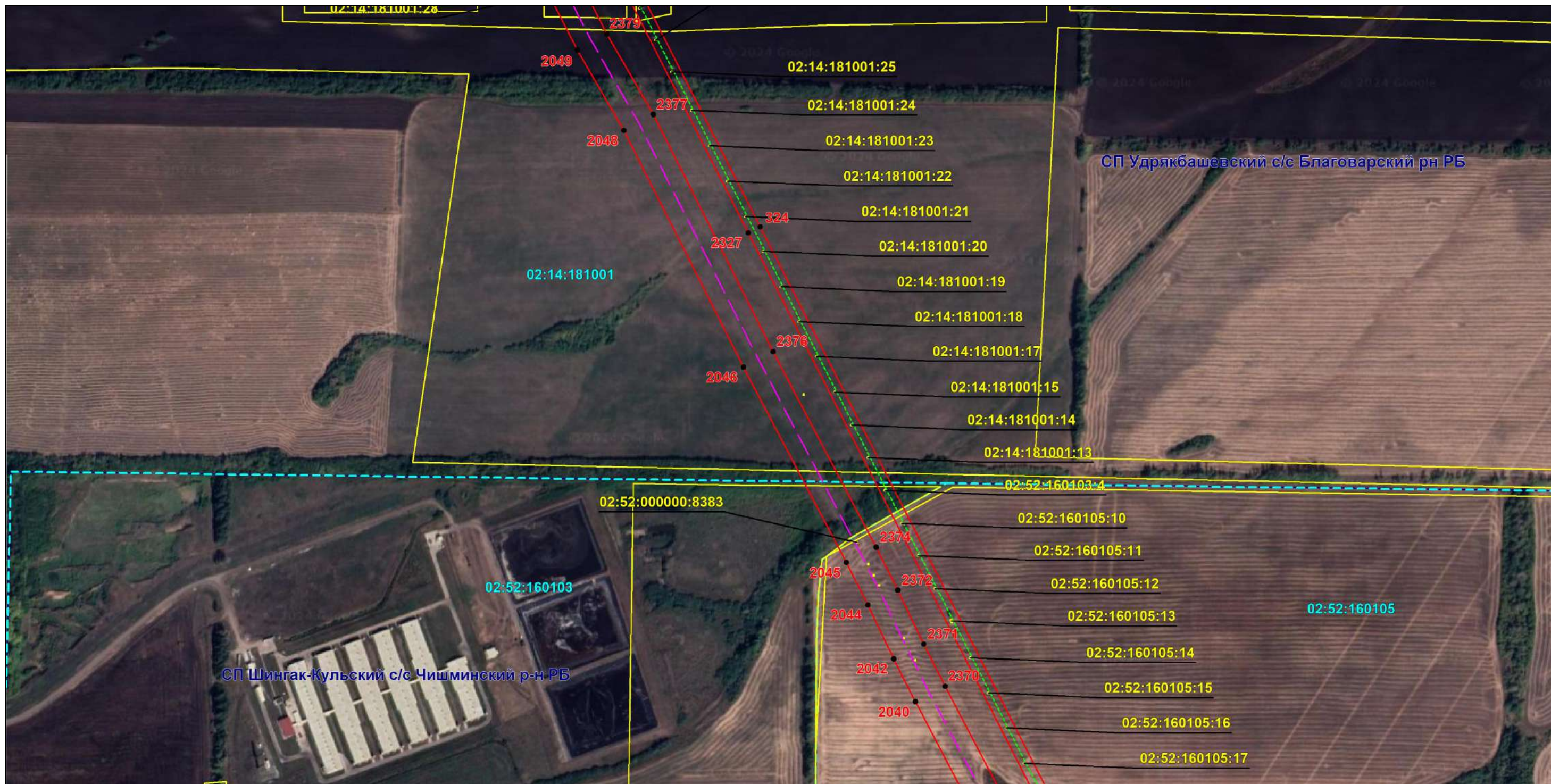


### ОПИСАНИЕ МЕСТОПОЛОЖЕНИЯ ГРАНИЦ

Публичный сервитут для использования земель и земельных участков в целях эксплуатации магистрального нефтепровода федерального значения "Магистральный нефтепровод "Калтасы-Языково-Салават" Туймазинское НУ"  
(наименование объекта, местоположение границ которого описано)

### Схема расположения границ публичного сервитута

Выносной лист №36



Масштаб 1:6000

Используемые условные знаки и обозначения: приведены на отдельной странице в конце раздела.

Подпись *Назаров Д. А.* Дата 18 января 2024 г.

Место для оттиска печати (при наличии) лица, составившего описание местоположения границ объекта



**ОПИСАНИЕ МЕСТОПОЛОЖЕНИЯ ГРАНИЦ**

Публичный сервитут для использования земель и земельных участков в целях эксплуатации магистрального нефтепровода федерального значения "Магистральный нефтепровод "Калтасы-Языково-Салават" Туймазинское НУ"  
(наименование объекта, местоположение границ которого описано)

**Схема расположения границ публичного сервитута**

Выносной лист №37



Масштаб 1:6000

Используемые условные знаки и обозначения: приведены на отдельной странице в конце раздела.

Подпись *Назаров Д. А.* Дата 18 января 2024 г.

Место для оттиска печати (при наличии) лица, составившего описание местоположения границ объекта



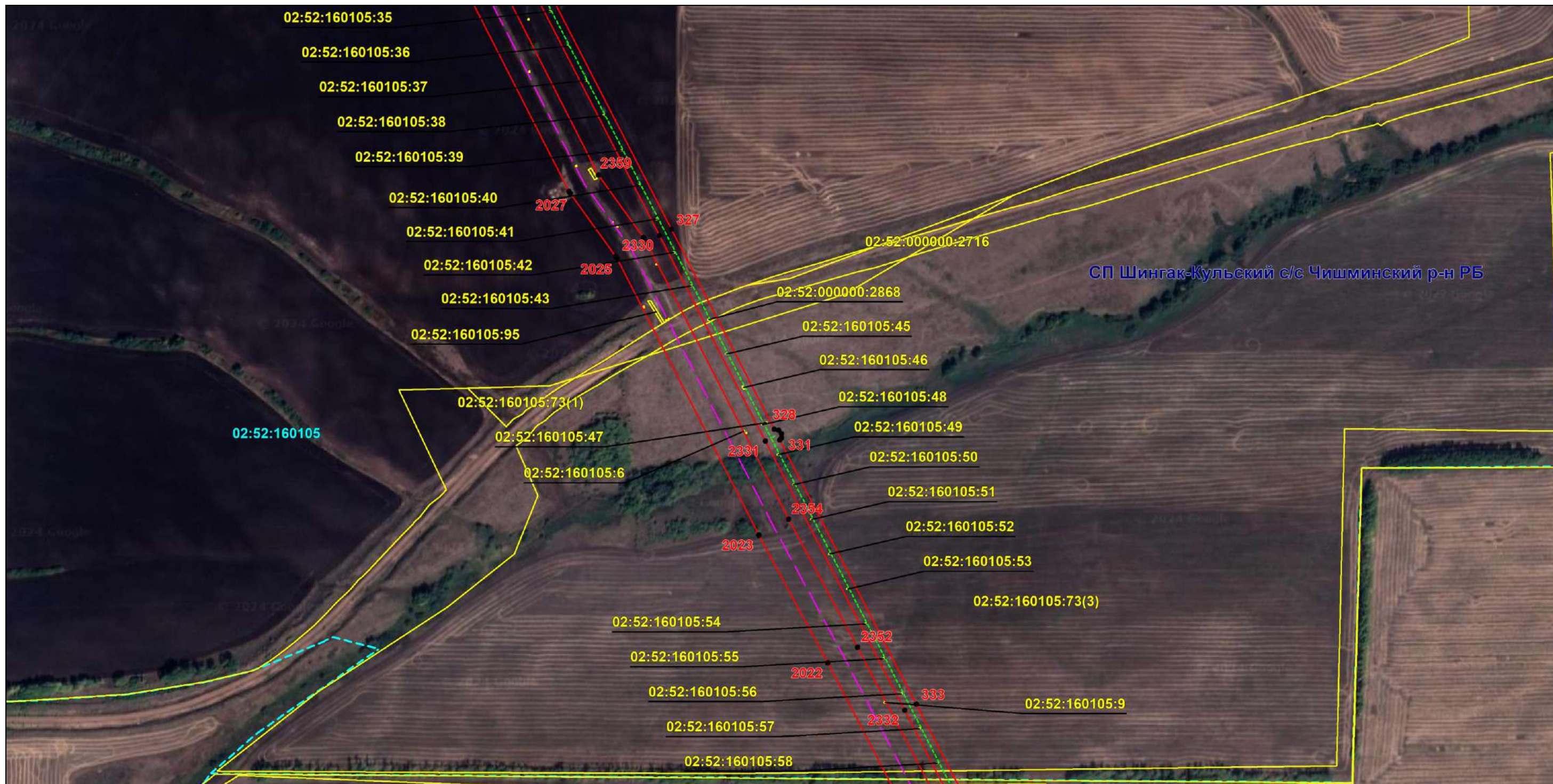


## ОПИСАНИЕ МЕСТОПОЛОЖЕНИЯ ГРАНИЦ

Публичный сервитут для использования земель и земельных участков в целях эксплуатации магистрального нефтепровода федерального значения "Магистральный нефтепровод "Калтасы-Языково-Салават" Туймазинское НУ"  
(наименование объекта, местоположение границ которого описано)

## Схема расположения границ публичного сервитута

Выносной лист №38



Масштаб 1:6000

Используемые условные знаки и обозначения: приведены на отдельной странице в конце раздела.

Подпись *Назаров Д. А.* Дата 18 января 2024 г.

Место для оттиска печати (при наличии) лица, составившего описание местоположения границ объекта



### ОПИСАНИЕ МЕСТОПОЛОЖЕНИЯ ГРАНИЦ

Публичный сервитут для использования земель и земельных участков в целях эксплуатации магистрального нефтепровода федерального значения "Магистральный нефтепровод "Калтасы-Языково-Салават" Туймазинское НУ"  
(наименование объекта, местоположение границ которого описано)

### Схема расположения границ публичного сервитута

Выносной лист №39



Масштаб 1:6000

Используемые условные знаки и обозначения: приведены на отдельной странице в конце раздела.

Подпись *Назаров Д. А.* Дата 18 января 2024 г.

Место для оттиска печати (при наличии) лица, составившего описание местоположения границ объекта

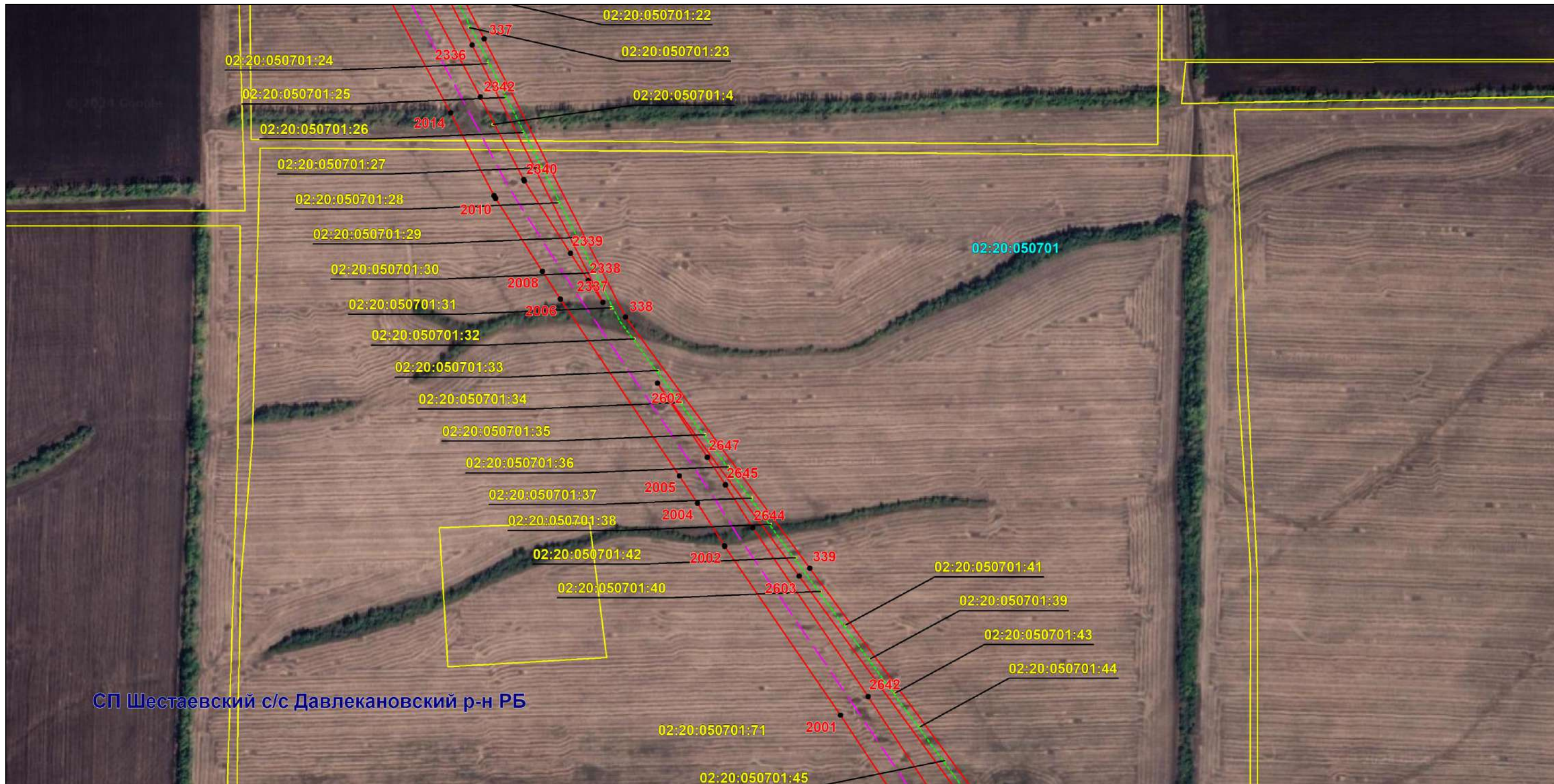


### ОПИСАНИЕ МЕСТОПОЛОЖЕНИЯ ГРАНИЦ

Публичный сервитут для использования земель и земельных участков в целях эксплуатации магистрального нефтепровода федерального значения "Магистральный нефтепровод "Калтасы-Языково-Салават" Туймазинское НУ"  
(наименование объекта, местоположение границ которого описано)

### Схема расположения границ публичного сервитута

Выносной лист №40



Масштаб 1:6000

Используемые условные знаки и обозначения: приведены на отдельной странице в конце раздела.

Подпись *Назаров Д. А.* Дата 18 января 2024 г.

Место для оттиска печати (при наличии) лица, составившего описание местоположения границ объекта

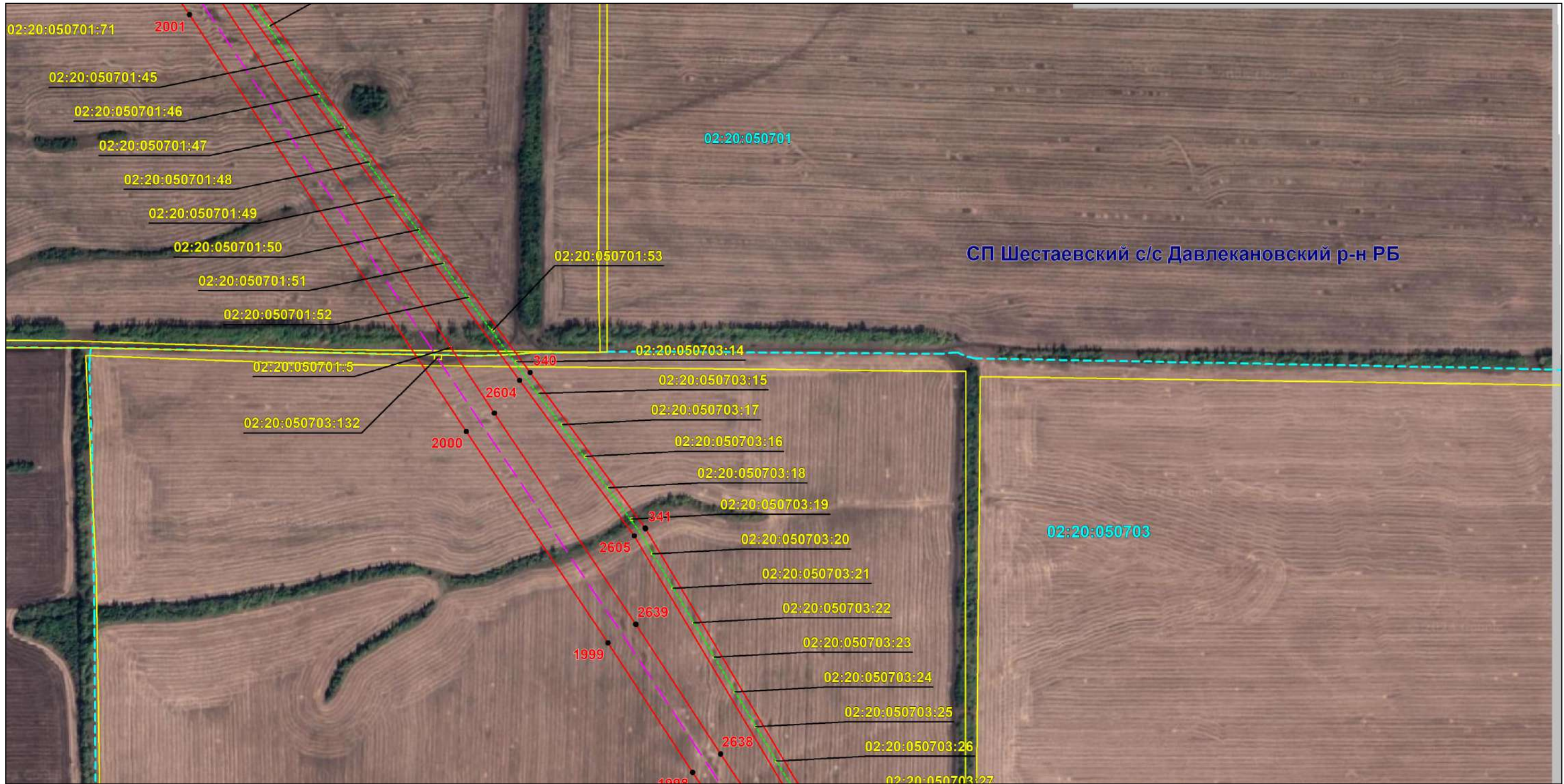


### ОПИСАНИЕ МЕСТОПОЛОЖЕНИЯ ГРАНИЦ

Публичный сервитут для использования земель и земельных участков в целях эксплуатации магистрального нефтепровода федерального значения "Магистральный нефтепровод "Калтасы-Языково-Салават" Туймазинское НУ"  
(наименование объекта, местоположение границ которого описано)

### Схема расположения границ публичного сервитута

Выносной лист №41



Масштаб 1:6000

Используемые условные знаки и обозначения: приведены на отдельной странице в конце раздела.

Подпись *Назаров Д. А.* Дата 18 января 2024 г.

Место для оттиска печати (при наличии) лица, составившего описание местоположения границ объекта



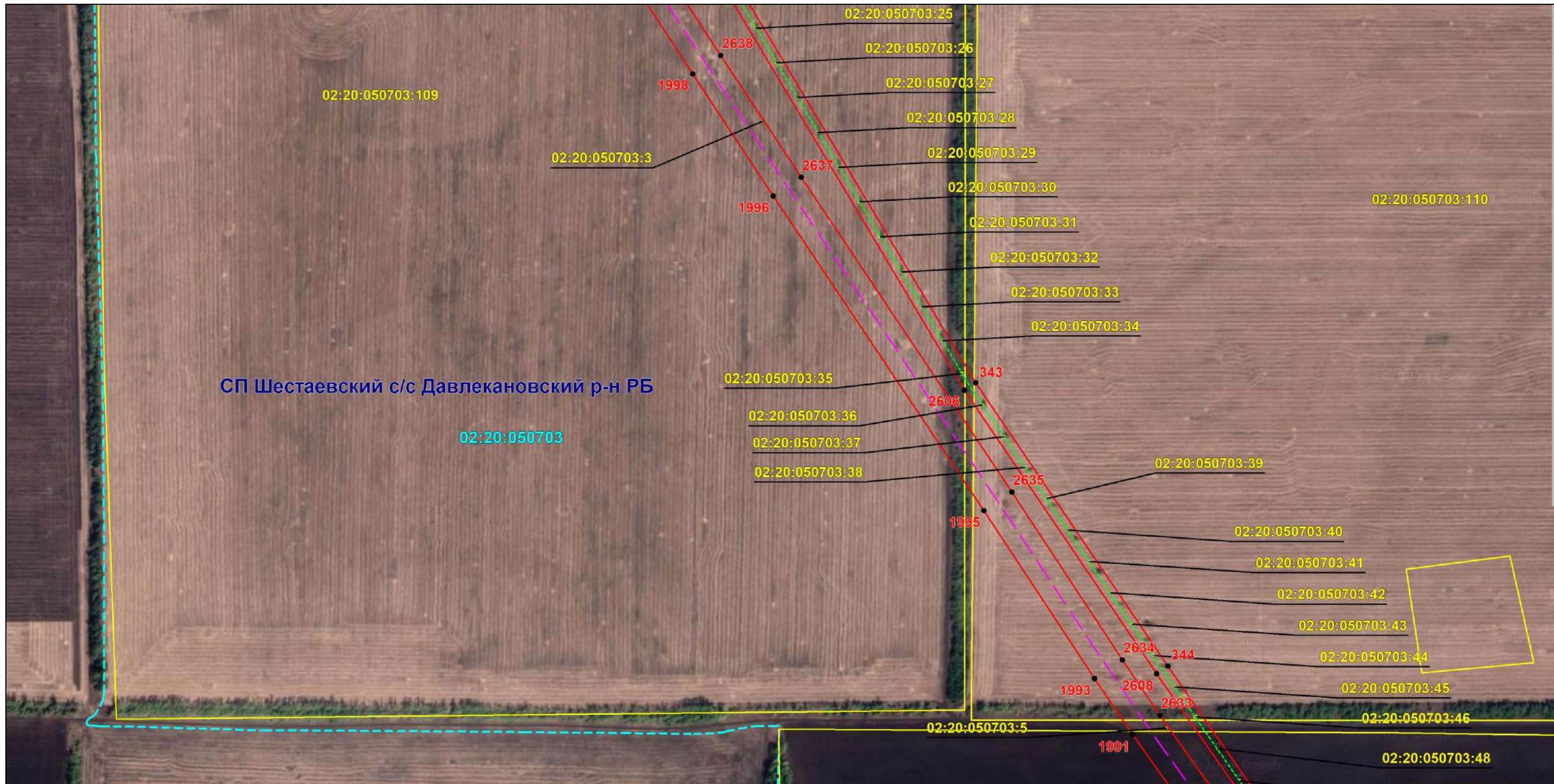
### ОПИСАНИЕ МЕСТОПОЛОЖЕНИЯ ГРАНИЦ

Публичный сервитут для использования земель и земельных участков в целях эксплуатации магистрального нефтепровода федерального значения "Магистральный нефтепровод "Калтасы-Языково-Салават" Туймазинское НУ"

(наименование объекта, местоположение границ которого описано)

### Схема расположения границ публичного сервитута

Выносной лист №42



Масштаб 1:6000

Используемые условные знаки и обозначения: приведены на отдельной странице в конце раздела.

Подпись *Назаров Д. А.* Дата 18 января 2024 г.

Место для оттиска печати (при наличии) лица, составившего описание местоположения границ объекта



### ОПИСАНИЕ МЕСТОПОЛОЖЕНИЯ ГРАНИЦ

Публичный сервитут для использования земель и земельных участков в целях эксплуатации магистрального нефтепровода федерального значения "Магистральный нефтепровод "Калтасы-Языково-Салават" Туймазинское НУ"  
(наименование объекта, местоположение границ которого описано)

### Схема расположения границ публичного сервитута

Выносной лист №43



Масштаб 1:6000

Используемые условные знаки и обозначения: приведены на отдельной странице в конце раздела.

Подпись *Назаров Д. А.* Дата 18 января 2024 г.

Место для оттиска печати (при наличии) лица, составившего описание местоположения границ объекта

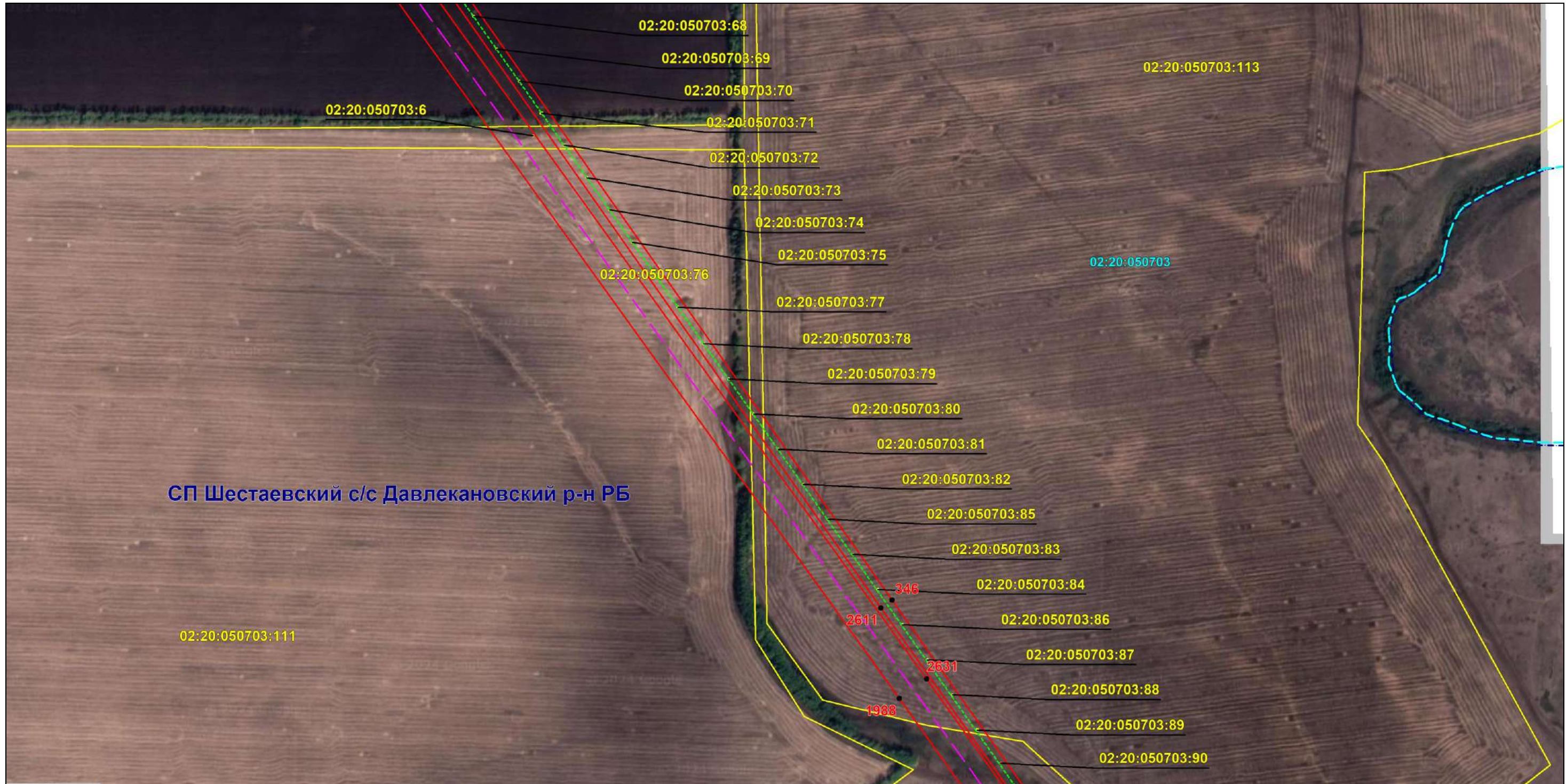


### ОПИСАНИЕ МЕСТОПОЛОЖЕНИЯ ГРАНИЦ

Публичный сервитут для использования земель и земельных участков в целях эксплуатации магистрального нефтепровода федерального значения "Магистральный нефтепровод "Калтасы-Языково-Салават" Туймазинское НУ"  
(наименование объекта, местоположение границ которого описано)

### Схема расположения границ публичного сервитута

Выносной лист №44



СП Шестаевский с/с Давлекановский р-н РБ

Масштаб 1:6000

Используемые условные знаки и обозначения: приведены на отдельной странице в конце раздела.

Подпись *Назаров Д. А.* Дата 18 января 2024 г.

Место для оттиска печати (при наличии) лица, составившего описание местоположения границ объекта

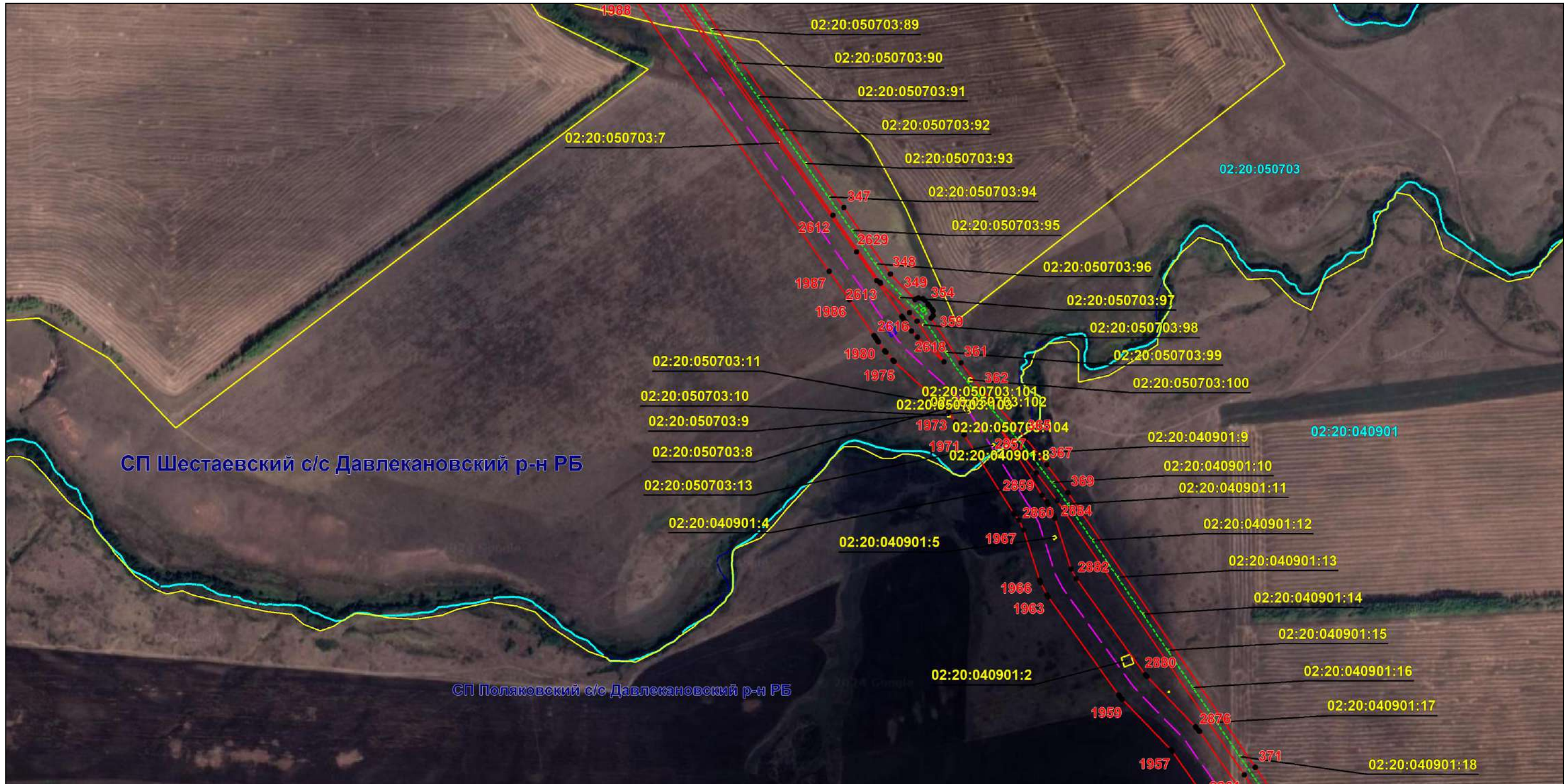


### ОПИСАНИЕ МЕСТОПОЛОЖЕНИЯ ГРАНИЦ

Публичный сервитут для использования земель и земельных участков в целях эксплуатации магистрального нефтепровода федерального значения "Магистральный нефтепровод "Калтасы-Языково-Салават" Туймазинское НУ"  
(наименование объекта, местоположение границ которого описано)

### Схема расположения границ публичного сервитута

Выносной лист №45



Масштаб 1:6000

Используемые условные знаки и обозначения: приведены на отдельной странице в конце раздела.

Подпись *Назаров Д. А.* Дата 18 января 2024 г.

Место для оттиска печати (при наличии) лица, составившего описание местоположения границ объекта



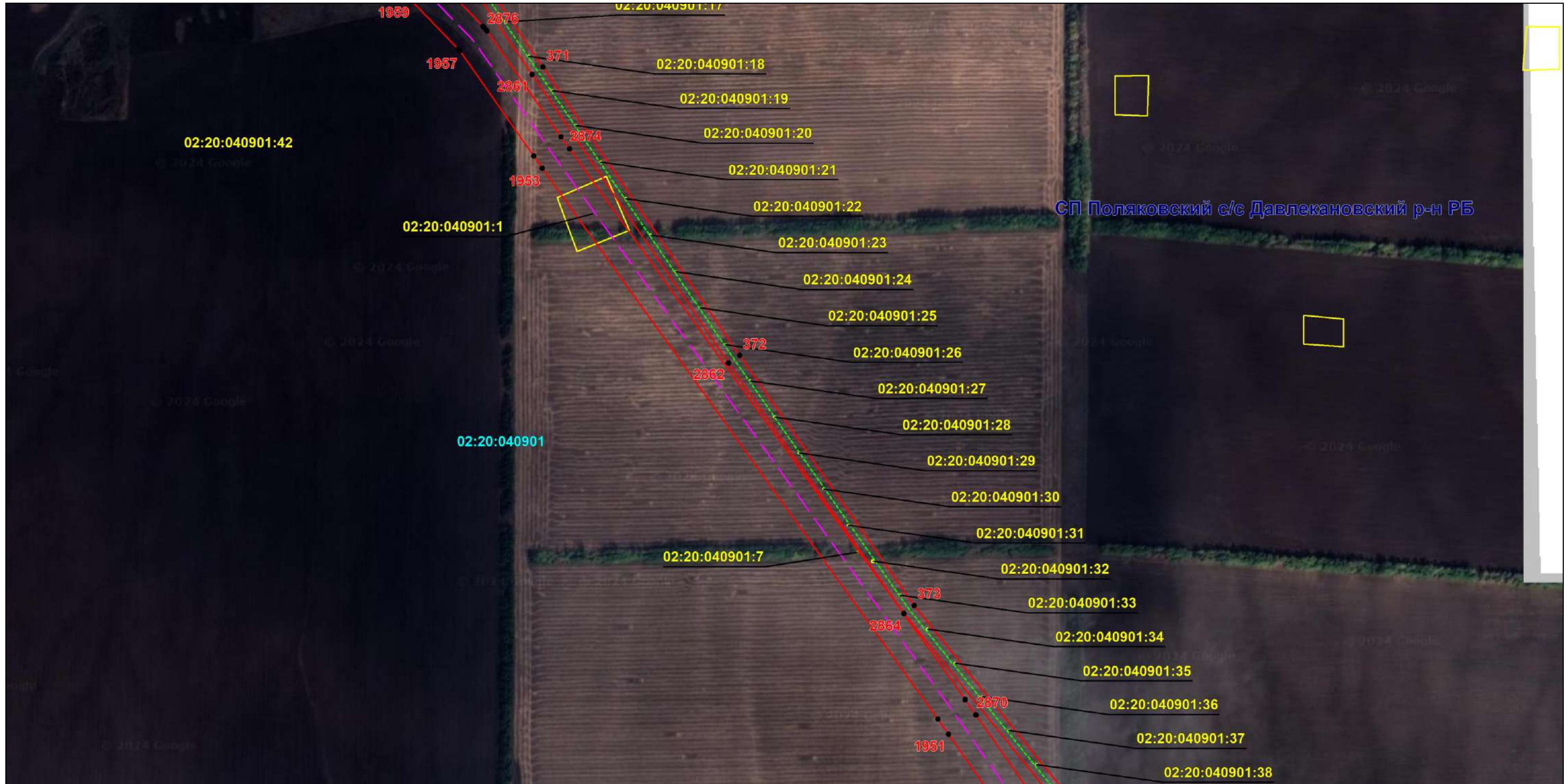


### ОПИСАНИЕ МЕСТОПОЛОЖЕНИЯ ГРАНИЦ

Публичный сервитут для использования земель и земельных участков в целях эксплуатации магистрального нефтепровода федерального значения "Магистральный нефтепровод "Калтасы-Языково-Салават" Туймазинское НУ"  
(наименование объекта, местоположение границ которого описано)

### Схема расположения границ публичного сервитута

Выносной лист №46



Масштаб 1:6000

Используемые условные знаки и обозначения: приведены на отдельной странице в конце раздела.

Подпись *Назаров Д. А.* Дата 18 января 2024 г.

Место для оттиска печати (при наличии) лица, составившего описание местоположения границ объекта



### ОПИСАНИЕ МЕСТОПОЛОЖЕНИЯ ГРАНИЦ

Публичный сервитут для использования земель и земельных участков в целях эксплуатации магистрального нефтепровода федерального значения "Магистральный нефтепровод "Калтасы-Языково-Салават" Туймазинское НУ"  
(наименование объекта, местоположение границ которого описано)

### Схема расположения границ публичного сервитута

Выносной лист №47



Масштаб 1:6000

Используемые условные знаки и обозначения: приведены на отдельной странице в конце раздела.

Подпись *Назаров Д. А.* Дата 18 января 2024 г.

Место для оттиска печати (при наличии) лица, составившего описание местоположения границ объекта



### ОПИСАНИЕ МЕСТОПОЛОЖЕНИЯ ГРАНИЦ

Публичный сервитут для использования земель и земельных участков в целях эксплуатации магистрального нефтепровода федерального значения "Магистральный нефтепровод "Калтасы-Языково-Салават" Туймазинское НУ"  
(наименование объекта, местоположение границ которого описано)

### Схема расположения границ публичного сервитута

Выносной лист №48



Масштаб 1:6000

Используемые условные знаки и обозначения: приведены на отдельной странице в конце раздела.

Подпись *Назаров Д. А.* Дата 18 января 2024 г.

Место для оттиска печати (при наличии) лица, составившего описание местоположения границ объекта

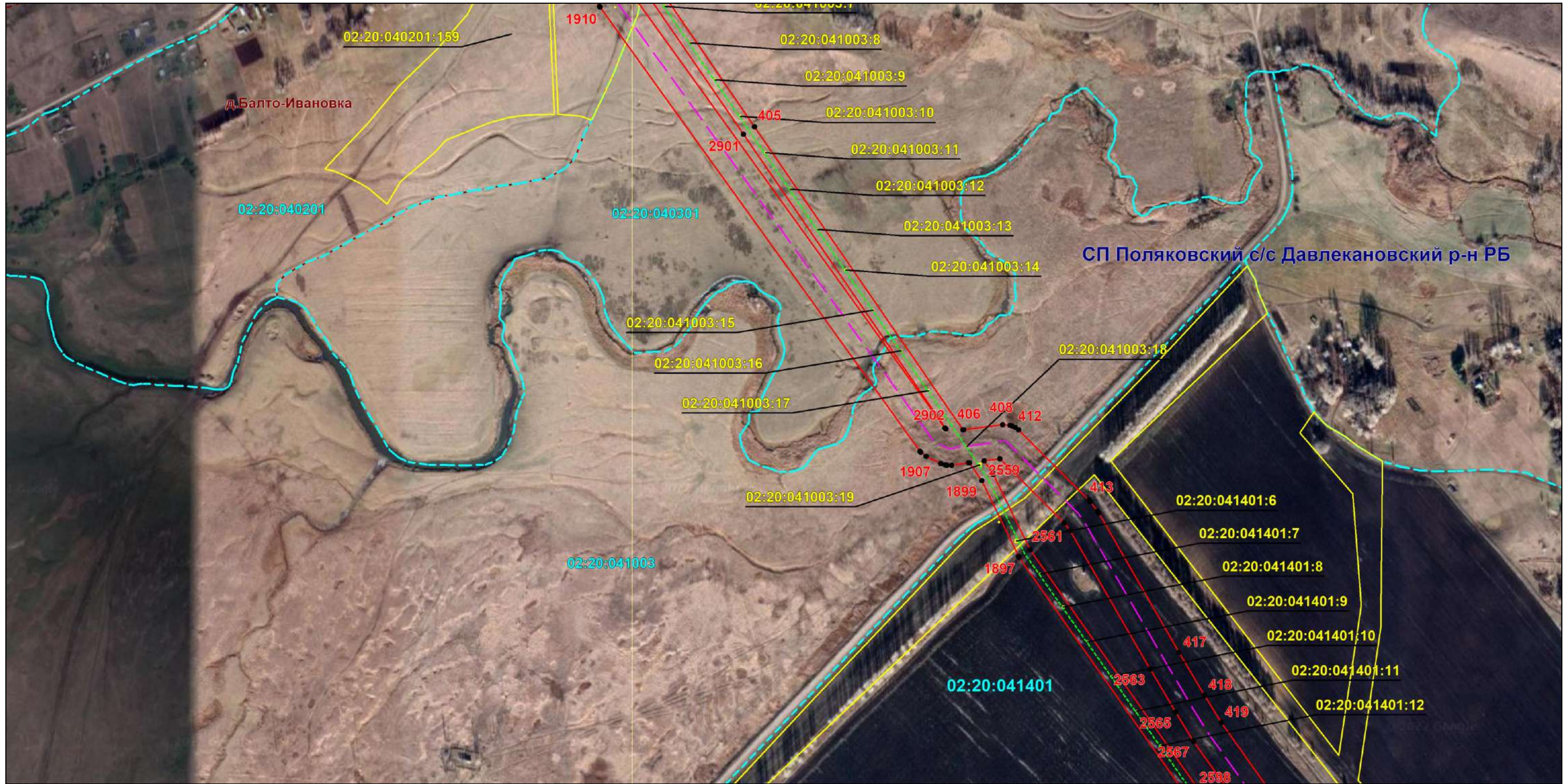


### ОПИСАНИЕ МЕСТОПОЛОЖЕНИЯ ГРАНИЦ

Публичный сервитут для использования земель и земельных участков в целях эксплуатации магистрального нефтепровода федерального значения "Магистральный нефтепровод "Калтасы-Языково-Салават" Туймазинское НУ"  
(наименование объекта, местоположение границ которого описано)

### Схема расположения границ публичного сервитута

Выносной лист №49



Масштаб 1:6000

Используемые условные знаки и обозначения: приведены на отдельной странице в конце раздела.

Подпись *Назаров Д. А.* Дата 18 января 2024 г.

Место для оттиска печати (при наличии) лица, составившего описание местоположения границ объекта

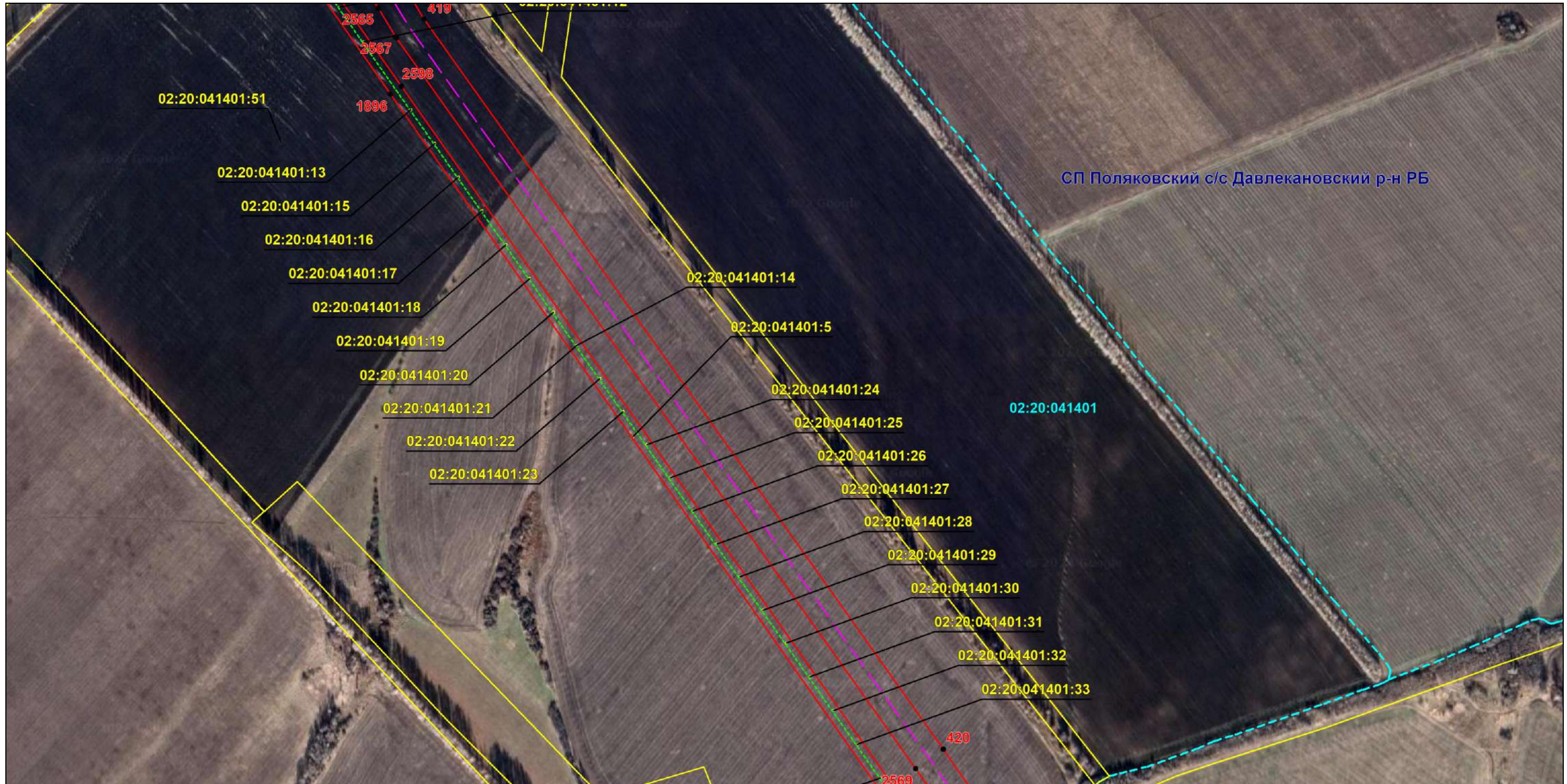


### ОПИСАНИЕ МЕСТОПОЛОЖЕНИЯ ГРАНИЦ

Публичный сервитут для использования земель и земельных участков в целях эксплуатации магистрального нефтепровода федерального значения "Магистральный нефтепровод "Калтасы-Языково-Салават" Туймазинское НУ"  
(наименование объекта, местоположение границ которого описано)

### Схема расположения границ публичного сервитута

Выносной лист №50



Масштаб 1:6000

Используемые условные знаки и обозначения: приведены на отдельной странице в конце раздела.

Подпись *Назаров Д. А.* Дата 18 января 2024 г.

Место для оттиска печати (при наличии) лица, составившего описание местоположения границ объекта



### ОПИСАНИЕ МЕСТОПОЛОЖЕНИЯ ГРАНИЦ

Публичный сервитут для использования земель и земельных участков в целях эксплуатации магистрального нефтепровода федерального значения "Магистральный нефтепровод "Калтасы-Языково-Салават" Туймазинское НУ"  
(наименование объекта, местоположение границ которого описано)

### Схема расположения границ публичного сервитута

Выносной лист №51



Масштаб 1:6000

Используемые условные знаки и обозначения: приведены на отдельной странице в конце раздела.

Подпись *Назаров Д. А.* Дата 18 января 2024 г.

Место для оттиска печати (при наличии) лица, составившего описание местоположения границ объекта

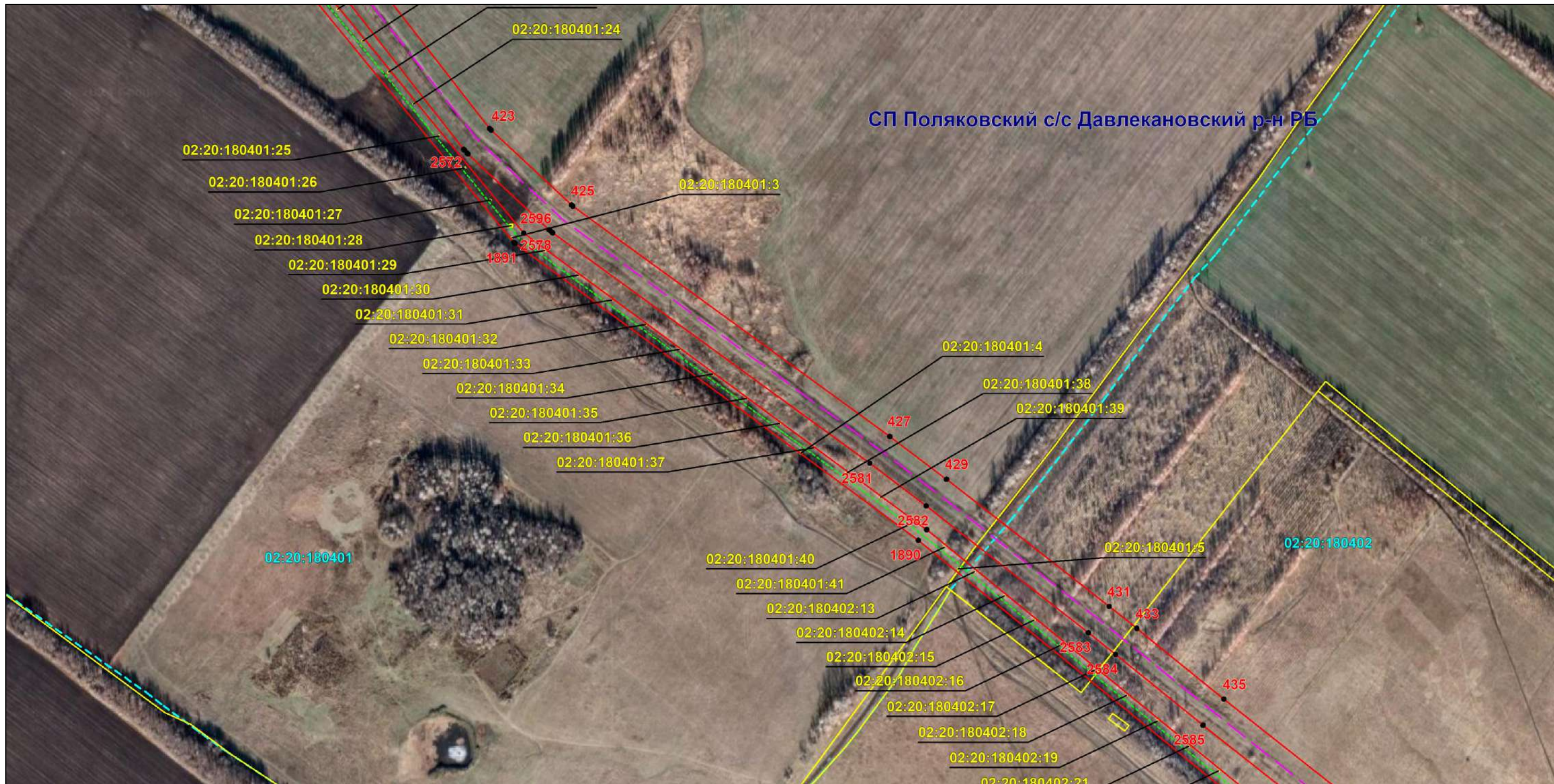


### ОПИСАНИЕ МЕСТОПОЛОЖЕНИЯ ГРАНИЦ

Публичный сервитут для использования земель и земельных участков в целях эксплуатации магистрального нефтепровода федерального значения "Магистральный нефтепровод "Калтасы-Языково-Салават" Туймазинское НУ"  
(наименование объекта, местоположение границ которого описано)

### Схема расположения границ публичного сервитута

Выносной лист №52



Масштаб 1:6000

Используемые условные знаки и обозначения: приведены на отдельной странице в конце раздела.

Подпись *Назаров Д. А.* Дата 18 января 2024 г.

Место для оттиска печати (при наличии) лица, составившего описание местоположения границ объекта

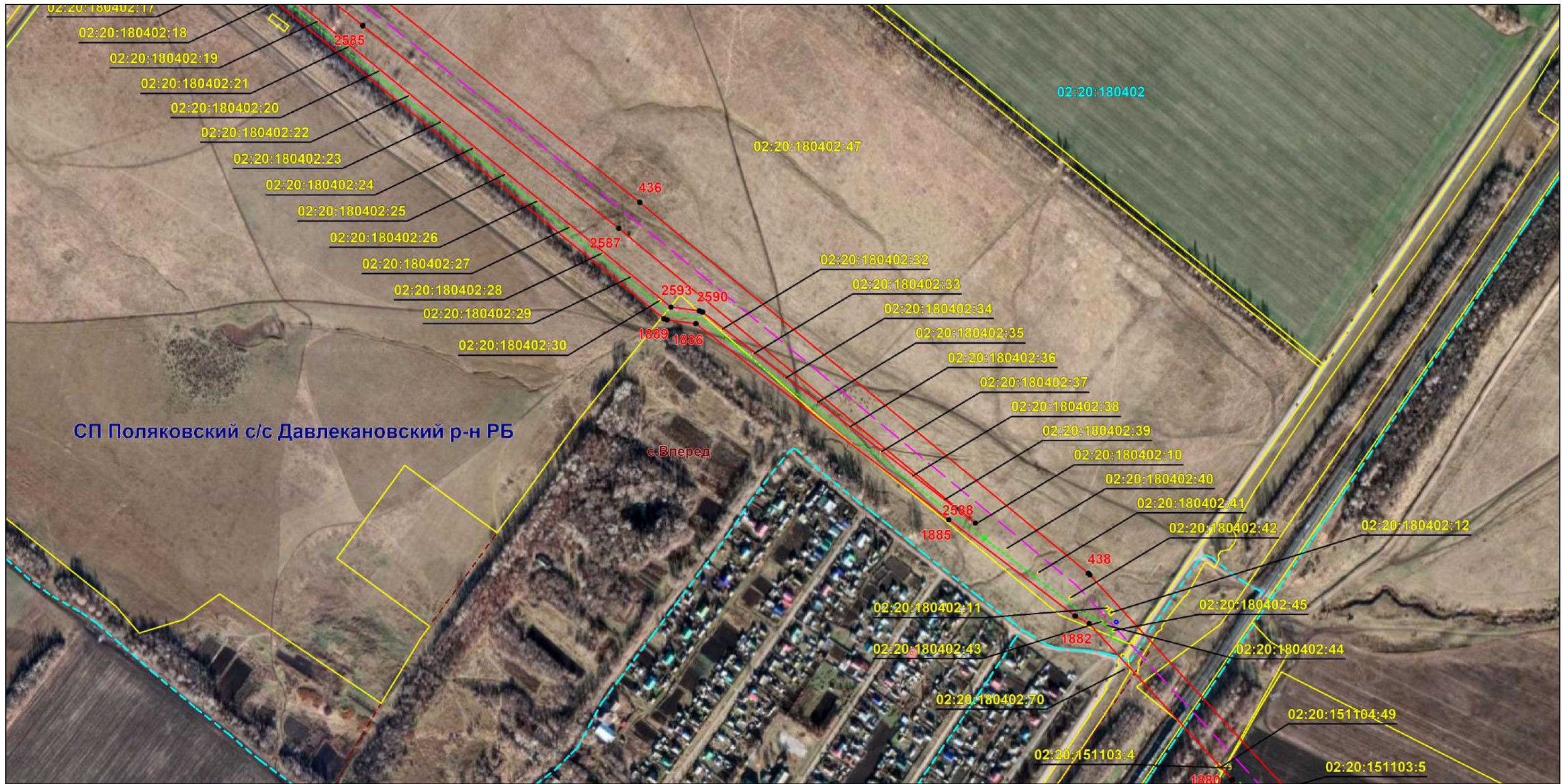


### ОПИСАНИЕ МЕСТОПОЛОЖЕНИЯ ГРАНИЦ

Публичный сервитут для использования земель и земельных участков в целях эксплуатации магистрального нефтепровода федерального значения "Магистральный нефтепровод "Калтасы-Языково-Салават" Туймазинское НУ"  
(наименование объекта, местоположение границ которого описано)

### Схема расположения границ публичного сервитута

Выносной лист №53



Масштаб 1:6000

Используемые условные знаки и обозначения: приведены на отдельной странице в конце раздела.

Подпись *Назаров Д. А.* Дата 18 января 2024 г.

Место для оттиска печати (при наличии) лица, составившего описание местоположения границ объекта



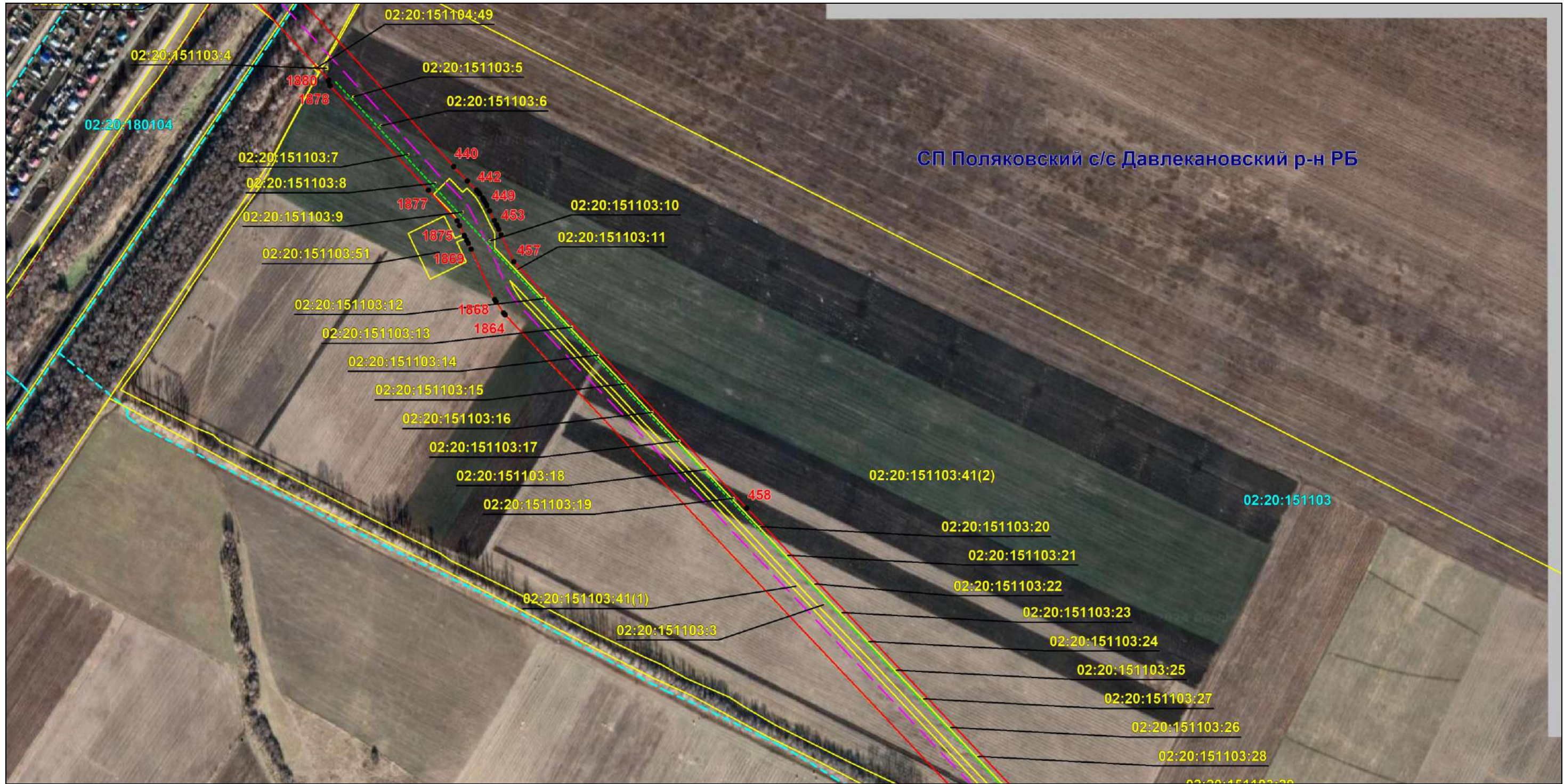


### ОПИСАНИЕ МЕСТОПОЛОЖЕНИЯ ГРАНИЦ

Публичный сервитут для использования земель и земельных участков в целях эксплуатации магистрального нефтепровода федерального значения "Магистральный нефтепровод "Калтасы-Языково-Салават" Туймазинское НУ"  
(наименование объекта, местоположение границ которого описано)

### Схема расположения границ публичного сервитута

Выносной лист №54



Масштаб 1:6000

Используемые условные знаки и обозначения: приведены на отдельной странице в конце раздела.

Подпись *Назаров Д. А.* Дата 18 января 2024 г.

Место для оттиска печати (при наличии) лица, составившего описание местоположения границ объекта

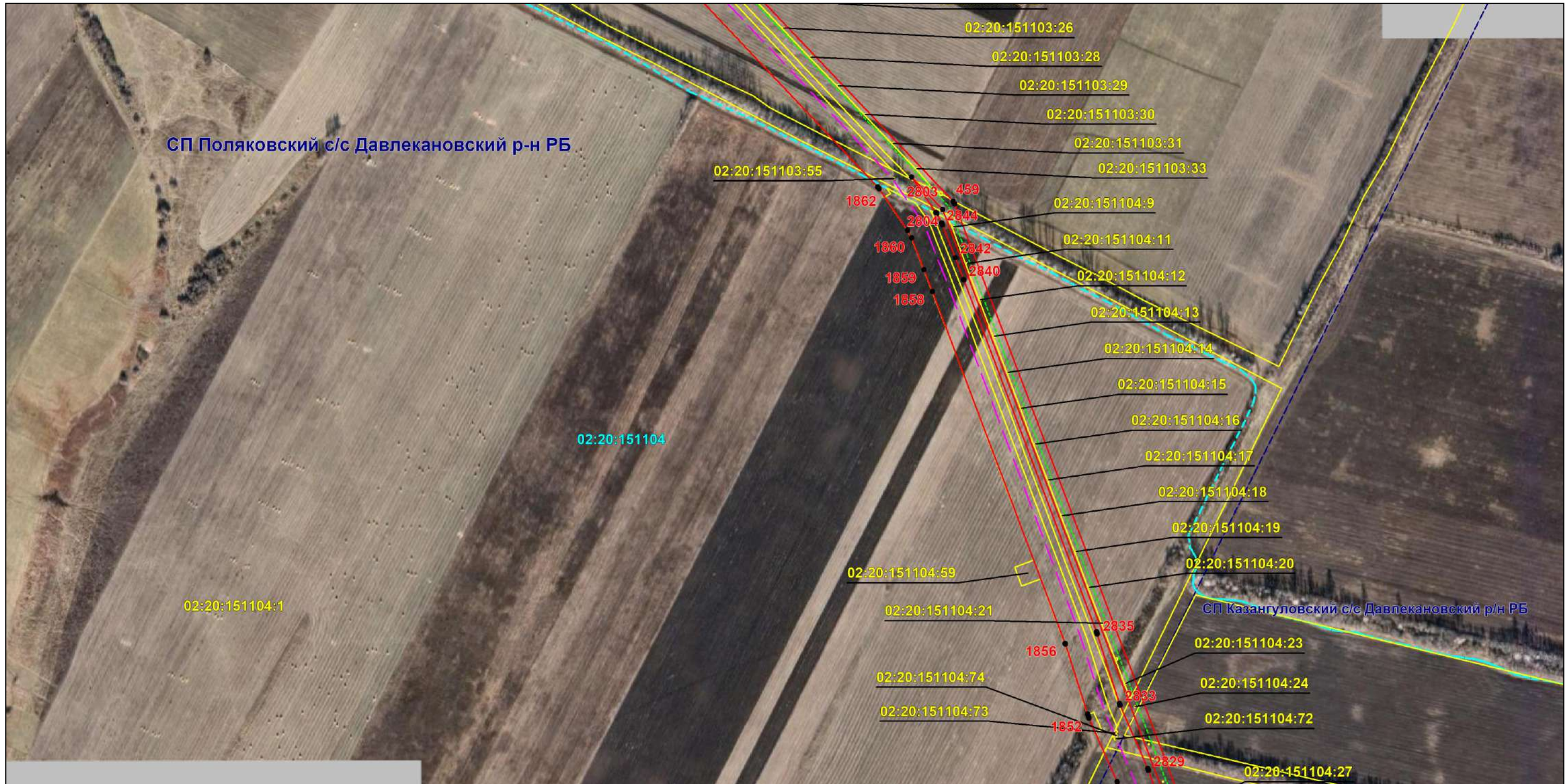


### ОПИСАНИЕ МЕСТОПОЛОЖЕНИЯ ГРАНИЦ

Публичный сервитут для использования земель и земельных участков в целях эксплуатации магистрального нефтепровода федерального значения "Магистральный нефтепровод "Калтасы-Языково-Салават" Туймазинское НУ"  
(наименование объекта, местоположение границ которого описано)

### Схема расположения границ публичного сервитута

Выносной лист №55



Масштаб 1:6000

Используемые условные знаки и обозначения: приведены на отдельной странице в конце раздела.

Подпись *Назаров Д. А.* Дата 18 января 2024 г.

Место для оттиска печати (при наличии) лица, составившего описание местоположения границ объекта



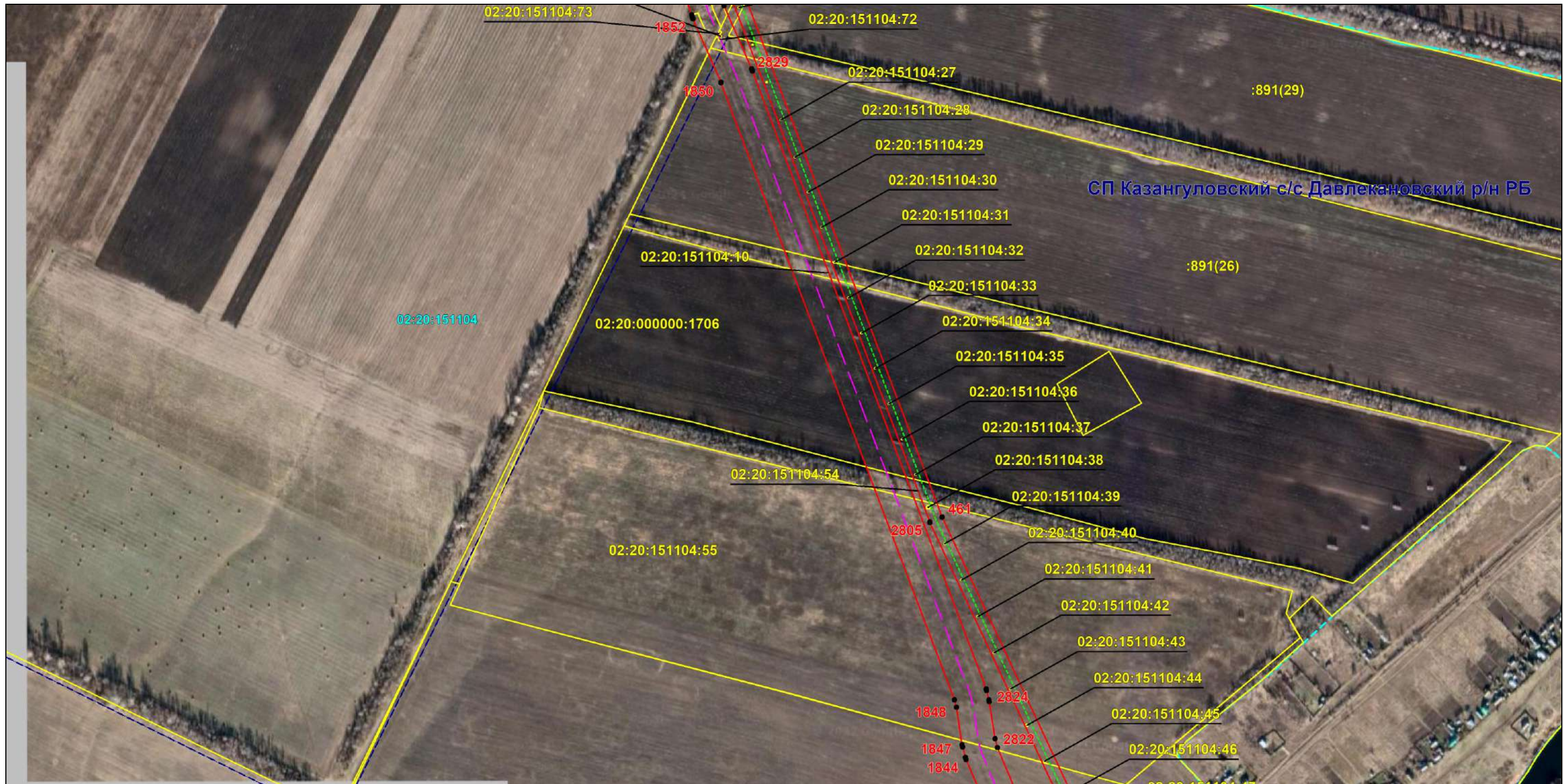
## ОПИСАНИЕ МЕСТОПОЛОЖЕНИЯ ГРАНИЦ

Публичный сервитут для использования земель и земельных участков в целях эксплуатации магистрального нефтепровода федерального значения "Магистральный нефтепровод "Калтасы-Языково-Салават" Туймазинское НУ"

(наименование объекта, местоположение границ которого описано)

## Схема расположения границ публичного сервитута

Выносной лист №56



Масштаб 1:6000

Используемые условные знаки и обозначения: приведены на отдельной странице в конце раздела.

Подпись *Назаров Д. А.* Дата 18 января 2024 г.

Место для оттиска печати (при наличии) лица, составившего описание местоположения границ объекта



### ОПИСАНИЕ МЕСТОПОЛОЖЕНИЯ ГРАНИЦ

Публичный сервитут для использования земель и земельных участков в целях эксплуатации магистрального нефтепровода федерального значения "Магистральный нефтепровод "Калтасы-Языково-Салават" Туймазинское НУ"

(наименование объекта, местоположение границ которого описано)

### Схема расположения границ публичного сервитута

Выносной лист №57



Масштаб 1:6000

Используемые условные знаки и обозначения: приведены на отдельной странице в конце раздела.

Подпись *Назаров Д. А.* Дата 18 января 2024 г.

Место для оттиска печати (при наличии) лица, составившего описание местоположения границ объекта



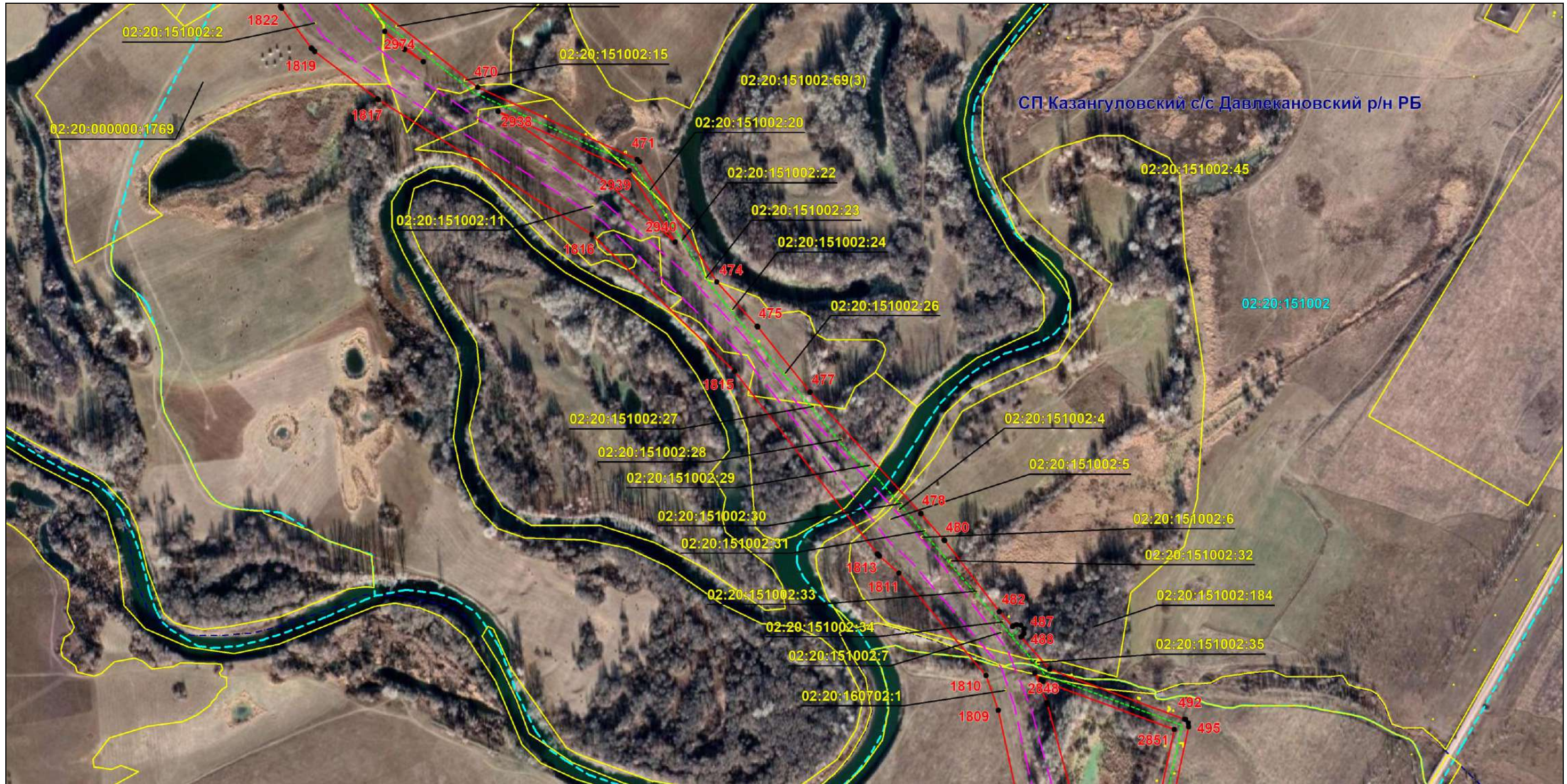
### ОПИСАНИЕ МЕСТОПОЛОЖЕНИЯ ГРАНИЦ

Публичный сервитут для использования земель и земельных участков в целях эксплуатации магистрального нефтепровода федерального значения "Магистральный нефтепровод "Калтасы-Языково-Салават" Туймазинское НУ"

(наименование объекта, местоположение границ которого описано)

### Схема расположения границ публичного сервитута

Выносной лист №58



Масштаб 1:6000

Используемые условные знаки и обозначения: приведены на отдельной странице в конце раздела.

Подпись *Назаров Д. А.* Дата 18 января 2024 г.

Место для оттиска печати (при наличии) лица, составившего описание местоположения границ объекта

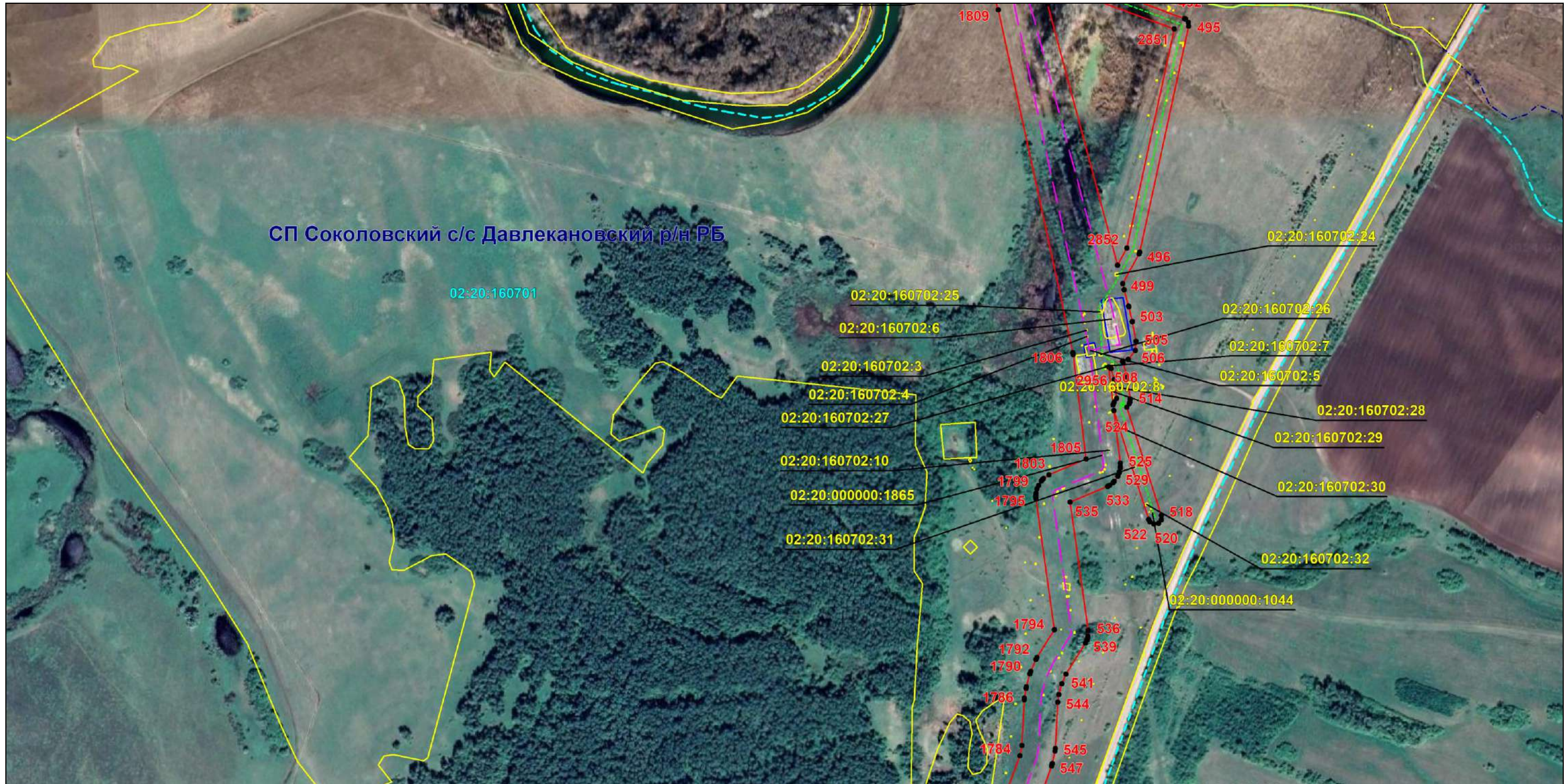


### ОПИСАНИЕ МЕСТОПОЛОЖЕНИЯ ГРАНИЦ

Публичный сервитут для использования земель и земельных участков в целях эксплуатации магистрального нефтепровода федерального значения "Магистральный нефтепровод "Калтасы-Языково-Салават" Туймазинское НУ"  
(наименование объекта, местоположение границ которого описано)

### Схема расположения границ публичного сервитута

Выносной лист №59



Масштаб 1:6000

Используемые условные знаки и обозначения: приведены на отдельной странице в конце раздела.

Подпись *Назаров Д. А.* Дата 18 января 2024 г.

Место для оттиска печати (при наличии) лица, составившего описание местоположения границ объекта

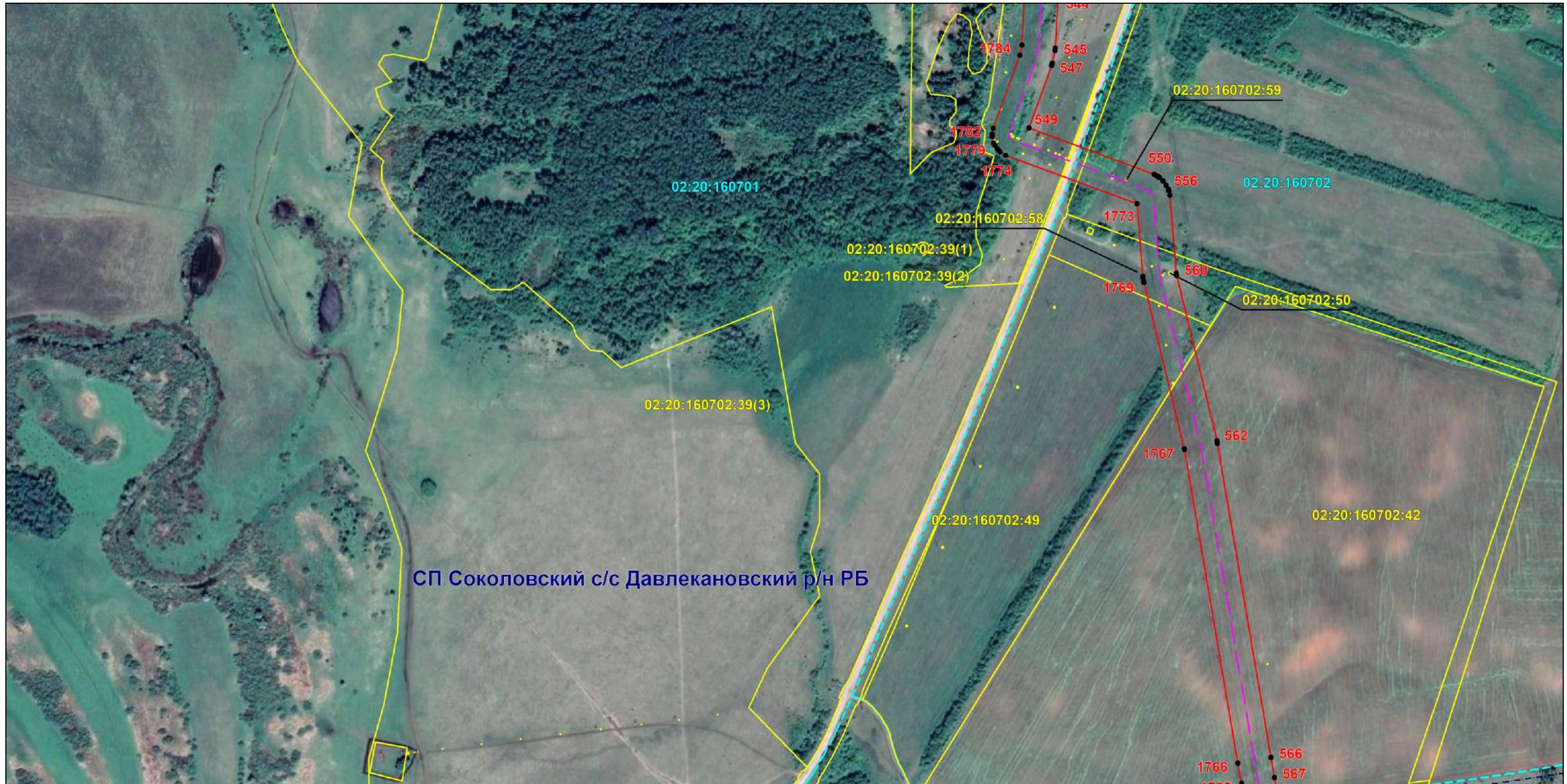


### ОПИСАНИЕ МЕСТОПОЛОЖЕНИЯ ГРАНИЦ

Публичный сервитут для использования земель и земельных участков в целях эксплуатации магистрального нефтепровода федерального значения "Магистральный нефтепровод "Калтасы-Языково-Салават" Туймазинское НУ"  
(наименование объекта, местоположение границ которого описано)

### Схема расположения границ публичного сервитута

Выносной лист №60



Масштаб 1:6000

Используемые условные знаки и обозначения: приведены на отдельной странице в конце раздела.

Подпись *Назаров Д. А.* Дата 18 января 2024 г.

Место для оттиска печати (при наличии) лица, составившего описание местоположения границ объекта



### ОПИСАНИЕ МЕСТОПОЛОЖЕНИЯ ГРАНИЦ

Публичный сервитут для использования земель и земельных участков в целях эксплуатации магистрального нефтепровода федерального значения "Магистральный нефтепровод "Калтасы-Языково-Салават" Туймазинское НУ"  
(наименование объекта, местоположение границ которого описано)

### Схема расположения границ публичного сервитута

Выносной лист №61



Масштаб 1:6000

Используемые условные знаки и обозначения: приведены на отдельной странице в конце раздела.

Подпись *Назаров Д. А.* Дата 18 января 2024 г.

Место для оттиска печати (при наличии) лица, составившего описание местоположения границ объекта





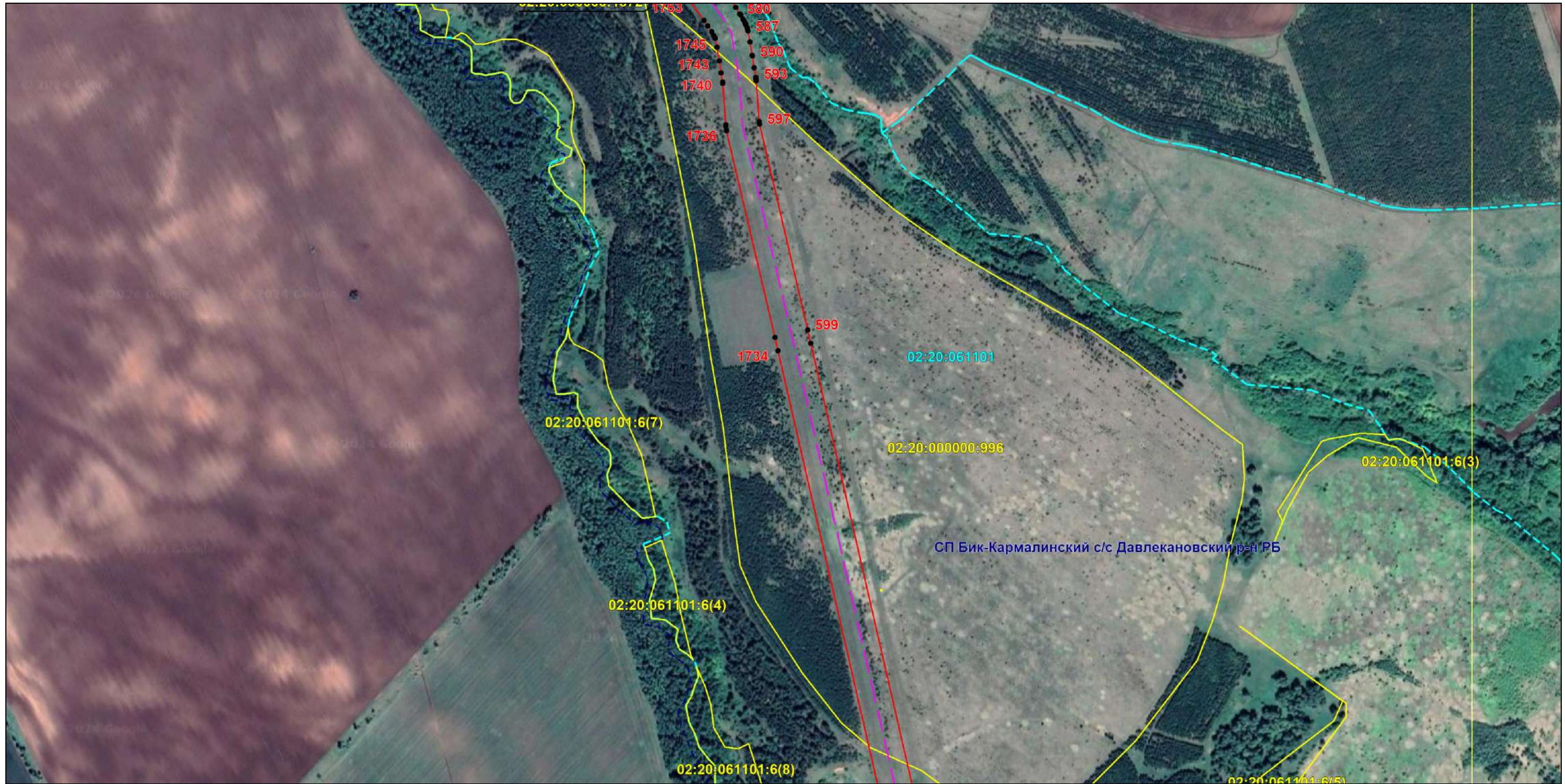
### ОПИСАНИЕ МЕСТОПОЛОЖЕНИЯ ГРАНИЦ

Публичный сервитут для использования земель и земельных участков в целях эксплуатации магистрального нефтепровода федерального значения "Магистральный нефтепровод "Калтасы-Языково-Салават" Туймазинское НУ"

(наименование объекта, местоположение границ которого описано)

### Схема расположения границ публичного сервитута

Выносной лист №62



Масштаб 1:6000

Используемые условные знаки и обозначения: приведены на отдельной странице в конце раздела.

Подпись *Назаров Д. А.* Дата 18 января 2024 г.

Место для оттиска печати (при наличии) лица, составившего описание местоположения границ объекта



### ОПИСАНИЕ МЕСТОПОЛОЖЕНИЯ ГРАНИЦ

Публичный сервитут для использования земель и земельных участков в целях эксплуатации магистрального нефтепровода федерального значения "Магистральный нефтепровод "Калтасы-Языково-Салават" Туймазинское НУ"  
(наименование объекта, местоположение границ которого описано)

### Схема расположения границ публичного сервитута

Выносной лист №63



Масштаб 1:6000

Используемые условные знаки и обозначения: приведены на отдельной странице в конце раздела.

Подпись *Назаров Д. А.* Дата 18 января 2024 г.

Место для оттиска печати (при наличии) лица, составившего описание местоположения границ объекта

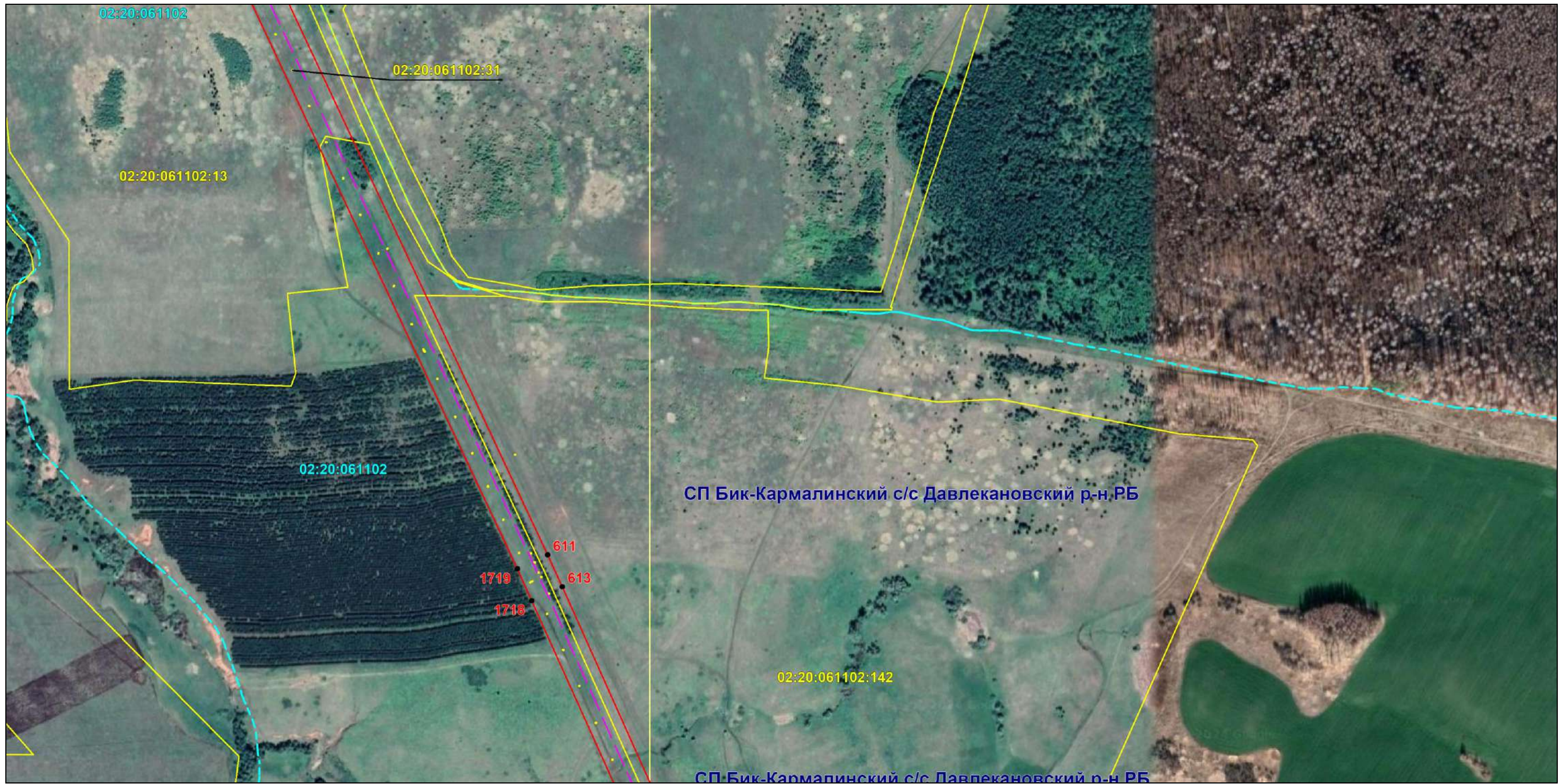


### ОПИСАНИЕ МЕСТОПОЛОЖЕНИЯ ГРАНИЦ

Публичный сервитут для использования земель и земельных участков в целях эксплуатации магистрального нефтепровода федерального значения "Магистральный нефтепровод "Калтасы-Языково-Салават" Туймазинское НУ"  
(наименование объекта, местоположение границ которого описано)

### Схема расположения границ публичного сервитута

Выносной лист №64



Масштаб 1:6000

Используемые условные знаки и обозначения: приведены на отдельной странице в конце раздела.

Подпись *Назаров Д. А.* Дата 18 января 2024 г.

Место для отрисовки печати (при наличии) лица, составившего описание местоположения границ объекта

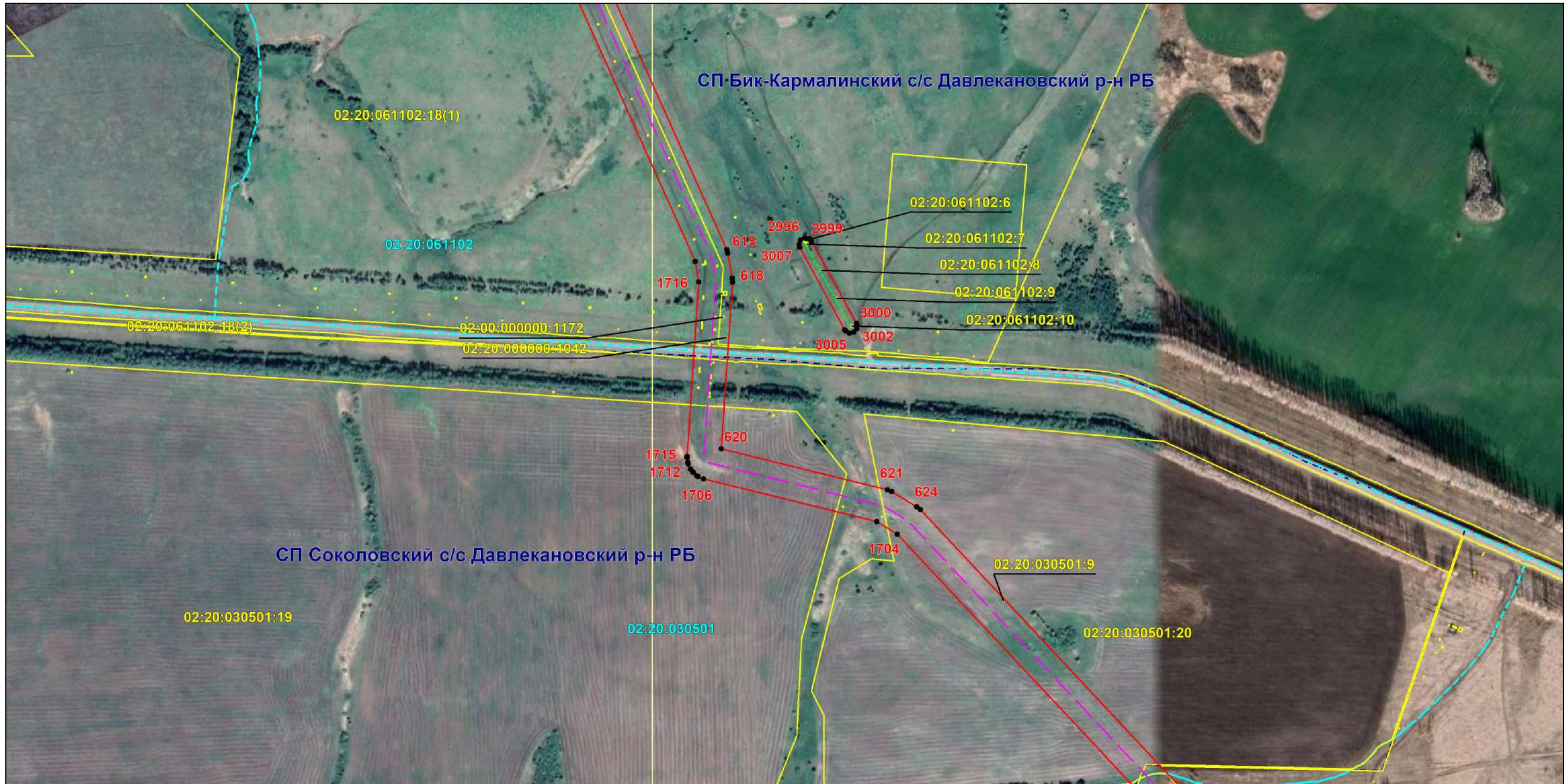


### ОПИСАНИЕ МЕСТОПОЛОЖЕНИЯ ГРАНИЦ

Публичный сервитут для использования земель и земельных участков в целях эксплуатации магистрального нефтепровода федерального значения "Магистральный нефтепровод "Калтасы-Языково-Салават" Туймазинское НУ"  
(наименование объекта, местоположение границ которого описано)

### Схема расположения границ публичного сервитута

Выносной лист №65



Масштаб 1:6000

Используемые условные знаки и обозначения: приведены на отдельной странице в конце раздела.

Подпись *Назаров Д. А.* Дата 18 января 2024 г.

Место для оттиска печати (при наличии) лица, составившего описание местоположения границ объекта

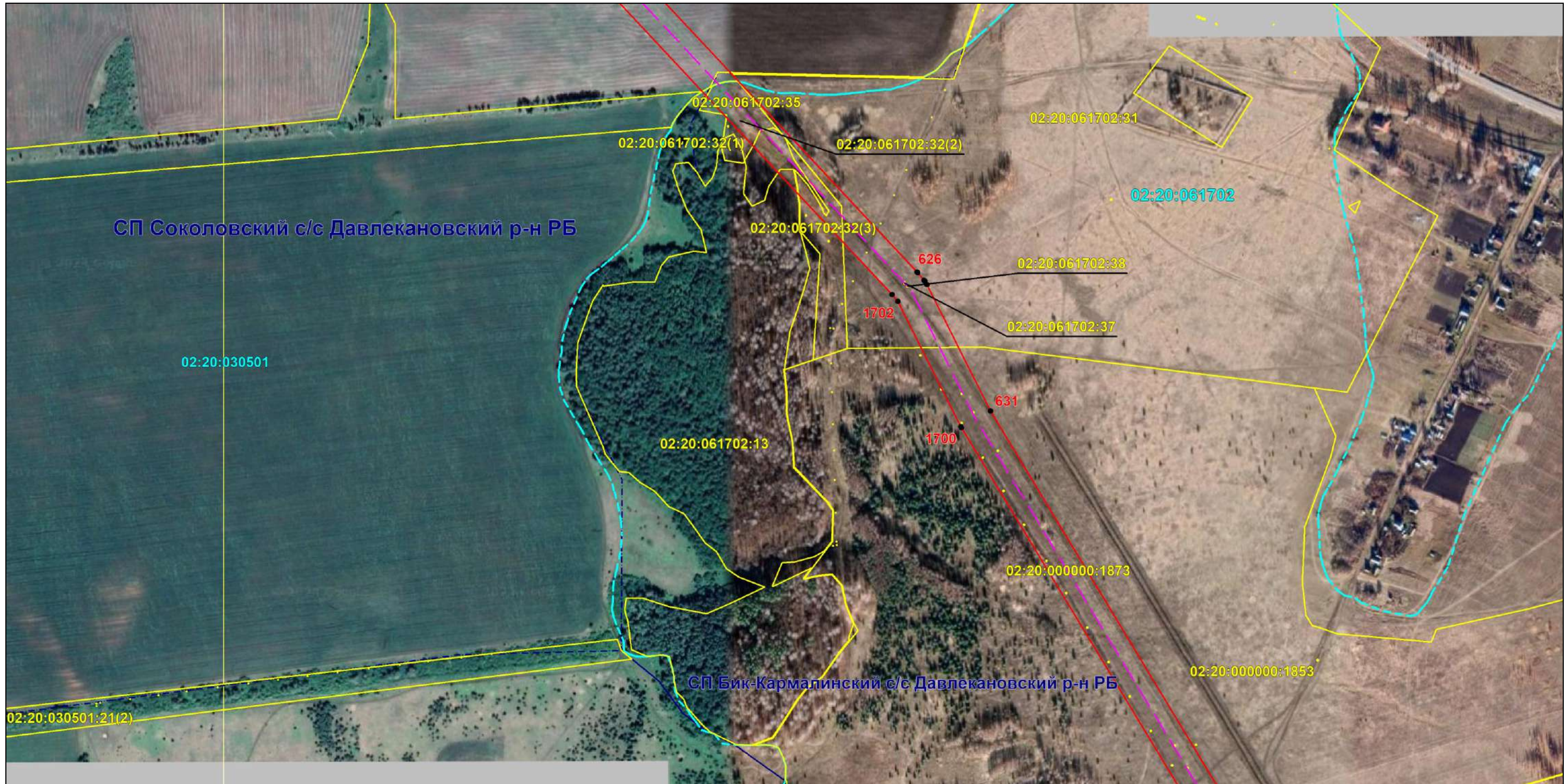


### ОПИСАНИЕ МЕСТОПОЛОЖЕНИЯ ГРАНИЦ

Публичный сервитут для использования земель и земельных участков в целях эксплуатации магистрального нефтепровода федерального значения "Магистральный нефтепровод "Калтасы-Языково-Салават" Туймазинское НУ"  
(наименование объекта, местоположение границ которого описано)

### Схема расположения границ публичного сервитута

Выносной лист №66



Масштаб 1:6000

Используемые условные знаки и обозначения: приведены на отдельной странице в конце раздела.

Подпись *Назаров Д. А.* Дата 18 января 2024 г.

Место для оттиска печати (при наличии) лица, составившего описание местоположения границ объекта



### ОПИСАНИЕ МЕСТОПОЛОЖЕНИЯ ГРАНИЦ

Публичный сервитут для использования земель и земельных участков в целях эксплуатации магистрального нефтепровода федерального значения "Магистральный нефтепровод "Калтасы-Языково-Салават" Туймазинское НУ"  
(наименование объекта, местоположение границ которого описано)

### Схема расположения границ публичного сервитута

Выносной лист №67



Масштаб 1:6000

Используемые условные знаки и обозначения: приведены на отдельной странице в конце раздела.

Подпись *Назаров Д. А.* Дата 18 января 2024 г.

Место для оттиска печати (при наличии) лица, составившего описание местоположения границ объекта



### ОПИСАНИЕ МЕСТОПОЛОЖЕНИЯ ГРАНИЦ

Публичный сервитут для использования земель и земельных участков в целях эксплуатации магистрального нефтепровода федерального значения "Магистральный нефтепровод "Калтасы-Языково-Салават" Туймазинское НУ"  
(наименование объекта, местоположение границ которого описано)

### Схема расположения границ публичного сервитута

Выносной лист №68



Масштаб 1:6000

Используемые условные знаки и обозначения: приведены на отдельной странице в конце раздела.

Подпись *Назаров Д. А.* Дата *18 января 2024 г.*

Место для оттиска печати (при наличии) лица, составившего описание местоположения границ объекта



### ОПИСАНИЕ МЕСТОПОЛОЖЕНИЯ ГРАНИЦ

Публичный сервитут для использования земель и земельных участков в целях эксплуатации магистрального нефтепровода федерального значения "Магистральный нефтепровод "Калтасы-Языково-Салават" Туймазинское НУ"  
(наименование объекта, местоположение границ которого описано)

### Схема расположения границ публичного сервитута

Выносной лист №69



Масштаб 1:6000

Используемые условные знаки и обозначения: приведены на отдельной странице в конце раздела.

Подпись *Назаров Д. А.* Дата 18 января 2024 г.

Место для оттиска печати (при наличии) лица, составившего описание местоположения границ объекта





### ОПИСАНИЕ МЕСТОПОЛОЖЕНИЯ ГРАНИЦ

Публичный сервитут для использования земель и земельных участков в целях эксплуатации магистрального нефтепровода федерального значения "Магистральный нефтепровод "Калтасы-Языково-Салават" Туймазинское НУ"  
(наименование объекта, местоположение границ которого описано)

### Схема расположения границ публичного сервитута

Выносной лист №70



Масштаб 1:6000

Используемые условные знаки и обозначения: приведены на отдельной странице в конце раздела.

Подпись *Назаров Д. А.* Дата 18 января 2024 г.

Место для оттиска печати (при наличии) лица, составившего описание местоположения границ объекта

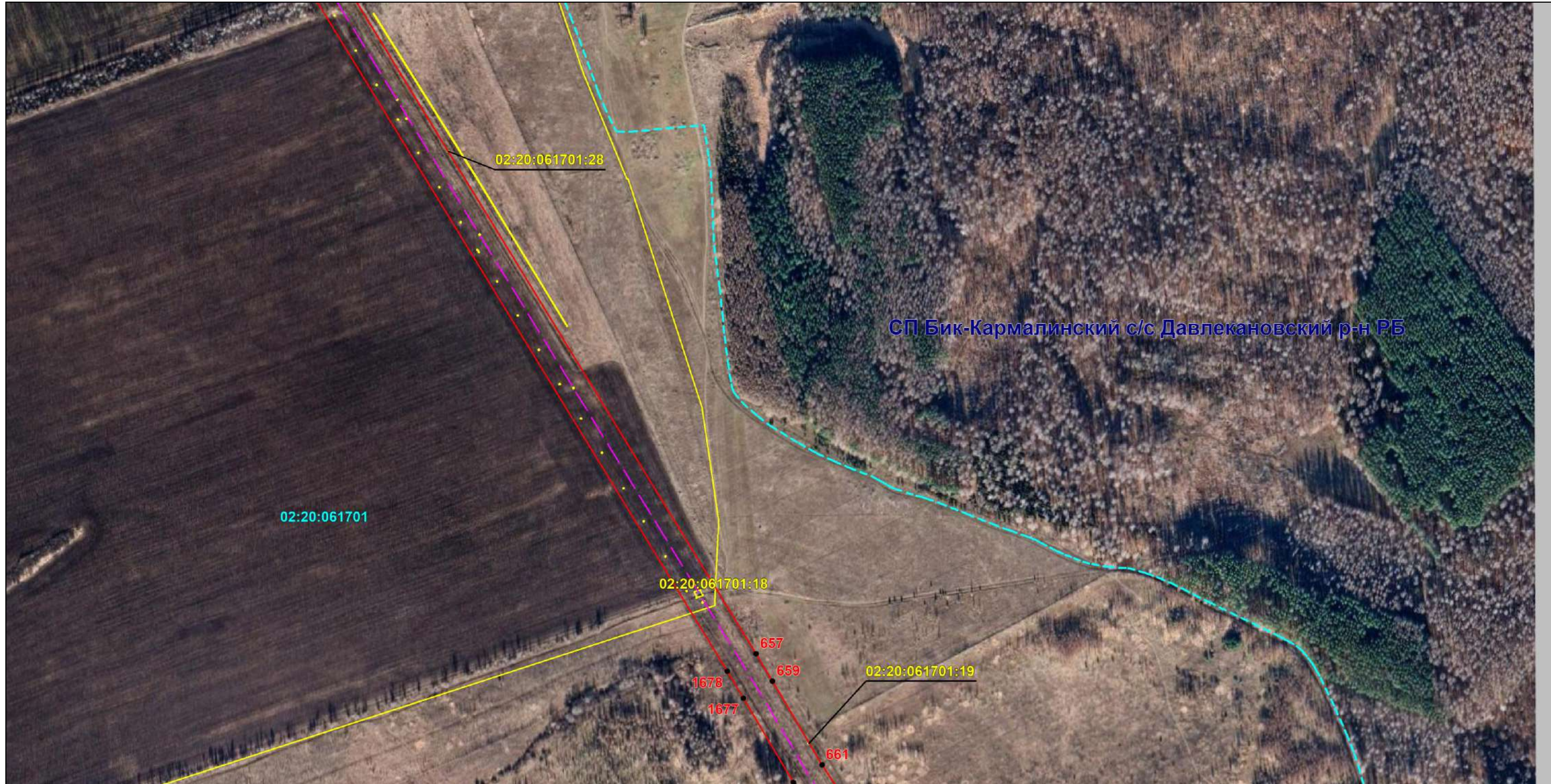


### ОПИСАНИЕ МЕСТОПОЛОЖЕНИЯ ГРАНИЦ

Публичный сервитут для использования земель и земельных участков в целях эксплуатации магистрального нефтепровода федерального значения "Магистральный нефтепровод "Калтасы-Языково-Салават" Туймазинское НУ"  
(наименование объекта, местоположение границ которого описано)

### Схема расположения границ публичного сервитута

Выносной лист №71



Масштаб 1:6000

Используемые условные знаки и обозначения: приведены на отдельной странице в конце раздела.

Подпись *Назаров Д. А.* Дата *18 января 2024 г.*

Место для оттиска печати (при наличии) лица, составившего описание местоположения границ объекта



### ОПИСАНИЕ МЕСТОПОЛОЖЕНИЯ ГРАНИЦ

Публичный сервитут для использования земель и земельных участков в целях эксплуатации магистрального нефтепровода федерального значения "Магистральный нефтепровод "Калтасы-Языково-Салават" Туймазинское НУ"  
(наименование объекта, местоположение границ которого описано)

### Схема расположения границ публичного сервитута

Выносной лист №72



Масштаб 1:6000

Используемые условные знаки и обозначения: приведены на отдельной странице в конце раздела.

Подпись *Назаров Д. А.* Дата *18 января 2024 г.*

Место для оттиска печати (при наличии) лица, составившего описание местоположения границ объекта

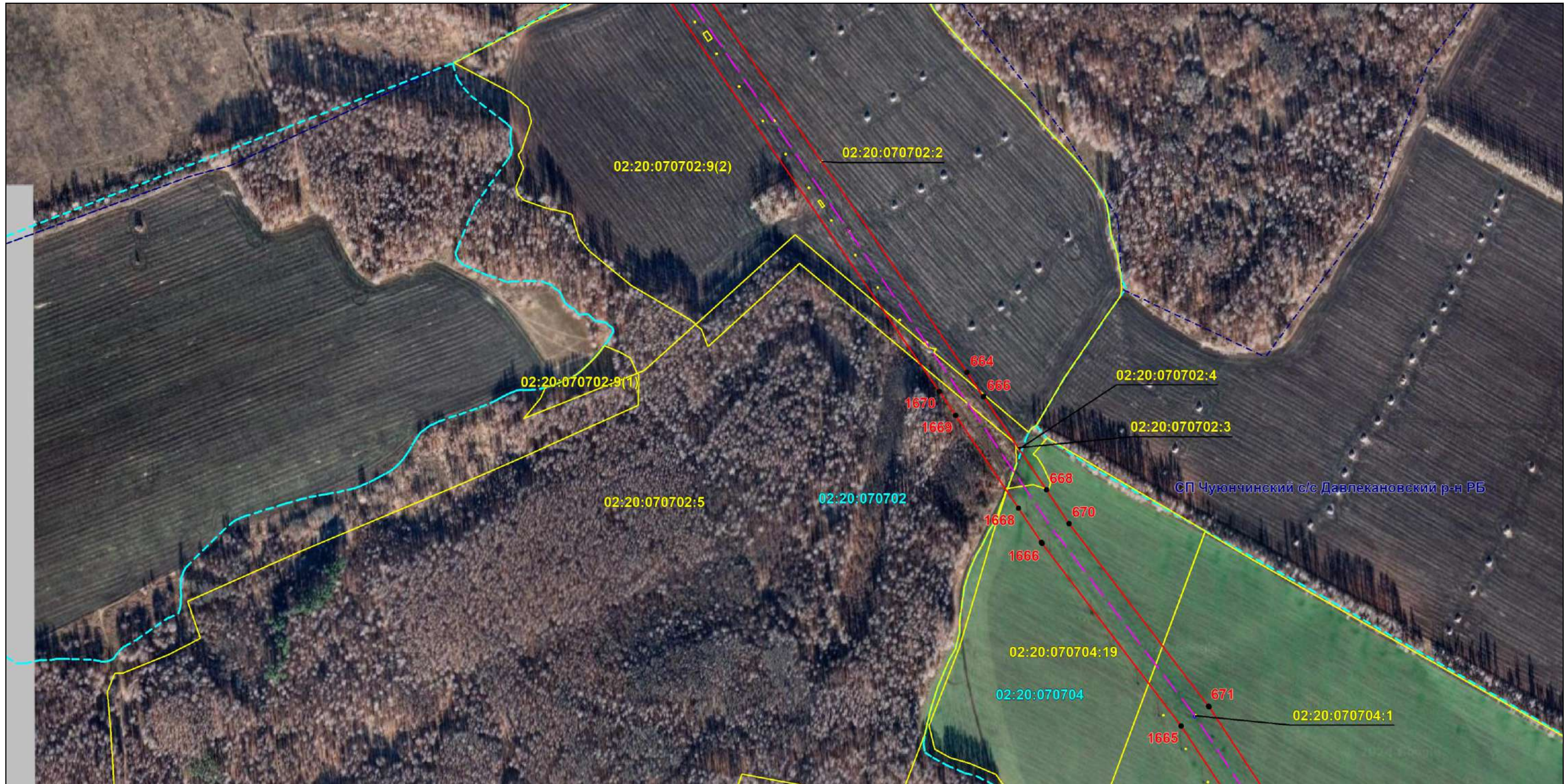


### ОПИСАНИЕ МЕСТОПОЛОЖЕНИЯ ГРАНИЦ

Публичный сервитут для использования земель и земельных участков в целях эксплуатации магистрального нефтепровода федерального значения "Магистральный нефтепровод "Калтасы-Языково-Салават" Туймазинское НУ"  
(наименование объекта, местоположение границ которого описано)

### Схема расположения границ публичного сервитута

Выносной лист №73



Масштаб 1:6000

Используемые условные знаки и обозначения: приведены на отдельной странице в конце раздела.

Подпись *Назаров Д. А.* Дата 18 января 2024 г.

Место для оттиска печати (при наличии) лица, составившего описание местоположения границ объекта



### ОПИСАНИЕ МЕСТОПОЛОЖЕНИЯ ГРАНИЦ

Публичный сервитут для использования земель и земельных участков в целях эксплуатации магистрального нефтепровода федерального значения "Магистральный нефтепровод "Калтасы-Языково-Салават" Туймазинское НУ"  
(наименование объекта, местоположение границ которого описано)

### Схема расположения границ публичного сервитута

Выносной лист №74



Масштаб 1:6000

Используемые условные знаки и обозначения: приведены на отдельной странице в конце раздела.

Подпись *Назаров Д. А.* Дата *18 января 2024 г.*

Место для оттиска печати (при наличии) лица, составившего описание местоположения границ объекта

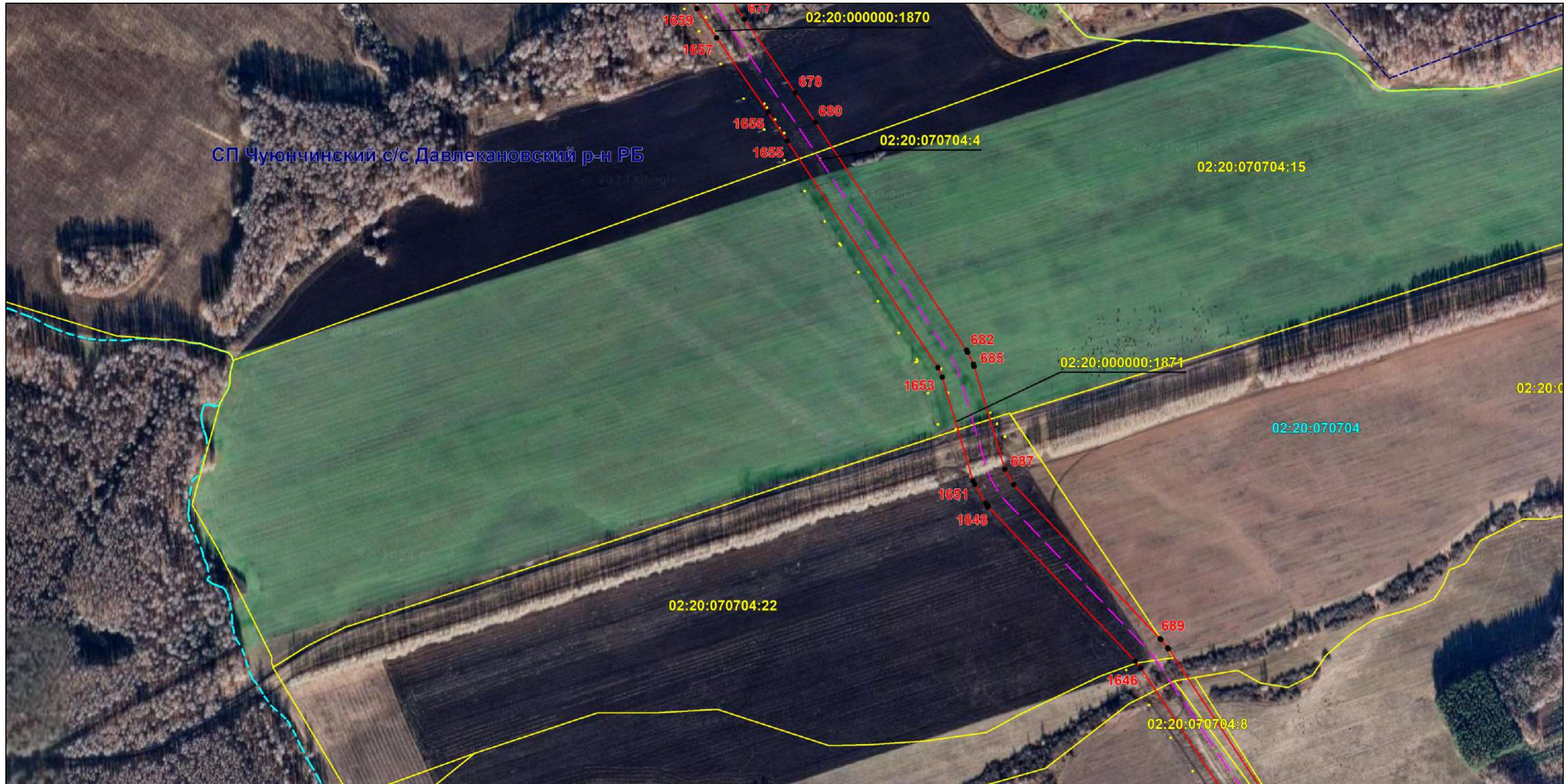


### ОПИСАНИЕ МЕСТОПОЛОЖЕНИЯ ГРАНИЦ

Публичный сервитут для использования земель и земельных участков в целях эксплуатации магистрального нефтепровода федерального значения "Магистральный нефтепровод "Калтасы-Языково-Салават" Туймазинское НУ"  
(наименование объекта, местоположение границ которого описано)

### Схема расположения границ публичного сервитута

Выносной лист №75



Масштаб 1:6000

Используемые условные знаки и обозначения: приведены на отдельной странице в конце раздела.

Подпись *Назаров Д. А.* Дата 18 января 2024 г.

Место для оттиска печати (при наличии) лица, составившего описание местоположения границ объекта

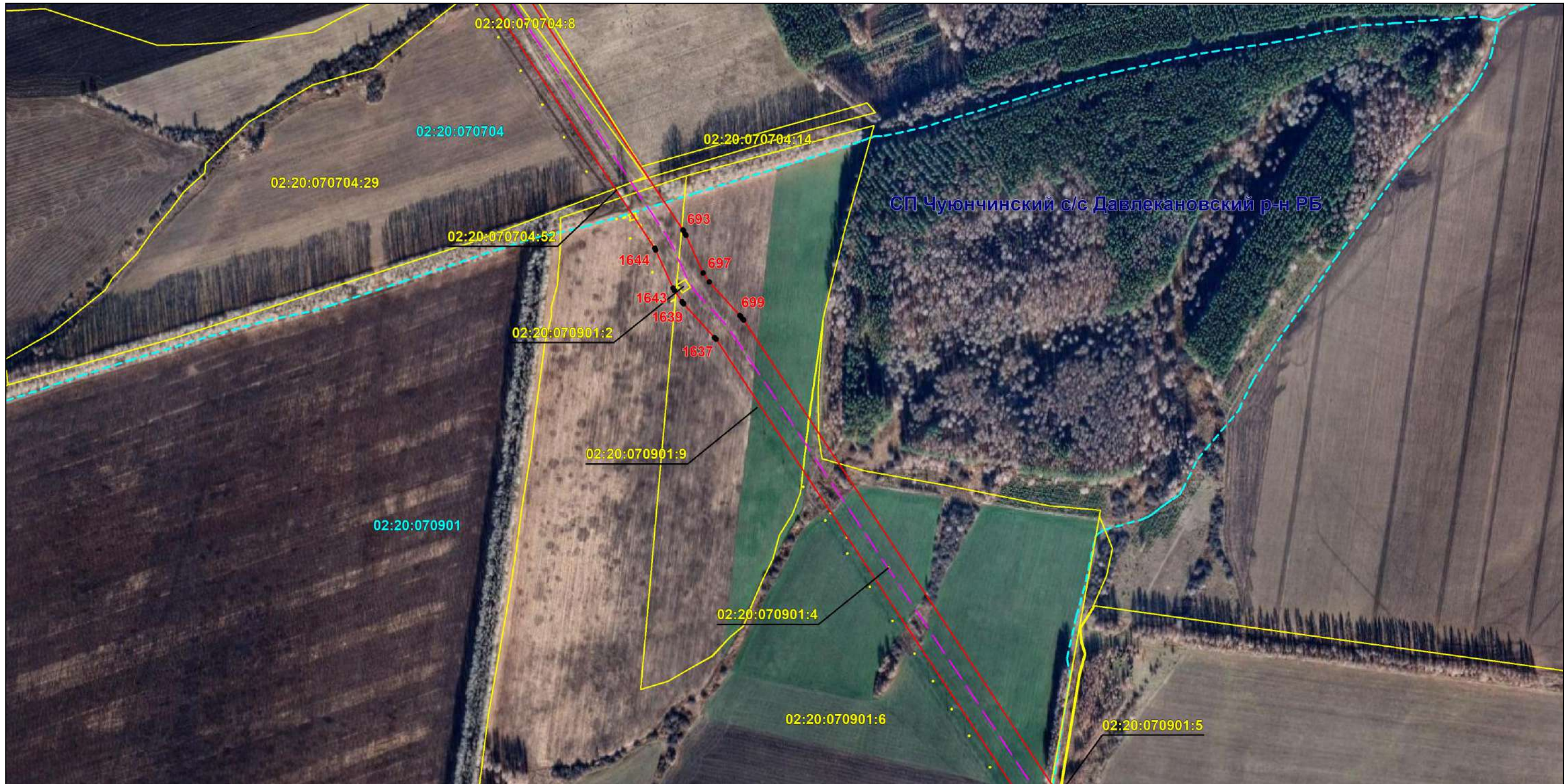


### ОПИСАНИЕ МЕСТОПОЛОЖЕНИЯ ГРАНИЦ

Публичный сервитут для использования земель и земельных участков в целях эксплуатации магистрального нефтепровода федерального значения "Магистральный нефтепровод "Калтасы-Языково-Салават" Туймазинское НУ"  
(наименование объекта, местоположение границ которого описано)

### Схема расположения границ публичного сервитута

Выносной лист №76



Масштаб 1:6000

Используемые условные знаки и обозначения: приведены на отдельной странице в конце раздела.

Подпись *Назаров Д. А.* Дата 18 января 2024 г.

Место для оттиска печати (при наличии) лица, составившего описание местоположения границ объекта



### ОПИСАНИЕ МЕСТОПОЛОЖЕНИЯ ГРАНИЦ

Публичный сервитут для использования земель и земельных участков в целях эксплуатации магистрального нефтепровода федерального значения "Магистральный нефтепровод "Калтасы-Языково-Салават" Туймазинское НУ"  
(наименование объекта, местоположение границ которого описано)

### Схема расположения границ публичного сервитута

Выносной лист №77



Масштаб 1:6000

Используемые условные знаки и обозначения: приведены на отдельной странице в конце раздела.

Подпись *Назаров Д. А.* Дата 18 января 2024 г.

Место для оттиска печати (при наличии) лица, составившего описание местоположения границ объекта



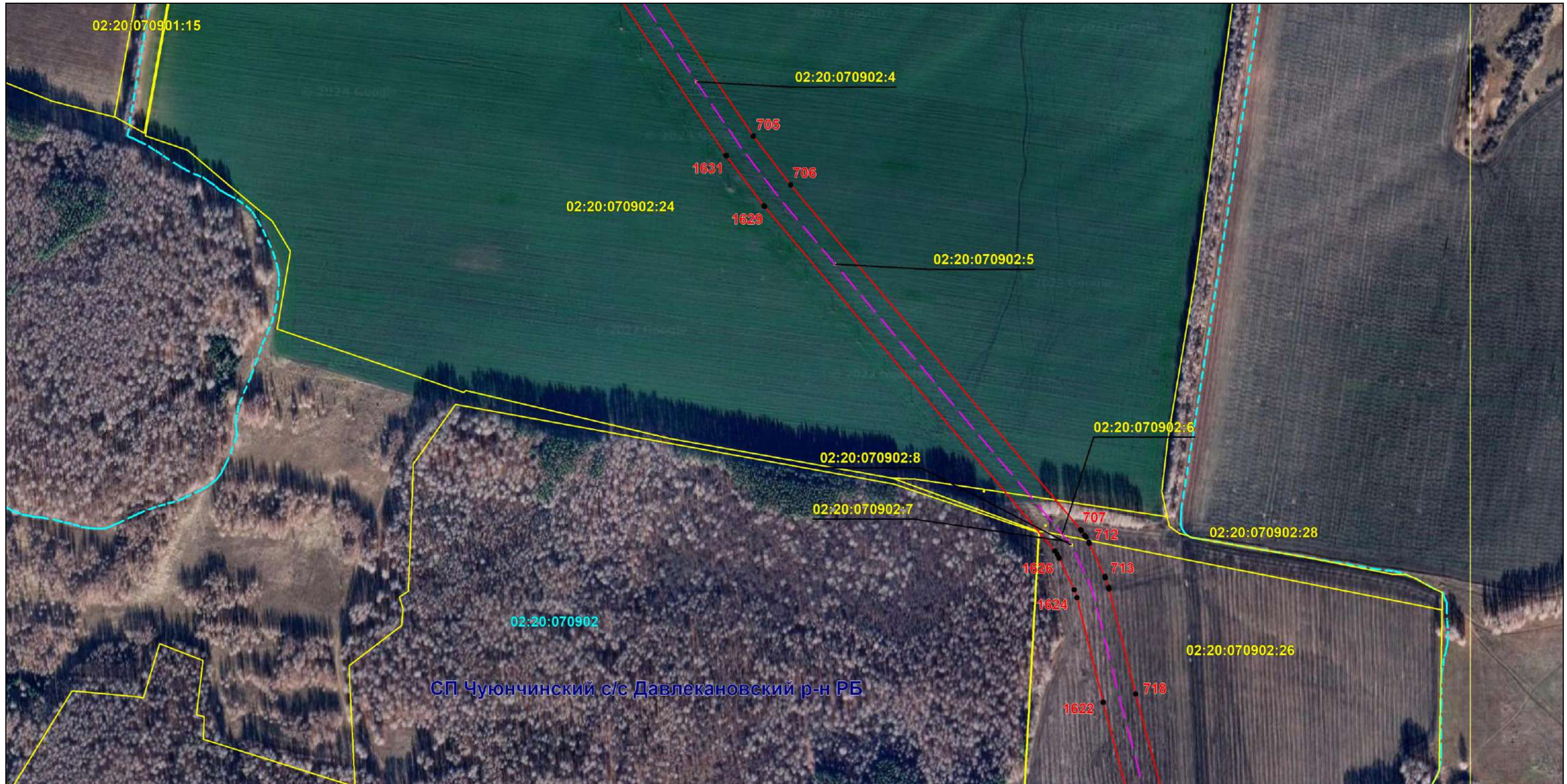


### ОПИСАНИЕ МЕСТОПОЛОЖЕНИЯ ГРАНИЦ

Публичный сервитут для использования земель и земельных участков в целях эксплуатации магистрального нефтепровода федерального значения "Магистральный нефтепровод "Калтасы-Языково-Салават" Туймазинское НУ"  
(наименование объекта, местоположение границ которого описано)

### Схема расположения границ публичного сервитута

Выносной лист №78



Масштаб 1:6000

Используемые условные знаки и обозначения: приведены на отдельной странице в конце раздела.

Подпись *Назаров Д. А.* Дата 18 января 2024 г.

Место для оттиска печати (при наличии) лица, составившего описание местоположения границ объекта



### ОПИСАНИЕ МЕСТОПОЛОЖЕНИЯ ГРАНИЦ

Публичный сервитут для использования земель и земельных участков в целях эксплуатации магистрального нефтепровода федерального значения "Магистральный нефтепровод "Калтасы-Языково-Салават" Туймазинское НУ"  
(наименование объекта, местоположение границ которого описано)

### Схема расположения границ публичного сервитута

Выносной лист №79



Масштаб 1:6000

Используемые условные знаки и обозначения: приведены на отдельной странице в конце раздела.

Подпись *Назаров Д. А.* Дата *18 января 2024 г.*

Место для оттиска печати (при наличии) лица, составившего описание местоположения границ объекта



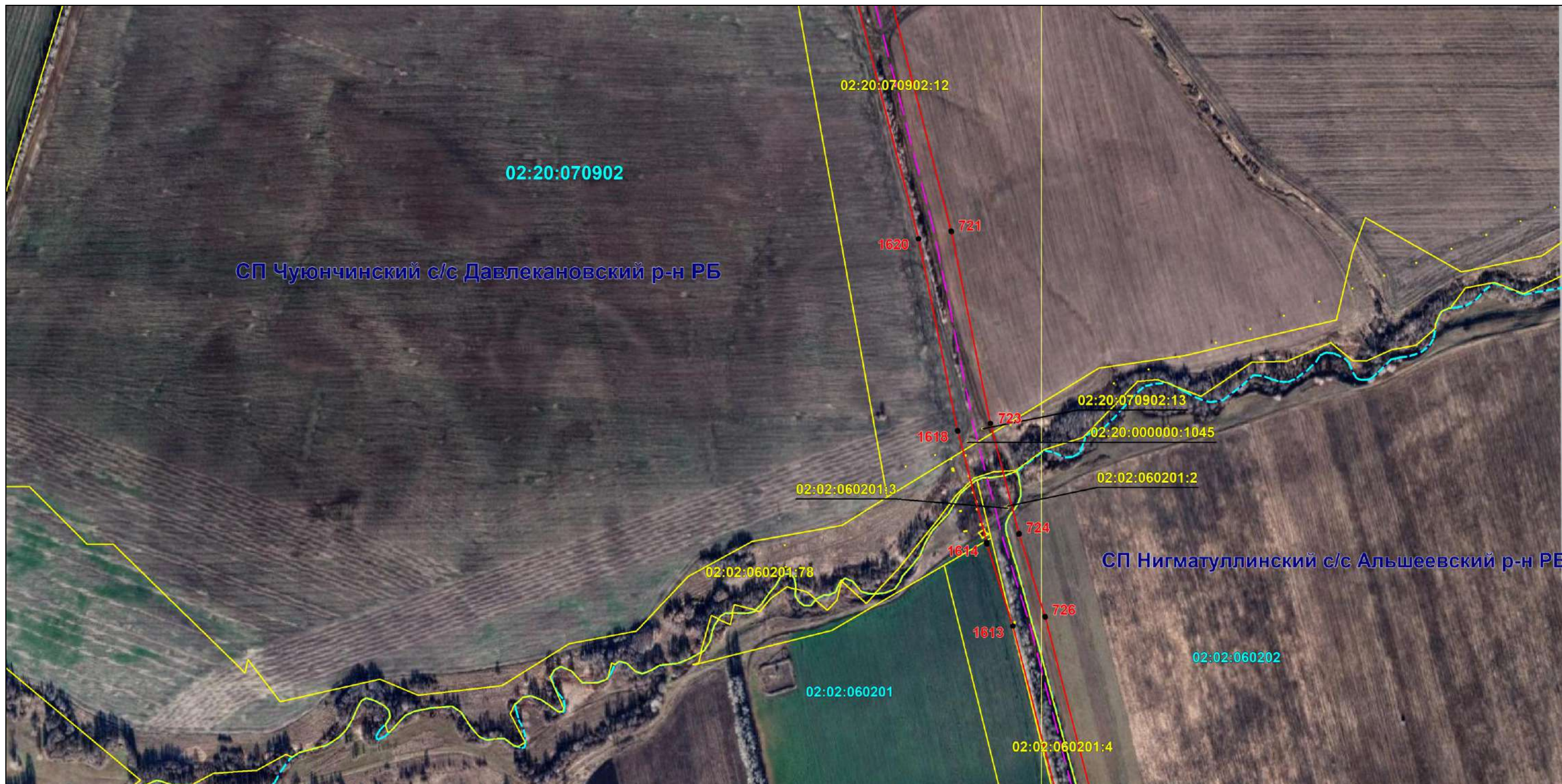
## ОПИСАНИЕ МЕСТОПОЛОЖЕНИЯ ГРАНИЦ

Публичный сервитут для использования земель и земельных участков в целях эксплуатации магистрального нефтепровода федерального значения "Магистральный нефтепровод "Калтасы-Языково-Салават" Туймазинское НУ"

(наименование объекта, местоположение границ которого описано)

## Схема расположения границ публичного сервитута

Выносной лист №80



Масштаб 1:6000

Используемые условные знаки и обозначения: приведены на отдельной странице в конце раздела.

Подпись *Назаров Д. А.* Дата *18 января 2024 г.*

Место для оттиска печати (при наличии) лица, составившего описание местоположения границ объекта



### ОПИСАНИЕ МЕСТОПОЛОЖЕНИЯ ГРАНИЦ

Публичный сервитут для использования земель и земельных участков в целях эксплуатации магистрального нефтепровода федерального значения "Магистральный нефтепровод "Калтасы-Языково-Салават" Туймазинское НУ"  
(наименование объекта, местоположение границ которого описано)

### Схема расположения границ публичного сервитута

Выносной лист №81



Масштаб 1:6000

Используемые условные знаки и обозначения: приведены на отдельной странице в конце раздела.

Подпись *Назаров Д. А.* Дата 18 января 2024 г.

Место для оттиска печати (при наличии) лица, составившего описание местоположения границ объекта



### ОПИСАНИЕ МЕСТОПОЛОЖЕНИЯ ГРАНИЦ

Публичный сервитут для использования земель и земельных участков в целях эксплуатации магистрального нефтепровода федерального значения "Магистральный нефтепровод "Калтасы-Языково-Салават" Туймазинское НУ"  
(наименование объекта, местоположение границ которого описано)

### Схема расположения границ публичного сервитута

Выносной лист №82



Масштаб 1:6000

Используемые условные знаки и обозначения: приведены на отдельной странице в конце раздела.

Подпись *Назаров Д. А.* Дата 18 января 2024 г.

Место для оттиска печати (при наличии) лица, составившего описание местоположения границ объекта



### ОПИСАНИЕ МЕСТОПОЛОЖЕНИЯ ГРАНИЦ

Публичный сервитут для использования земель и земельных участков в целях эксплуатации магистрального нефтепровода федерального значения "Магистральный нефтепровод "Калтасы-Языково-Салават" Туймазинское НУ"  
(наименование объекта, местоположение границ которого описано)

### Схема расположения границ публичного сервитута

Выносной лист №83



Масштаб 1:6000

Используемые условные знаки и обозначения: приведены на отдельной странице в конце раздела.

Подпись *Назаров Д. А.* Дата 18 января 2024 г.

Место для оттиска печати (при наличии) лица, составившего описание местоположения границ объекта

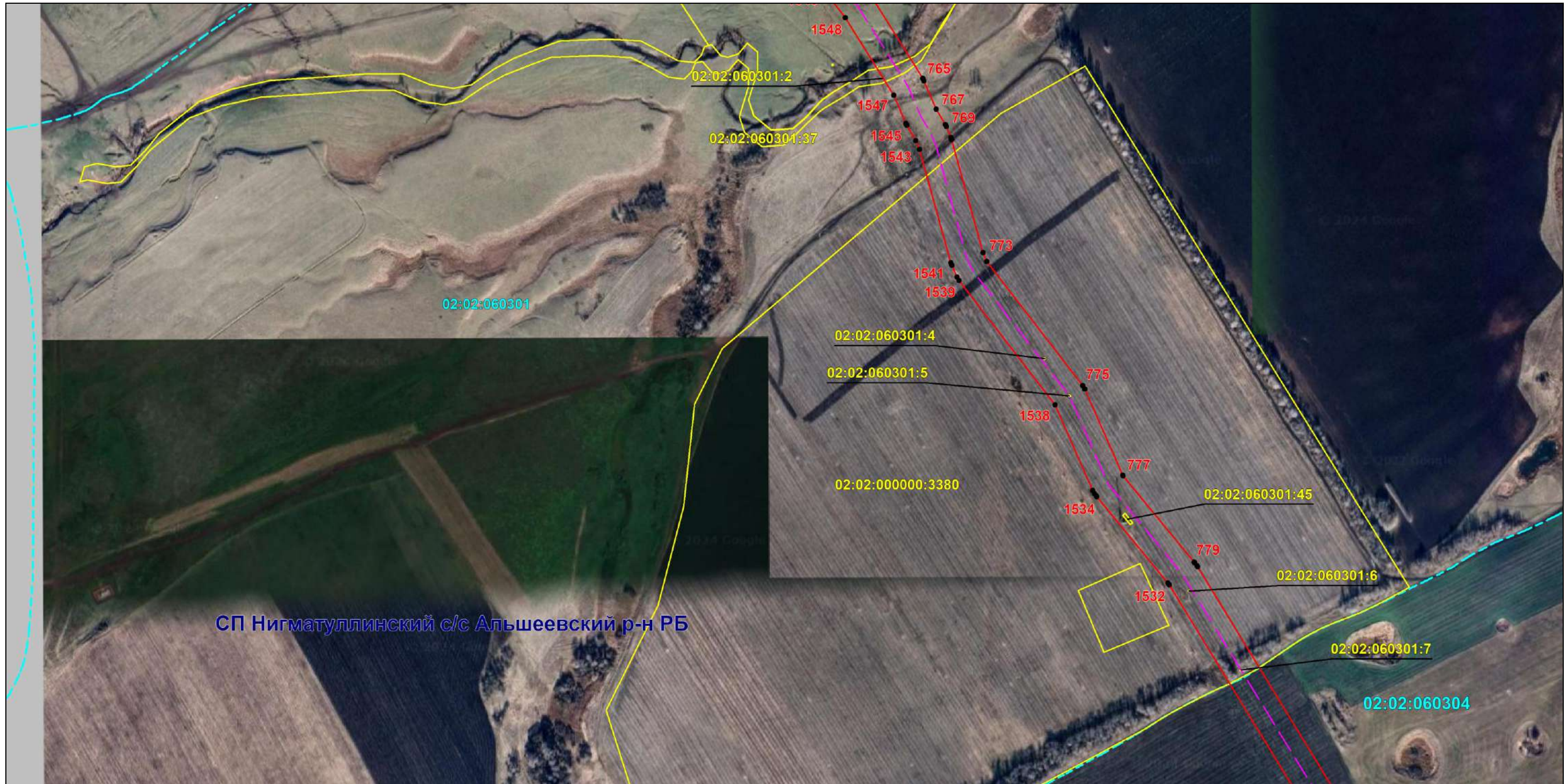


### ОПИСАНИЕ МЕСТОПОЛОЖЕНИЯ ГРАНИЦ

Публичный сервитут для использования земель и земельных участков в целях эксплуатации магистрального нефтепровода федерального значения "Магистральный нефтепровод "Калтасы-Языково-Салават" Туймазинское НУ"  
(наименование объекта, местоположение границ которого описано)

### Схема расположения границ публичного сервитута

Выносной лист №84



Масштаб 1:6000

Используемые условные знаки и обозначения: приведены на отдельной странице в конце раздела.

Подпись *Назаров Д. А.* Дата 18 января 2024 г.

Место для оттиска печати (при наличии) лица, составившего описание местоположения границ объекта



### ОПИСАНИЕ МЕСТОПОЛОЖЕНИЯ ГРАНИЦ

Публичный сервитут для использования земель и земельных участков в целях эксплуатации магистрального нефтепровода федерального значения "Магистральный нефтепровод "Калтасы-Языково-Салават" Туймазинское НУ"  
(наименование объекта, местоположение границ которого описано)

### Схема расположения границ публичного сервитута

Выносной лист №85



Масштаб 1:6000

Используемые условные знаки и обозначения: приведены на отдельной странице в конце раздела.

Подпись *Назаров Д. А.* Дата 18 января 2024 г.

Место для оттиска печати (при наличии) лица, составившего описание местоположения границ объекта





### ОПИСАНИЕ МЕСТОПОЛОЖЕНИЯ ГРАНИЦ

Публичный сервитут для использования земель и земельных участков в целях эксплуатации магистрального нефтепровода федерального значения "Магистральный нефтепровод "Калтасы-Языково-Салават" Туймазинское НУ"  
(наименование объекта, местоположение границ которого описано)

### Схема расположения границ публичного сервитута

Выносной лист №86



Масштаб 1:6000

Используемые условные знаки и обозначения: приведены на отдельной странице в конце раздела.

Подпись *Назаров Д. А.* Дата 18 января 2024 г.

Место для оттиска печати (при наличии) лица, составившего описание местоположения границ объекта

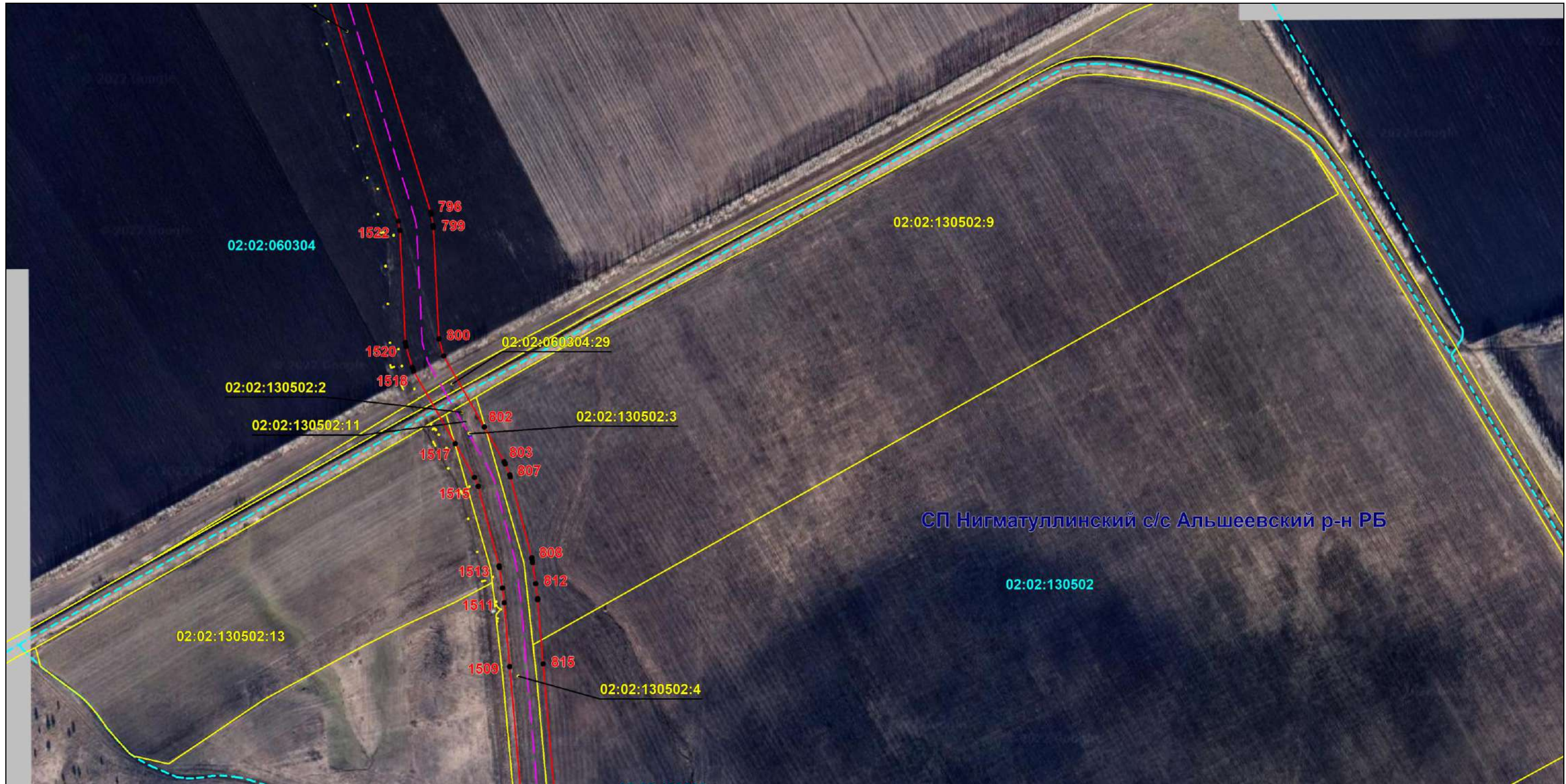


### ОПИСАНИЕ МЕСТОПОЛОЖЕНИЯ ГРАНИЦ

Публичный сервитут для использования земель и земельных участков в целях эксплуатации магистрального нефтепровода федерального значения "Магистральный нефтепровод "Калтасы-Языково-Салават" Туймазинское НУ"  
(наименование объекта, местоположение границ которого описано)

### Схема расположения границ публичного сервитута

Выносной лист №87



Масштаб 1:6000

Используемые условные знаки и обозначения: приведены на отдельной странице в конце раздела.

Подпись *Назаров Д. А.* Дата 18 января 2024 г.

Место для оттиска печати (при наличии) лица, составившего описание местоположения границ объекта

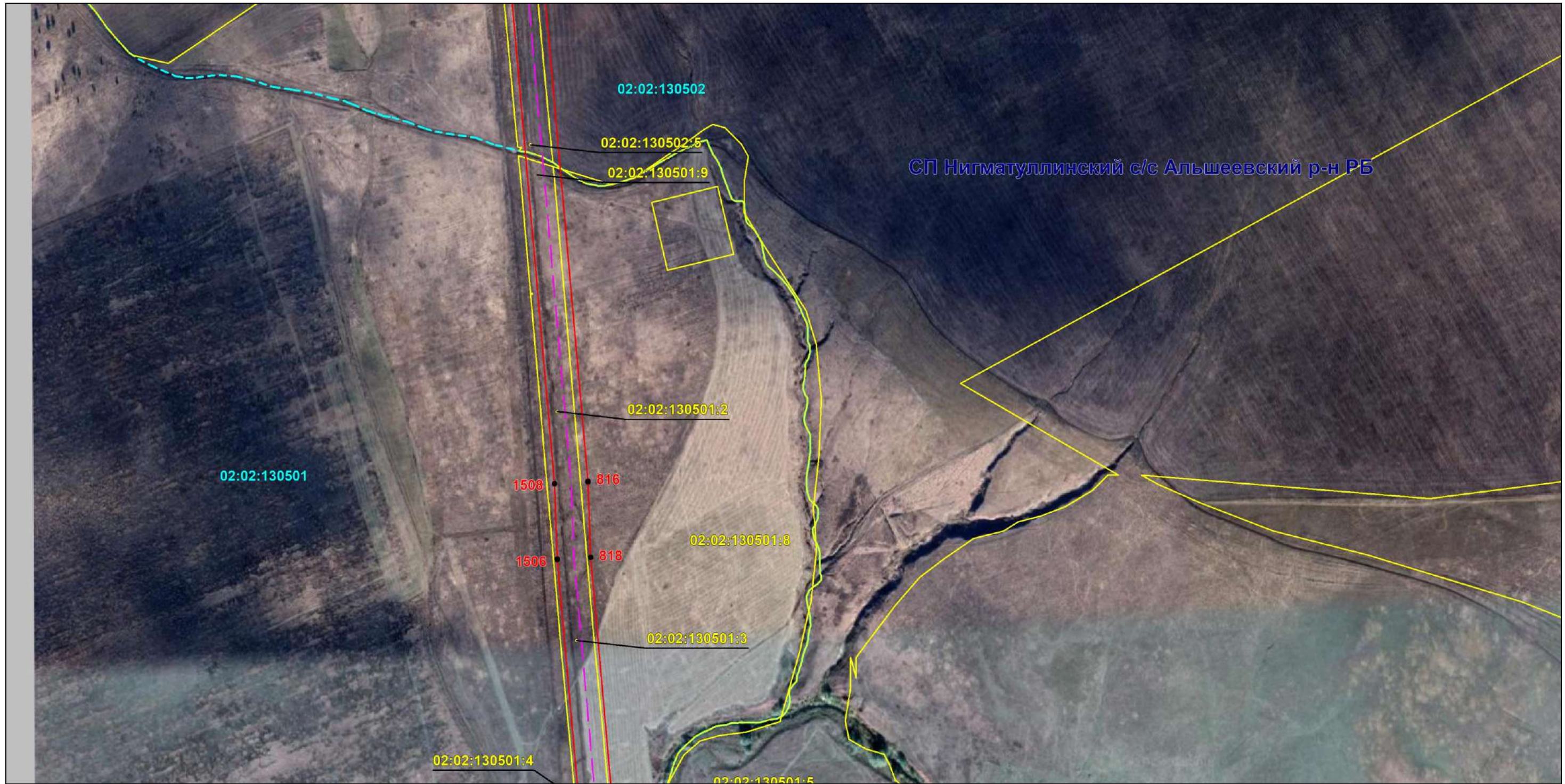


### ОПИСАНИЕ МЕСТОПОЛОЖЕНИЯ ГРАНИЦ

Публичный сервитут для использования земель и земельных участков в целях эксплуатации магистрального нефтепровода федерального значения "Магистральный нефтепровод "Калтасы-Языково-Салават" Туймазинское НУ"  
(наименование объекта, местоположение границ которого описано)

### Схема расположения границ публичного сервитута

Выносной лист №88



Масштаб 1:6000

Используемые условные знаки и обозначения: приведены на отдельной странице в конце раздела.

Подпись *Назаров Д. А.* Дата 18 января 2024 г.

Место для оттиска печати (при наличии) лица, составившего описание местоположения границ объекта



### ОПИСАНИЕ МЕСТОПОЛОЖЕНИЯ ГРАНИЦ

Публичный сервитут для использования земель и земельных участков в целях эксплуатации магистрального нефтепровода федерального значения "Магистральный нефтепровод "Калтасы-Языково-Салават" Туймазинское НУ"  
(наименование объекта, местоположение границ которого описано)

### Схема расположения границ публичного сервитута

Выносной лист №89



Масштаб 1:6000

Используемые условные знаки и обозначения: приведены на отдельной странице в конце раздела.

Подпись *Назаров Д. А.* Дата 18 января 2024 г.

Место для оттиска печати (при наличии) лица, составившего описание местоположения границ объекта

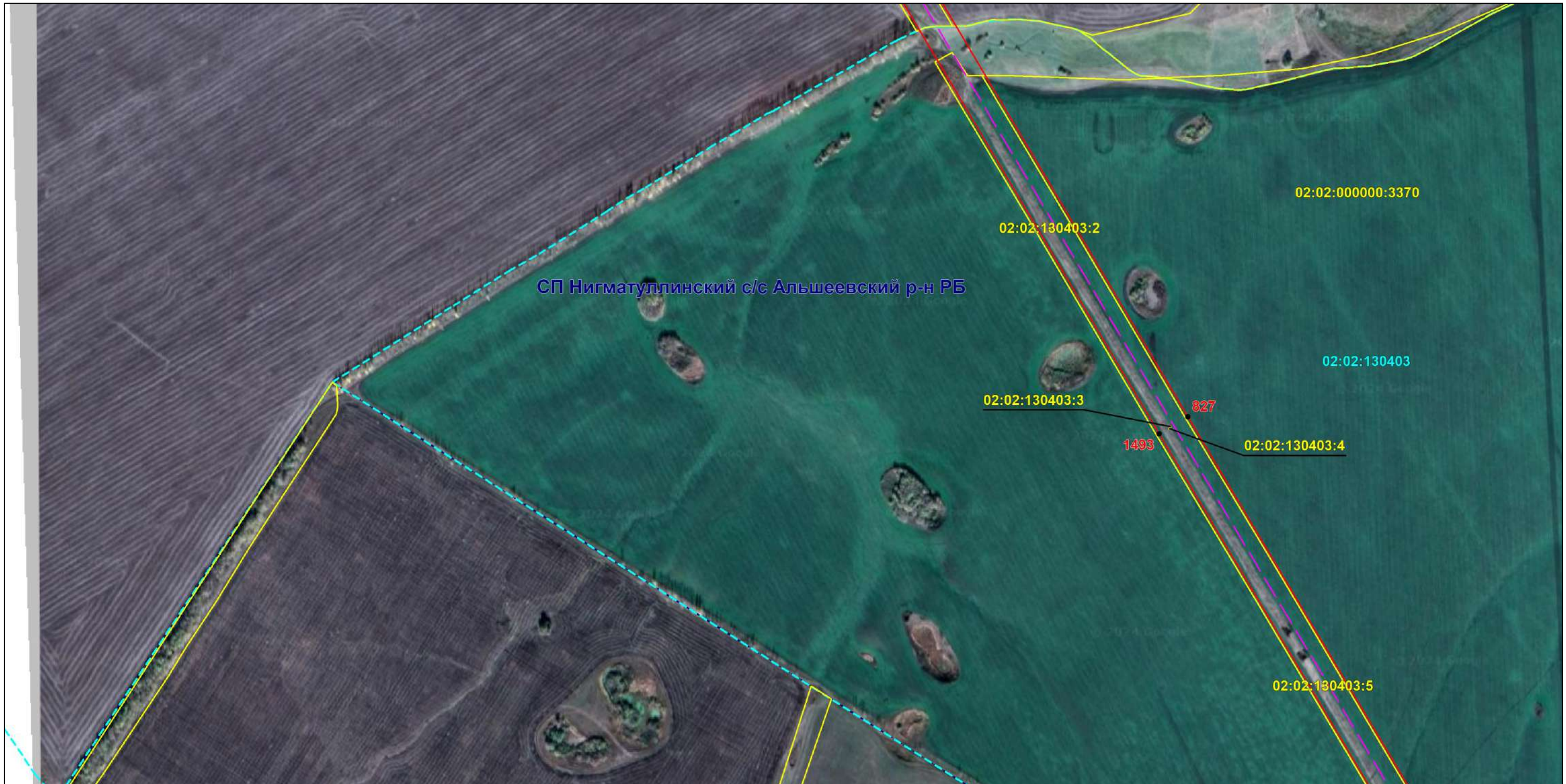


### ОПИСАНИЕ МЕСТОПОЛОЖЕНИЯ ГРАНИЦ

Публичный сервитут для использования земель и земельных участков в целях эксплуатации магистрального нефтепровода федерального значения "Магистральный нефтепровод "Калтасы-Языково-Салават" Туймазинское НУ"  
(наименование объекта, местоположение границ которого описано)

### Схема расположения границ публичного сервитута

Выносной лист №90



Масштаб 1:6000

Используемые условные знаки и обозначения: приведены на отдельной странице в конце раздела.

Подпись *Назаров Д. А.* Дата 18 января 2024 г.

Место для оттиска печати (при наличии) лица, составившего описание местоположения границ объекта



### ОПИСАНИЕ МЕСТОПОЛОЖЕНИЯ ГРАНИЦ

Публичный сервитут для использования земель и земельных участков в целях эксплуатации магистрального нефтепровода федерального значения "Магистральный нефтепровод "Калтасы-Языково-Салават" Туймазинское НУ"  
(наименование объекта, местоположение границ которого описано)

### Схема расположения границ публичного сервитута

Выносной лист №91



Масштаб 1:6000

Используемые условные знаки и обозначения: приведены на отдельной странице в конце раздела.

Подпись *Назаров Д. А.* Дата 18 января 2024 г.

Место для оттиска печати (при наличии) лица, составившего описание местоположения границ объекта



### ОПИСАНИЕ МЕСТОПОЛОЖЕНИЯ ГРАНИЦ

Публичный сервитут для использования земель и земельных участков в целях эксплуатации магистрального нефтепровода федерального значения "Магистральный нефтепровод "Калтасы-Языково-Салават" Туймазинское НУ"  
(наименование объекта, местоположение границ которого описано)

### Схема расположения границ публичного сервитута

Выносной лист №92



Масштаб 1:6000

Используемые условные знаки и обозначения: приведены на отдельной странице в конце раздела.

Подпись *Назаров Д. А.* Дата 18 января 2024 г.

Место для оттиска печати (при наличии) лица, составившего описание местоположения границ объекта

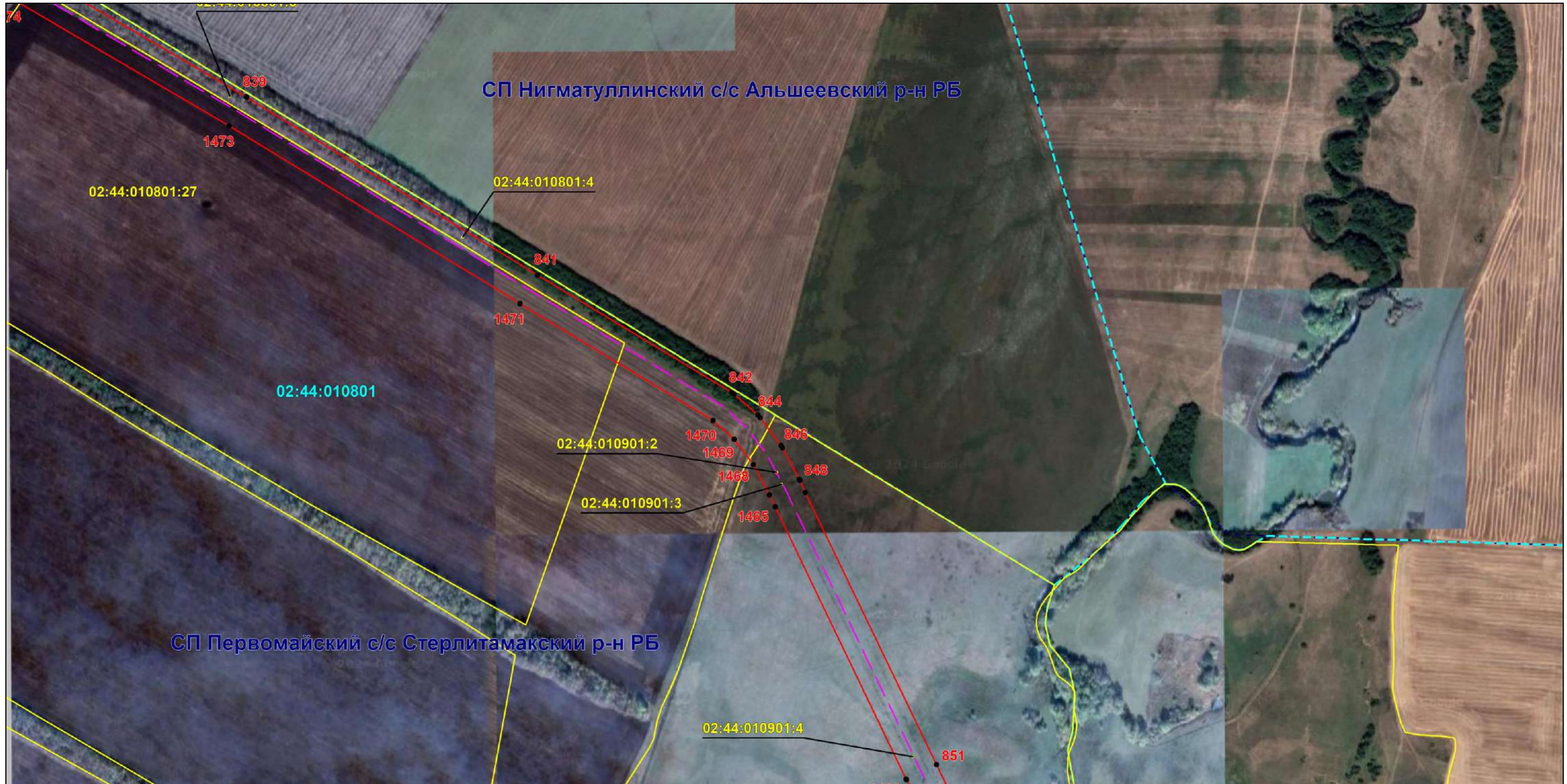


### ОПИСАНИЕ МЕСТОПОЛОЖЕНИЯ ГРАНИЦ

Публичный сервитут для использования земель и земельных участков в целях эксплуатации магистрального нефтепровода федерального значения "Магистральный нефтепровод "Калтасы-Языково-Салават" Туймазинское НУ"  
(наименование объекта, местоположение границ которого описано)

### Схема расположения границ публичного сервитута

Выносной лист №93



Масштаб 1:6000

Используемые условные знаки и обозначения: приведены на отдельной странице в конце раздела.

Подпись *Назаров Д. А.* Дата 18 января 2024 г.

Место для оттиска печати (при наличии) лица, составившего описание местоположения границ объекта



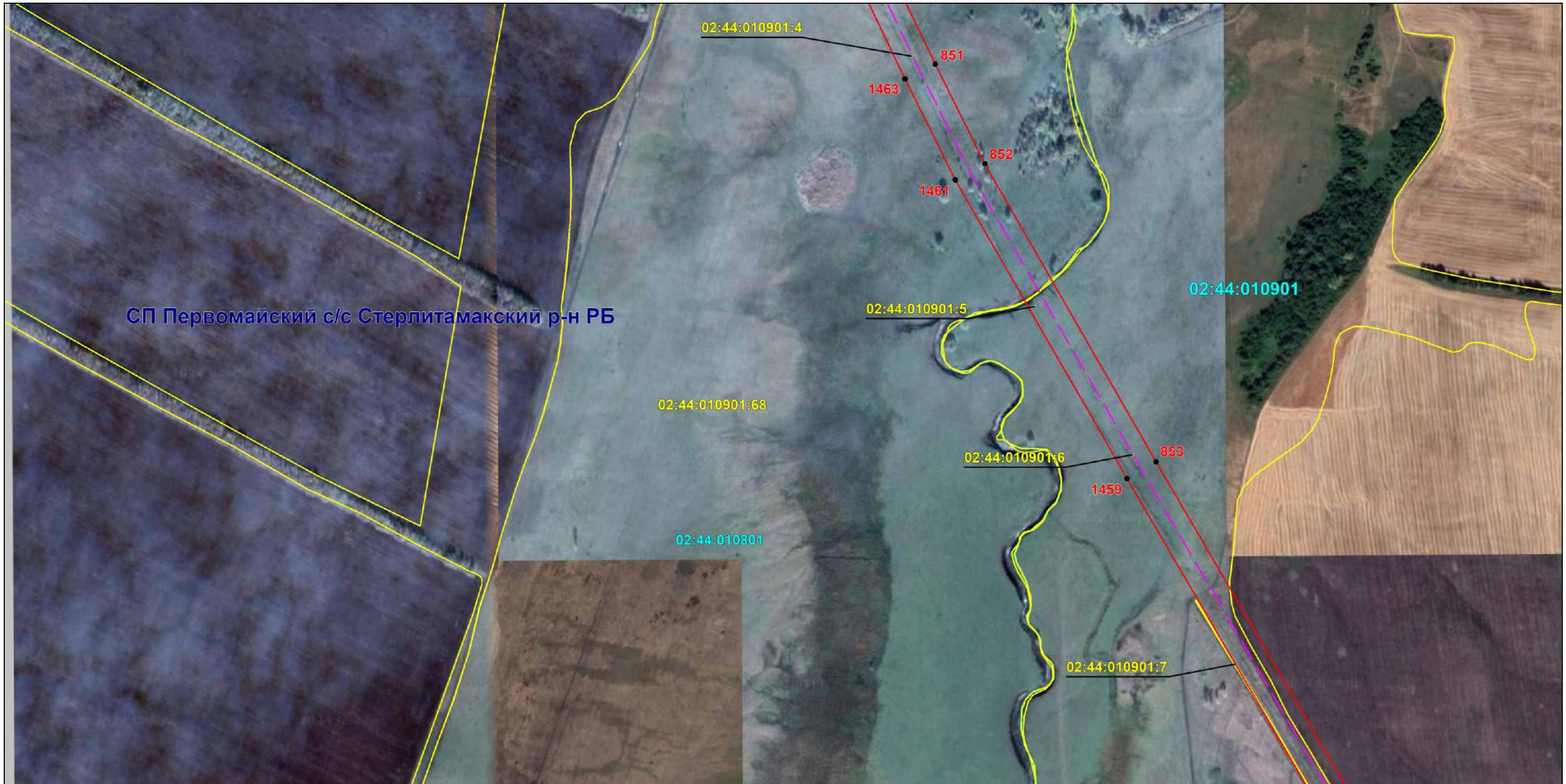


### ОПИСАНИЕ МЕСТОПОЛОЖЕНИЯ ГРАНИЦ

Публичный сервитут для использования земель и земельных участков в целях эксплуатации магистрального нефтепровода федерального значения "Магистральный нефтепровод "Калтасы-Языково-Салават" Туймазинское НУ"  
(наименование объекта, местоположение границ которого описано)

### Схема расположения границ публичного сервитута

Выносной лист №94



Масштаб 1:6000

Используемые условные знаки и обозначения: приведены на отдельной странице в конце раздела.

Подпись *Назаров Д. А.* Дата 18 января 2024 г.

Место для оттиска печати (при наличии) лица, составившего описание местоположения границ объекта

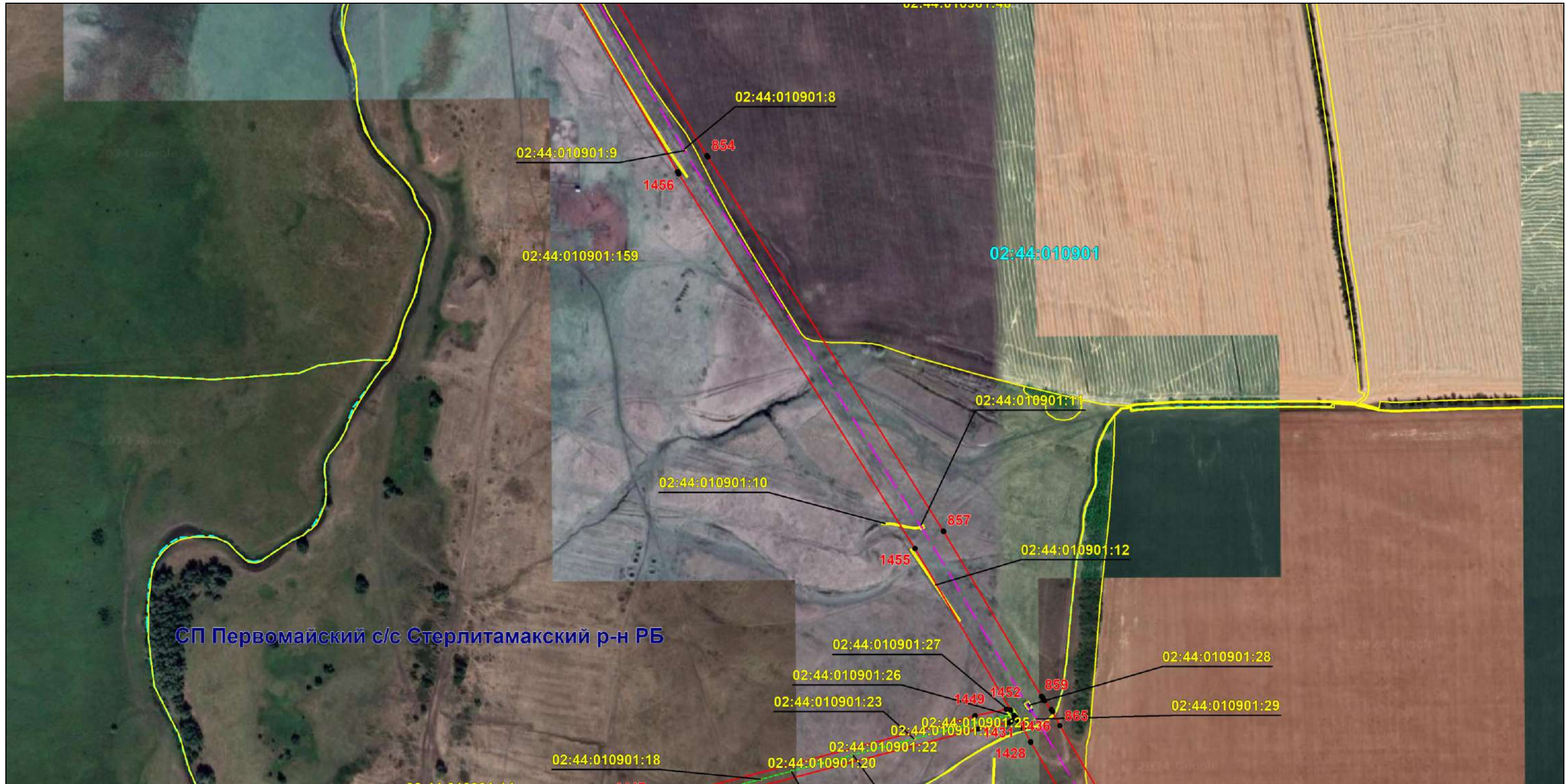


### ОПИСАНИЕ МЕСТОПОЛОЖЕНИЯ ГРАНИЦ

Публичный сервитут для использования земель и земельных участков в целях эксплуатации магистрального нефтепровода федерального значения "Магистральный нефтепровод "Калтасы-Языково-Салават" Туймазинское НУ"  
(наименование объекта, местоположение границ которого описано)

### Схема расположения границ публичного сервитута

Выносной лист №95



Масштаб 1:6000

Используемые условные знаки и обозначения: приведены на отдельной странице в конце раздела.

Подпись *Назаров Д. А.* Дата 18 января 2024 г.

Место для оттиска печати (при наличии) лица, составившего описание местоположения границ объекта

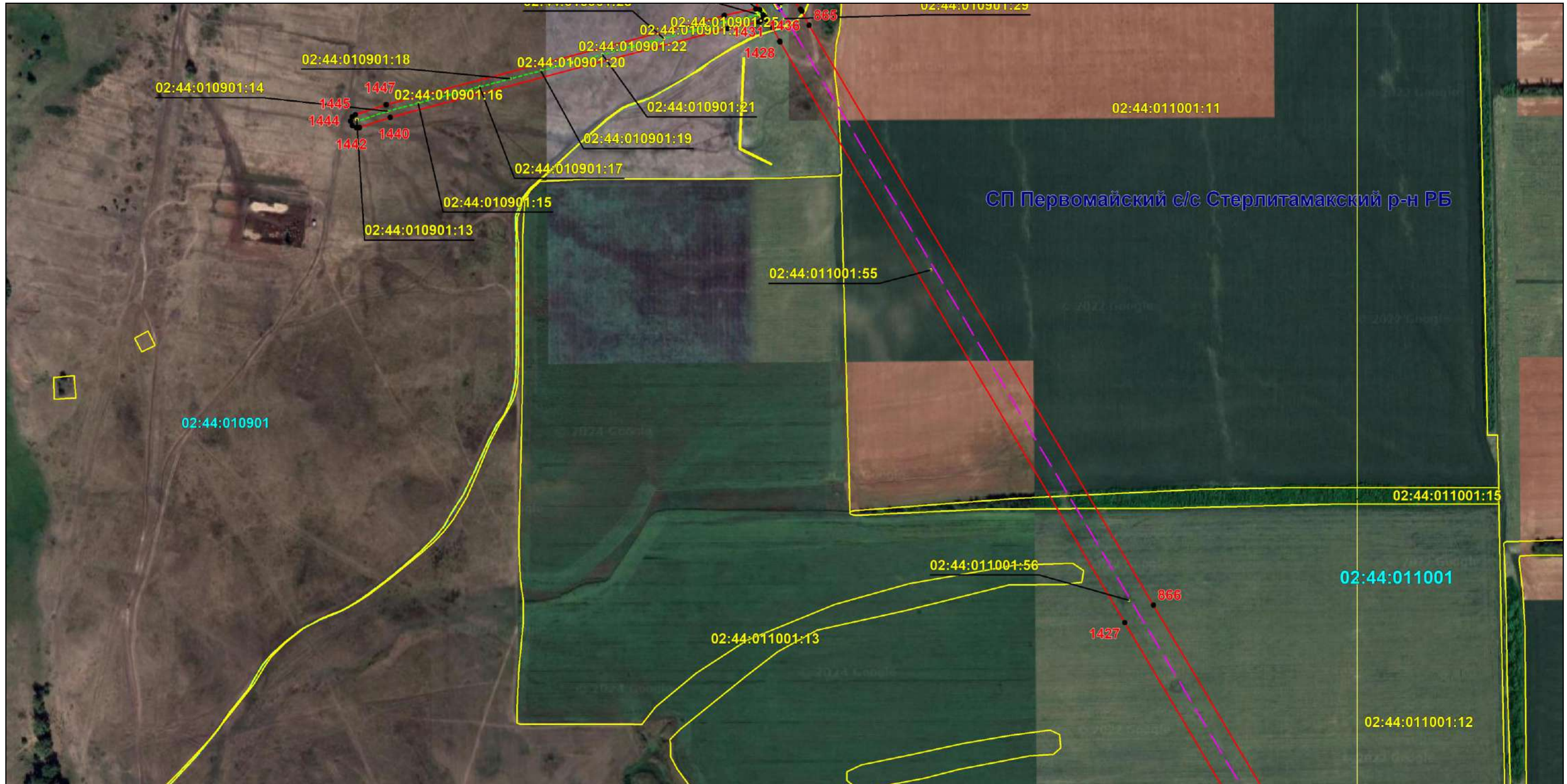


### ОПИСАНИЕ МЕСТОПОЛОЖЕНИЯ ГРАНИЦ

Публичный сервитут для использования земель и земельных участков в целях эксплуатации магистрального нефтепровода федерального значения "Магистральный нефтепровод "Калтасы-Языково-Салават" Туймазинское НУ"  
(наименование объекта, местоположение границ которого описано)

### Схема расположения границ публичного сервитута

Выносной лист №96



Масштаб 1:6000

Используемые условные знаки и обозначения: приведены на отдельной странице в конце раздела.

Подпись *Назаров Д. А.* Дата *18 января 2024 г.*

Место для оттиска печати (при наличии) лица, составившего описание местоположения границ объекта



### ОПИСАНИЕ МЕСТОПОЛОЖЕНИЯ ГРАНИЦ

Публичный сервитут для использования земель и земельных участков в целях эксплуатации магистрального нефтепровода федерального значения "Магистральный нефтепровод "Калтасы-Языково-Салават" Туймазинское НУ"  
(наименование объекта, местоположение границ которого описано)

### Схема расположения границ публичного сервитута

Выносной лист №97



Масштаб 1:6000

Используемые условные знаки и обозначения: приведены на отдельной странице в конце раздела.

Подпись *Назаров Д. А.* Дата 18 января 2024 г.

Место для оттиска печати (при наличии) лица, составившего описание местоположения границ объекта

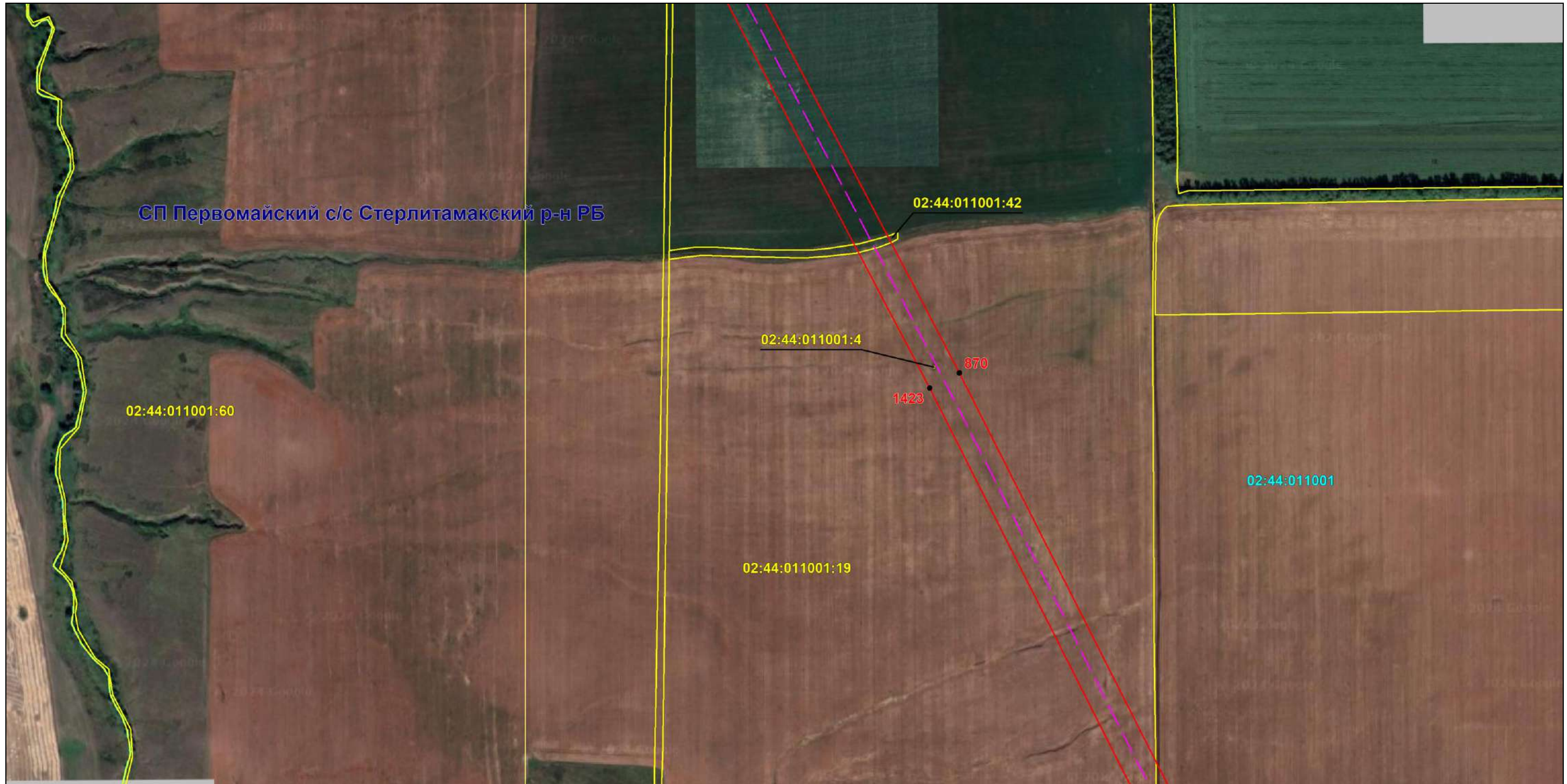


### ОПИСАНИЕ МЕСТОПОЛОЖЕНИЯ ГРАНИЦ

Публичный сервитут для использования земель и земельных участков в целях эксплуатации магистрального нефтепровода федерального значения "Магистральный нефтепровод "Калтасы-Языково-Салават" Туймазинское НУ"  
(наименование объекта, местоположение границ которого описано)

### Схема расположения границ публичного сервитута

Выносной лист №98



Масштаб 1:6000

Используемые условные знаки и обозначения: приведены на отдельной странице в конце раздела.

Подпись *Назаров Д. А.* Дата 18 января 2024 г.

Место для оттиска печати (при наличии) лица, составившего описание местоположения границ объекта



### ОПИСАНИЕ МЕСТОПОЛОЖЕНИЯ ГРАНИЦ

Публичный сервитут для использования земель и земельных участков в целях эксплуатации магистрального нефтепровода федерального значения "Магистральный нефтепровод "Калтасы-Языково-Салават" Туймазинское НУ"  
(наименование объекта, местоположение границ которого описано)

### Схема расположения границ публичного сервитута

Выносной лист №99



Масштаб 1:6000

Используемые условные знаки и обозначения: приведены на отдельной странице в конце раздела.

Подпись *Назаров Д. А.* Дата 18 января 2024 г.

Место для оттиска печати (при наличии) лица, составившего описание местоположения границ объекта



### ОПИСАНИЕ МЕСТОПОЛОЖЕНИЯ ГРАНИЦ

Публичный сервитут для использования земель и земельных участков в целях эксплуатации магистрального нефтепровода федерального значения "Магистральный нефтепровод "Калтасы-Языково-Салават" Туймазинское НУ"  
(наименование объекта, местоположение границ которого описано)

### Схема расположения границ публичного сервитута

Выносной лист №100



Масштаб 1:6000

Используемые условные знаки и обозначения: приведены на отдельной странице в конце раздела.

Подпись *Назаров Д. А.* Дата 18 января 2024 г.

Место для оттиска печати (при наличии) лица, составившего описание местоположения границ объекта



### ОПИСАНИЕ МЕСТОПОЛОЖЕНИЯ ГРАНИЦ

Публичный сервитут для использования земель и земельных участков в целях эксплуатации магистрального нефтепровода федерального значения "Магистральный нефтепровод "Калтасы-Языково-Салават" Туймазинское НУ"  
(наименование объекта, местоположение границ которого описано)

### Схема расположения границ публичного сервитута

Выносной лист №101



Масштаб 1:6000

Используемые условные знаки и обозначения: приведены на отдельной странице в конце раздела.

Подпись *Назаров Д. А.* Дата 18 января 2024 г.

Место для оттиска печати (при наличии) лица, составившего описание местоположения границ объекта





### ОПИСАНИЕ МЕСТОПОЛОЖЕНИЯ ГРАНИЦ

Публичный сервитут для использования земель и земельных участков в целях эксплуатации магистрального нефтепровода федерального значения "Магистральный нефтепровод "Калтасы-Языково-Салават" Туймазинское НУ"  
(наименование объекта, местоположение границ которого описано)

### Схема расположения границ публичного сервитута

Выносной лист №102



Масштаб 1:6000

Используемые условные знаки и обозначения: приведены на отдельной странице в конце раздела.

Подпись *Назаров Д. А.* Дата 18 января 2024 г.

Место для оттиска печати (при наличии) лица, составившего описание местоположения границ объекта



### ОПИСАНИЕ МЕСТОПОЛОЖЕНИЯ ГРАНИЦ

Публичный сервитут для использования земель и земельных участков в целях эксплуатации магистрального нефтепровода федерального значения "Магистральный нефтепровод "Калтасы-Языково-Салават" Туймазинское НУ"  
(наименование объекта, местоположение границ которого описано)

### Схема расположения границ публичного сервитута

Выносной лист №103



Масштаб 1:6000

Используемые условные знаки и обозначения: приведены на отдельной странице в конце раздела.

Подпись *Назаров Д. А.* Дата 18 января 2024 г.

Место для оттиска печати (при наличии) лица, составившего описание местоположения границ объекта

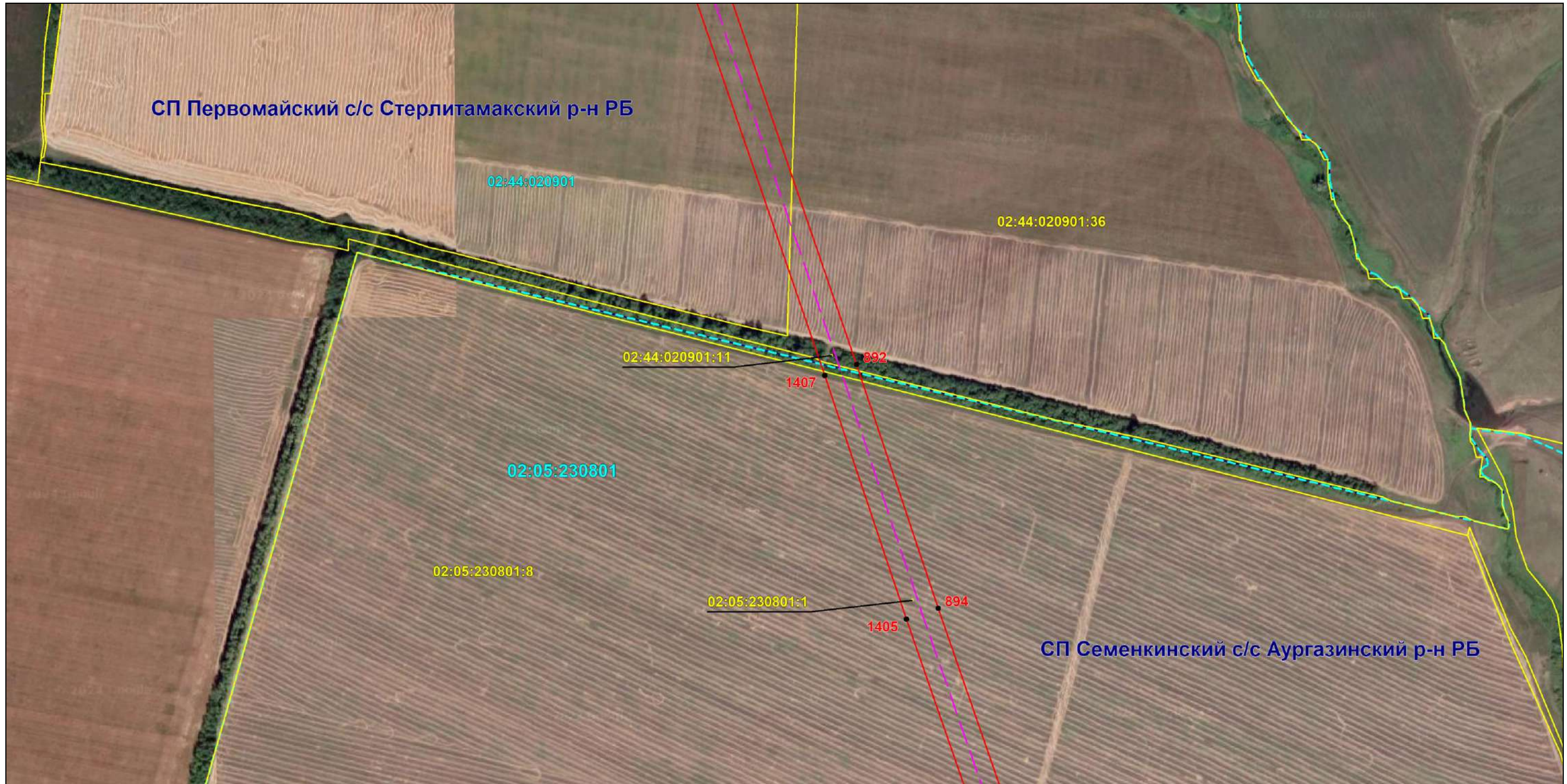


### ОПИСАНИЕ МЕСТОПОЛОЖЕНИЯ ГРАНИЦ

Публичный сервитут для использования земель и земельных участков в целях эксплуатации магистрального нефтепровода федерального значения "Магистральный нефтепровод "Калтасы-Языково-Салават" Туймазинское НУ"  
(наименование объекта, местоположение границ которого описано)

### Схема расположения границ публичного сервитута

Выносной лист №104



Масштаб 1:6000

Используемые условные знаки и обозначения: приведены на отдельной странице в конце раздела.

Подпись *Назаров Д. А.* Дата 18 января 2024 г.

Место для оттиска печати (при наличии) лица, составившего описание местоположения границ объекта



### ОПИСАНИЕ МЕСТОПОЛОЖЕНИЯ ГРАНИЦ

Публичный сервитут для использования земель и земельных участков в целях эксплуатации магистрального нефтепровода федерального значения "Магистральный нефтепровод "Калтасы-Языково-Салават" Туймазинское НУ"  
(наименование объекта, местоположение границ которого описано)

### Схема расположения границ публичного сервитута

Выносной лист №105



Масштаб 1:6000

Используемые условные знаки и обозначения: приведены на отдельной странице в конце раздела.

Подпись *Назаров Д. А.* Дата 18 января 2024 г.

Место для оттиска печати (при наличии) лица, составившего описание местоположения границ объекта

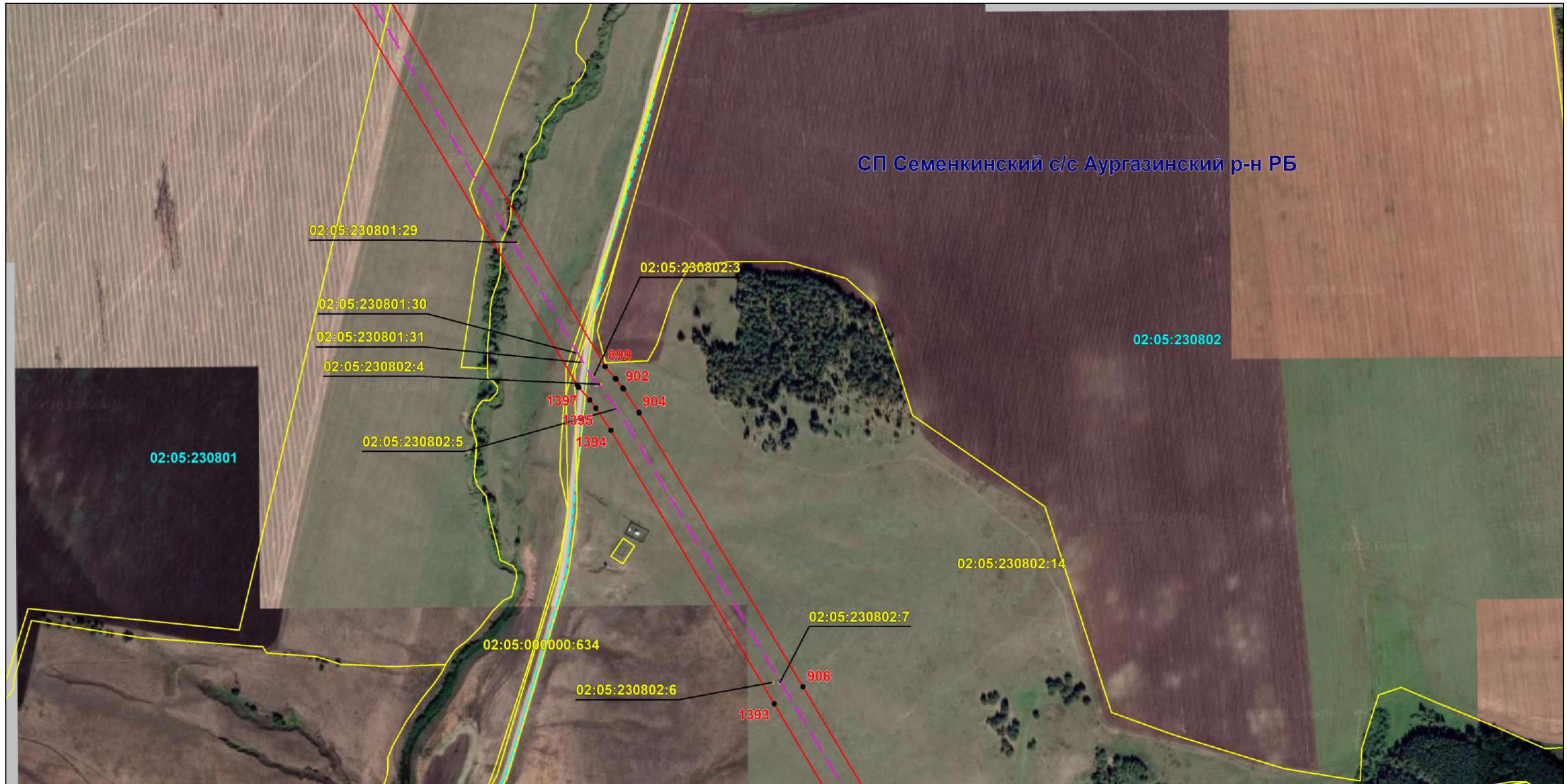


### ОПИСАНИЕ МЕСТОПОЛОЖЕНИЯ ГРАНИЦ

Публичный сервитут для использования земель и земельных участков в целях эксплуатации магистрального нефтепровода федерального значения "Магистральный нефтепровод "Калтасы-Языково-Салават" Туймазинское НУ"  
(наименование объекта, местоположение границ которого описано)

### Схема расположения границ публичного сервитута

Выносной лист №106



Масштаб 1:6000

Используемые условные знаки и обозначения: приведены на отдельной странице в конце раздела.

Подпись *Назаров Д. А.* Дата 18 января 2024 г.

Место для оттиска печати (при наличии) лица, составившего описание местоположения границ объекта

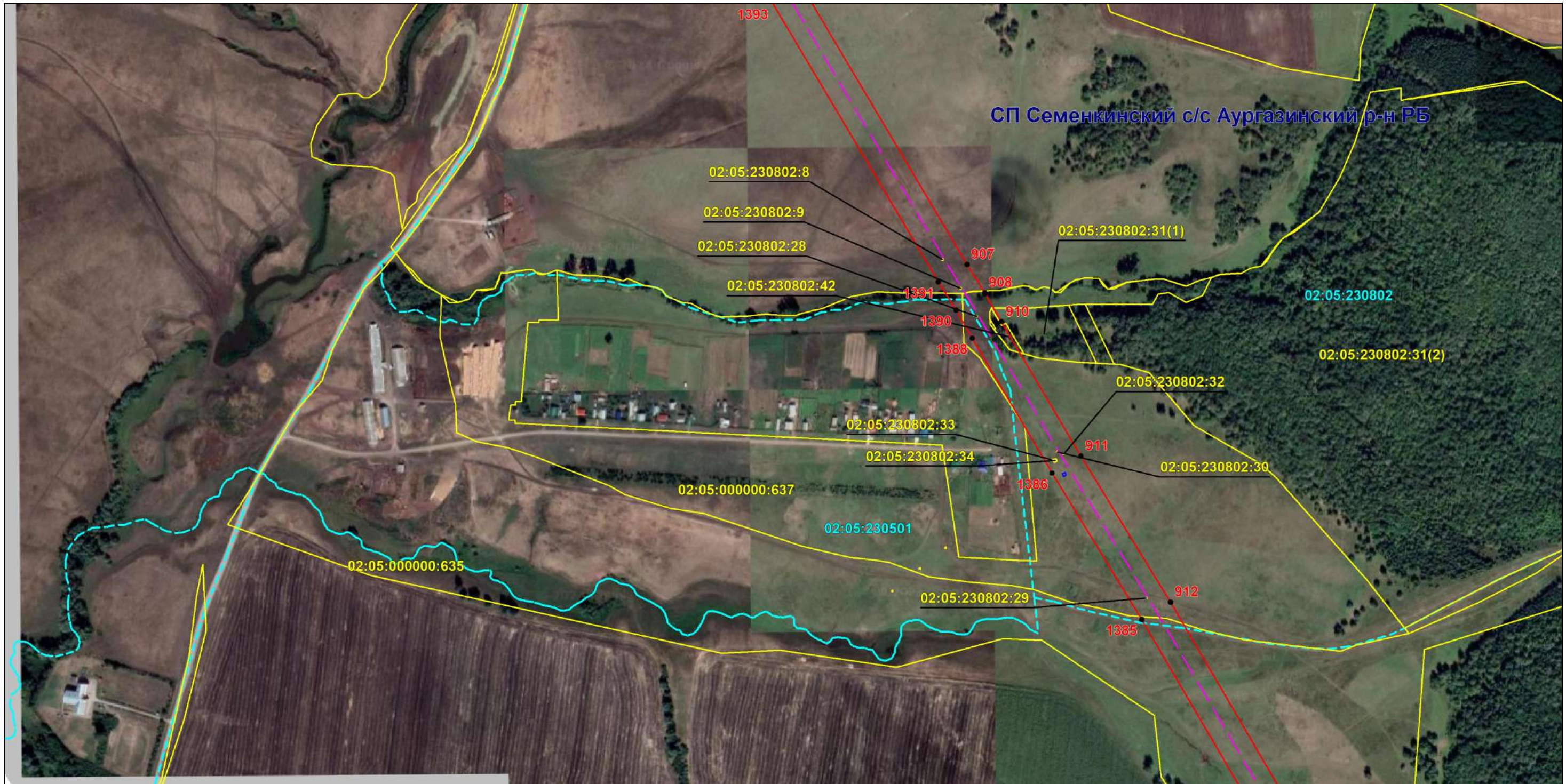


### ОПИСАНИЕ МЕСТОПОЛОЖЕНИЯ ГРАНИЦ

Публичный сервитут для использования земель и земельных участков в целях эксплуатации магистрального нефтепровода федерального значения "Магистральный нефтепровод "Калтасы-Языково-Салават" Туймазинское НУ"  
(наименование объекта, местоположение границ которого описано)

### Схема расположения границ публичного сервитута

Выносной лист №107



Масштаб 1:6000

Используемые условные знаки и обозначения: приведены на отдельной странице в конце раздела.

Подпись *Назаров Д. А.* Дата 18 января 2024 г.

Место для оттиска печати (при наличии) лица, составившего описание местоположения границ объекта

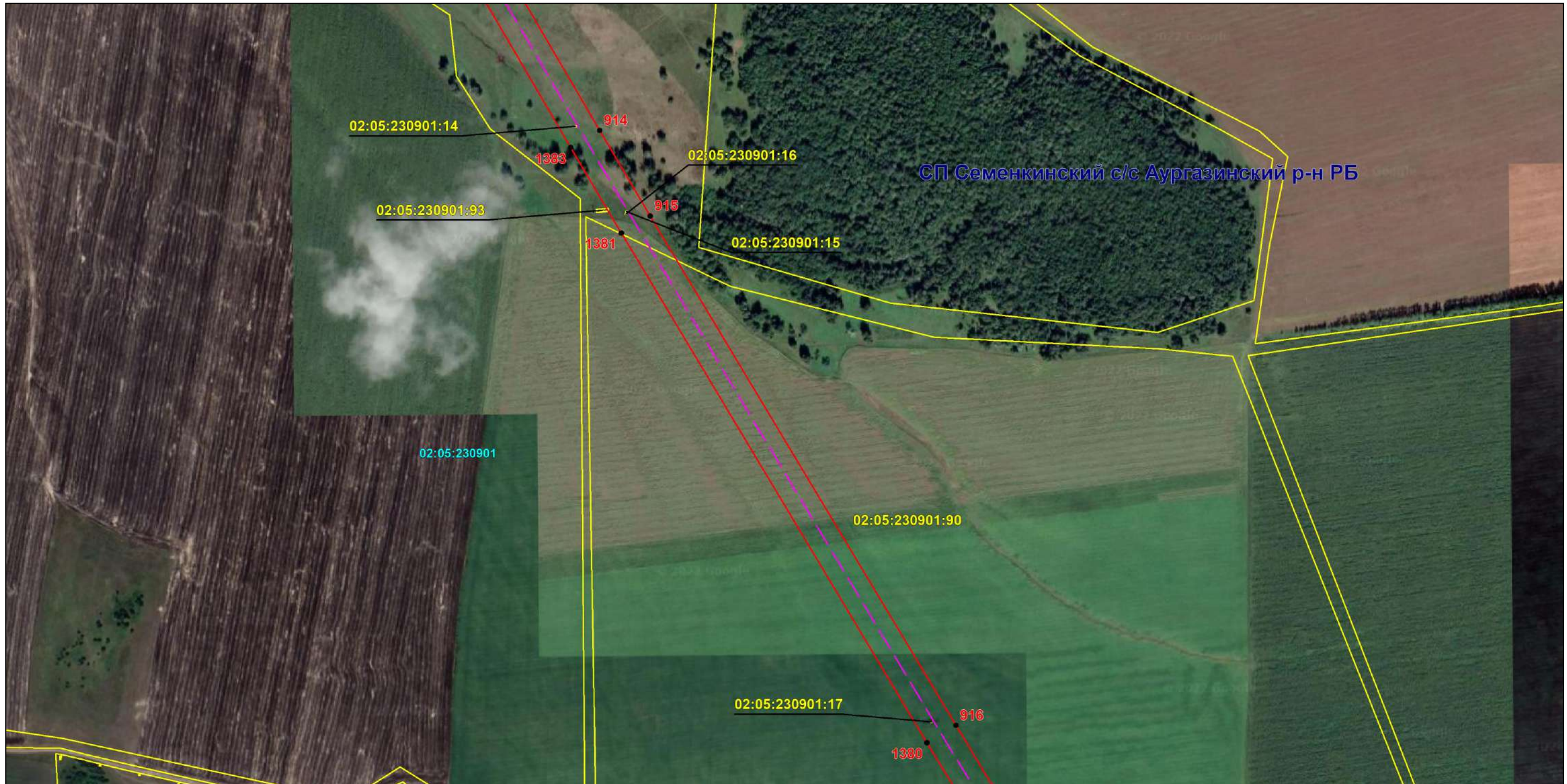


### ОПИСАНИЕ МЕСТОПОЛОЖЕНИЯ ГРАНИЦ

Публичный сервитут для использования земель и земельных участков в целях эксплуатации магистрального нефтепровода федерального значения "Магистральный нефтепровод "Калтасы-Языково-Салават" Туймазинское НУ"  
(наименование объекта, местоположение границ которого описано)

### Схема расположения границ публичного сервитута

Выносной лист №108



Масштаб 1:6000

Используемые условные знаки и обозначения: приведены на отдельной странице в конце раздела.

Подпись *Назаров Д. А.* Дата 18 января 2024 г.

Место для оттиска печати (при наличии) лица, составившего описание местоположения границ объекта

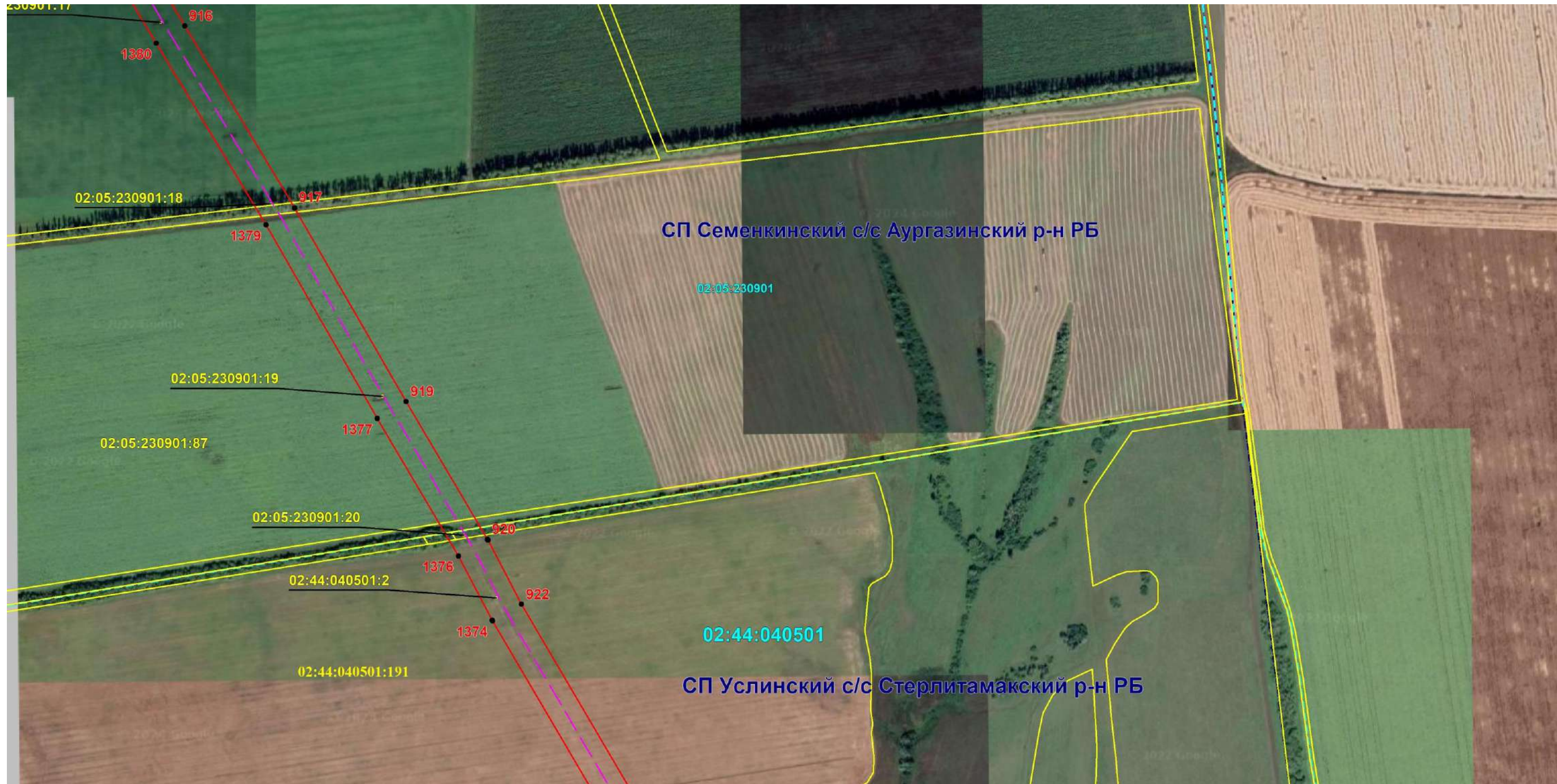


### ОПИСАНИЕ МЕСТОПОЛОЖЕНИЯ ГРАНИЦ

Публичный сервитут для использования земель и земельных участков в целях эксплуатации магистрального нефтепровода федерального значения "Магистральный нефтепровод "Калтасы-Языково-Салават" Туймазинское НУ"  
(наименование объекта, местоположение границ которого описано)

### Схема расположения границ публичного сервитута

Выносной лист №109



Масштаб 1:6000

Используемые условные знаки и обозначения: приведены на отдельной странице в конце раздела.

Подпись Назаров Д. А. Дата 18 января 2024 г.

Место для оттиска печати (при наличии) лица, составившего описание местоположения границ объекта



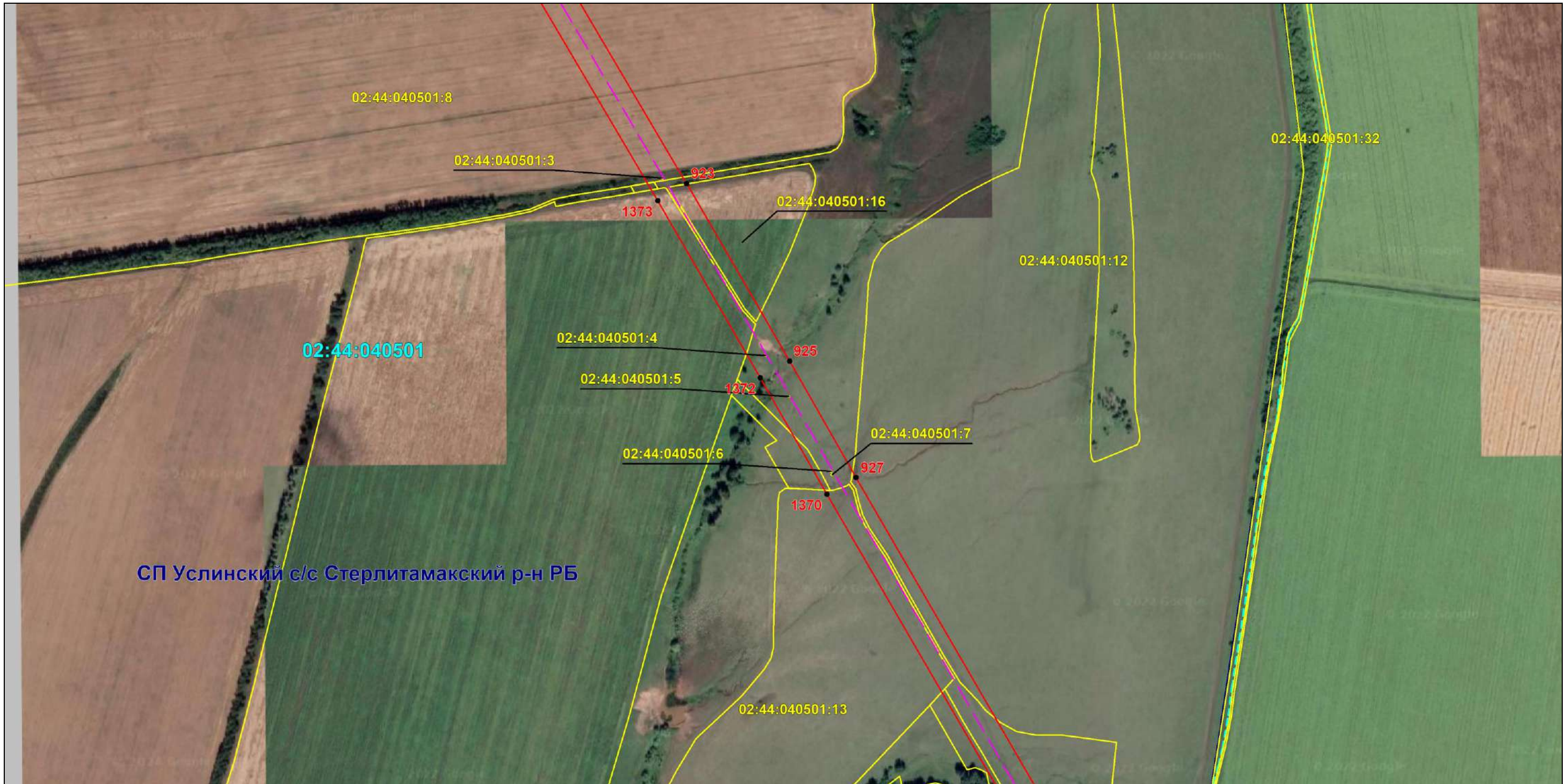


### ОПИСАНИЕ МЕСТОПОЛОЖЕНИЯ ГРАНИЦ

Публичный сервитут для использования земель и земельных участков в целях эксплуатации магистрального нефтепровода федерального значения "Магистральный нефтепровод "Калтасы-Языково-Салават" Туймазинское НУ"  
(наименование объекта, местоположение границ которого описано)

### Схема расположения границ публичного сервитута

Выносной лист №110



Масштаб 1:6000

Используемые условные знаки и обозначения: приведены на отдельной странице в конце раздела.

Подпись *Назаров Д. А.* Дата 18 января 2024 г.

Место для оттиска печати (при наличии) лица, составившего описание местоположения границ объекта



### ОПИСАНИЕ МЕСТОПОЛОЖЕНИЯ ГРАНИЦ

Публичный сервитут для использования земель и земельных участков в целях эксплуатации магистрального нефтепровода федерального значения "Магистральный нефтепровод "Калтасы-Языково-Салават" Туймазинское НУ"  
(наименование объекта, местоположение границ которого описано)

### Схема расположения границ публичного сервитута

Выносной лист №111



Масштаб 1:6000

Используемые условные знаки и обозначения: приведены на отдельной странице в конце раздела.

Подпись *Назаров Д. А.* Дата 18 января 2024 г.

Место для оттиска печати (при наличии) лица, составившего описание местоположения границ объекта

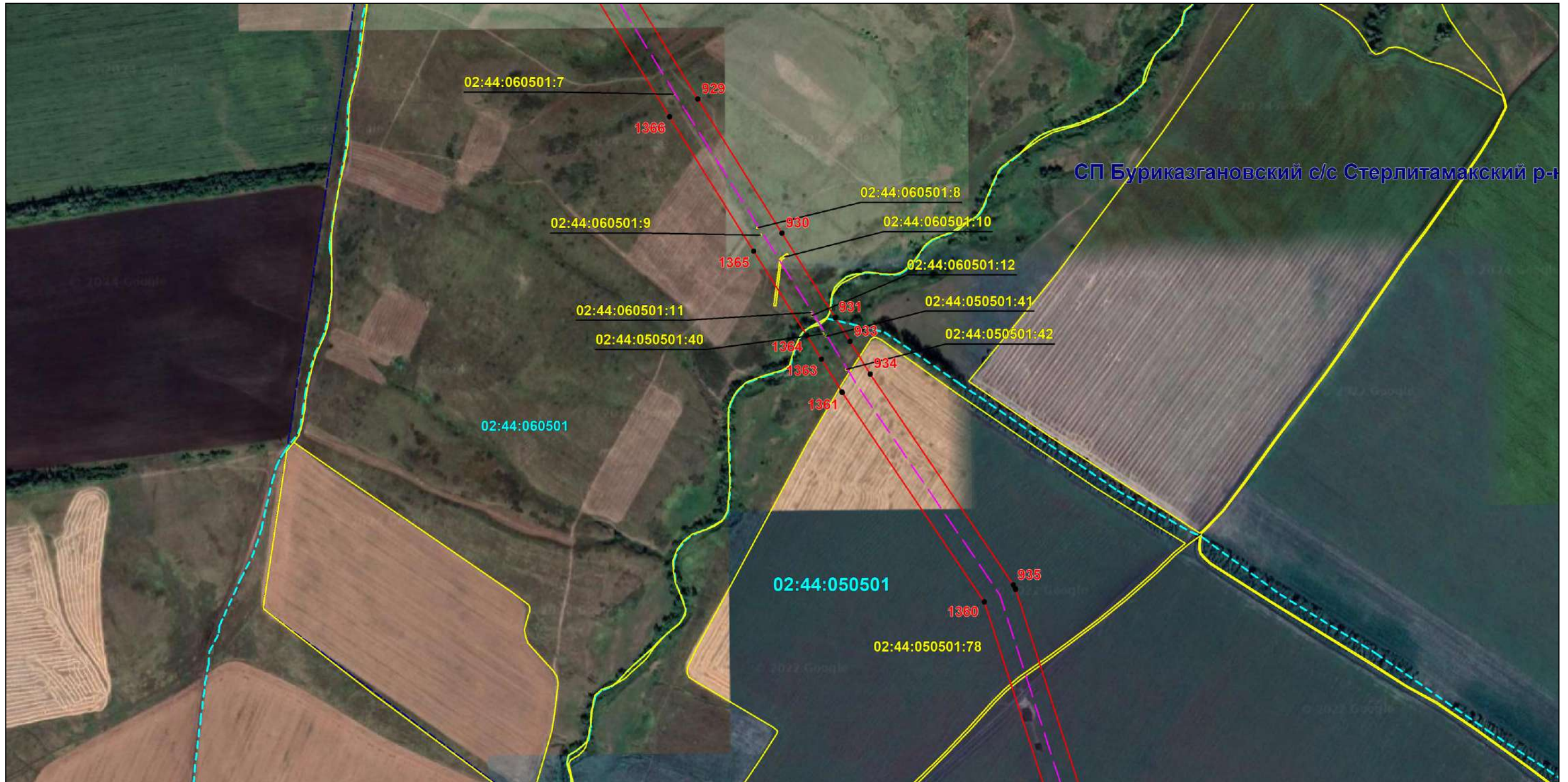


### ОПИСАНИЕ МЕСТОПОЛОЖЕНИЯ ГРАНИЦ

Публичный сервитут для использования земель и земельных участков в целях эксплуатации магистрального нефтепровода федерального значения "Магистральный нефтепровод "Калтасы-Языково-Салават" Туймазинское НУ"  
(наименование объекта, местоположение границ которого описано)

### Схема расположения границ публичного сервитута

Выносной лист №112



Масштаб 1:6000

Используемые условные знаки и обозначения: приведены на отдельной странице в конце раздела.

Подпись *Назаров Д. А.* Дата 18 января 2024 г.

Место для оттиска печати (при наличии) лица, составившего описание местоположения границ объекта



### ОПИСАНИЕ МЕСТОПОЛОЖЕНИЯ ГРАНИЦ

Публичный сервитут для использования земель и земельных участков в целях эксплуатации магистрального нефтепровода федерального значения "Магистральный нефтепровод "Калтасы-Языково-Салават" Туймазинское НУ"  
(наименование объекта, местоположение границ которого описано)

### Схема расположения границ публичного сервитута

Выносной лист №113



Масштаб 1:6000

Используемые условные знаки и обозначения: приведены на отдельной странице в конце раздела.

Подпись *Назаров Д. А.* Дата 18 января 2024 г.

Место для оттиска печати (при наличии) лица, составившего описание местоположения границ объекта

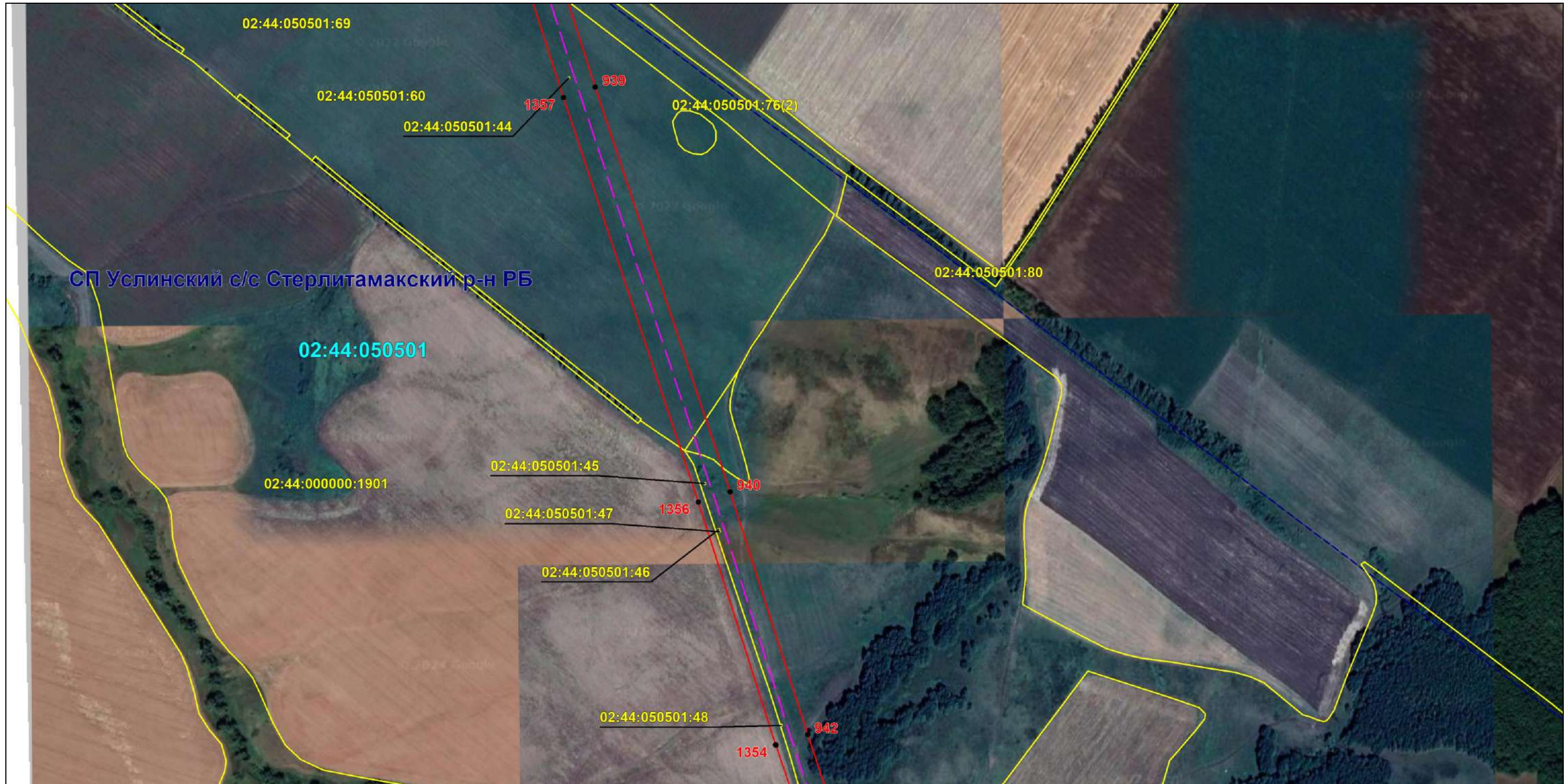


### ОПИСАНИЕ МЕСТОПОЛОЖЕНИЯ ГРАНИЦ

Публичный сервитут для использования земель и земельных участков в целях эксплуатации магистрального нефтепровода федерального значения "Магистральный нефтепровод "Калтасы-Языково-Салават" Туймазинское НУ"  
(наименование объекта, местоположение границ которого описано)

### Схема расположения границ публичного сервитута

Выносной лист №114



Масштаб 1:6000

Используемые условные знаки и обозначения: приведены на отдельной странице в конце раздела.

Подпись *Назаров Д. А.* Дата 18 января 2024 г.

Место для оттиска печати (при наличии) лица, составившего описание местоположения границ объекта



### ОПИСАНИЕ МЕСТОПОЛОЖЕНИЯ ГРАНИЦ

Публичный сервитут для использования земель и земельных участков в целях эксплуатации магистрального нефтепровода федерального значения "Магистральный нефтепровод "Калтасы-Языково-Салават" Туймазинское НУ"  
(наименование объекта, местоположение границ которого описано)

### Схема расположения границ публичного сервитута

Выносной лист №115



Масштаб 1:6000

Используемые условные знаки и обозначения: приведены на отдельной странице в конце раздела.

Подпись *Назаров Д. А.* Дата 18 января 2024 г.

Место для оттиска печати (при наличии) лица, составившего описание местоположения границ объекта



### ОПИСАНИЕ МЕСТОПОЛОЖЕНИЯ ГРАНИЦ

Публичный сервитут для использования земель и земельных участков в целях эксплуатации магистрального нефтепровода федерального значения "Магистральный нефтепровод "Калтасы-Языково-Салават" Туймазинское НУ"  
(наименование объекта, местоположение границ которого описано)

### Схема расположения границ публичного сервитута

Выносной лист №116



Масштаб 1:6000

Используемые условные знаки и обозначения: приведены на отдельной странице в конце раздела.

Подпись *Назаров Д. А.* Дата 18 января 2024 г.

Место для оттиска печати (при наличии) лица, составившего описание местоположения границ объекта



### ОПИСАНИЕ МЕСТОПОЛОЖЕНИЯ ГРАНИЦ

Публичный сервитут для использования земель и земельных участков в целях эксплуатации магистрального нефтепровода федерального значения "Магистральный нефтепровод "Калтасы-Языково-Салават" Туймазинское НУ"  
(наименование объекта, местоположение границ которого описано)

### Схема расположения границ публичного сервитута

Выносной лист №117



Масштаб 1:6000

Используемые условные знаки и обозначения: приведены на отдельной странице в конце раздела.

Подпись *Назаров Д. А.* Дата 18 января 2024 г.

Место для оттиска печати (при наличии) лица, составившего описание местоположения границ объекта



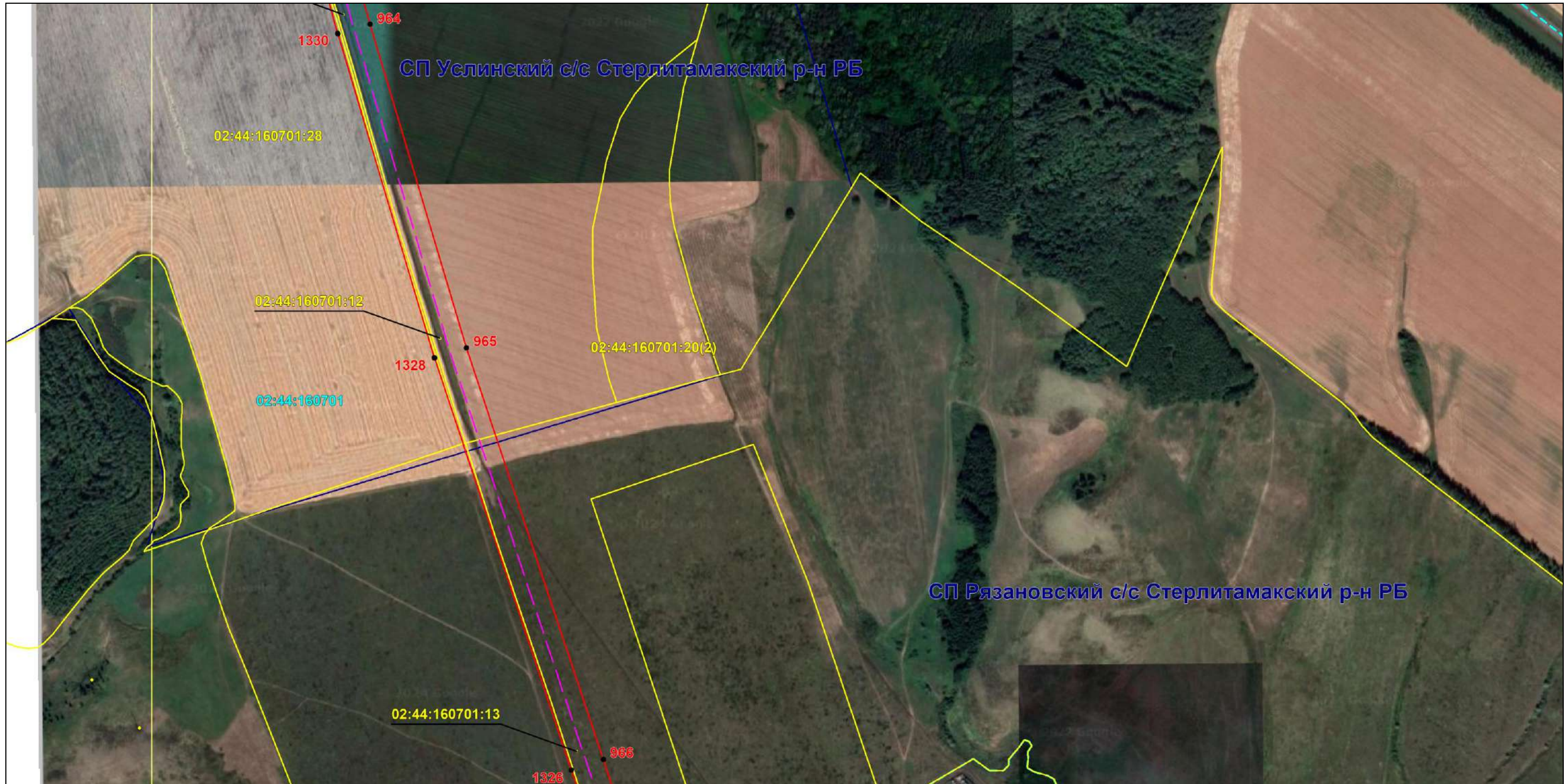


### ОПИСАНИЕ МЕСТОПОЛОЖЕНИЯ ГРАНИЦ

Публичный сервитут для использования земель и земельных участков в целях эксплуатации магистрального нефтепровода федерального значения "Магистральный нефтепровод "Калтасы-Языково-Салават" Туймазинское НУ"  
(наименование объекта, местоположение границ которого описано)

### Схема расположения границ публичного сервитута

Выносной лист №118



Масштаб 1:6000

Используемые условные знаки и обозначения: приведены на отдельной странице в конце раздела.

Подпись *Назаров Д. А.* Дата *18 января 2024 г.*

Место для оттиска печати (при наличии) лица, составившего описание местоположения границ объекта



### ОПИСАНИЕ МЕСТОПОЛОЖЕНИЯ ГРАНИЦ

Публичный сервитут для использования земель и земельных участков в целях эксплуатации магистрального нефтепровода федерального значения "Магистральный нефтепровод "Калтасы-Языково-Салават" Туймазинское НУ"  
(наименование объекта, местоположение границ которого описано)

### Схема расположения границ публичного сервитута

Выносной лист №119



Масштаб 1:6000

Используемые условные знаки и обозначения: приведены на отдельной странице в конце раздела.

Подпись *Назаров Д. А.* Дата 18 января 2024 г.

Место для отрисовки печати (при наличии) лица, составившего описание местоположения границ объекта

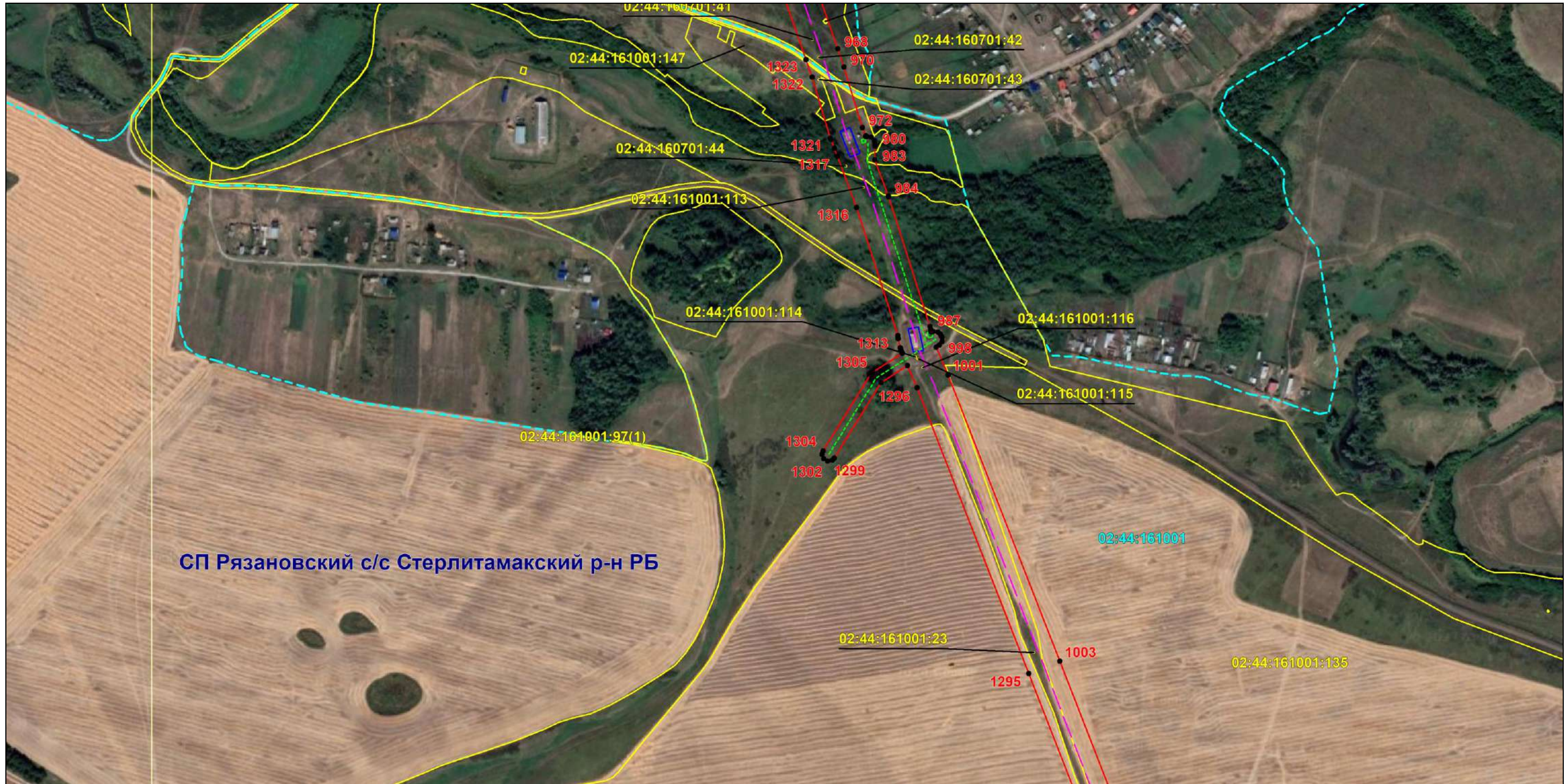


### ОПИСАНИЕ МЕСТОПОЛОЖЕНИЯ ГРАНИЦ

Публичный сервитут для использования земель и земельных участков в целях эксплуатации магистрального нефтепровода федерального значения "Магистральный нефтепровод "Калтасы-Языково-Салават" Туймазинское НУ"  
(наименование объекта, местоположение границ которого описано)

### Схема расположения границ публичного сервитута

Выносной лист №120



Масштаб 1:6000

Используемые условные знаки и обозначения: приведены на отдельной странице в конце раздела.

Подпись *Назаров Д. А.* Дата 18 января 2024 г.

Место для оттиска печати (при наличии) лица, составившего описание местоположения границ объекта

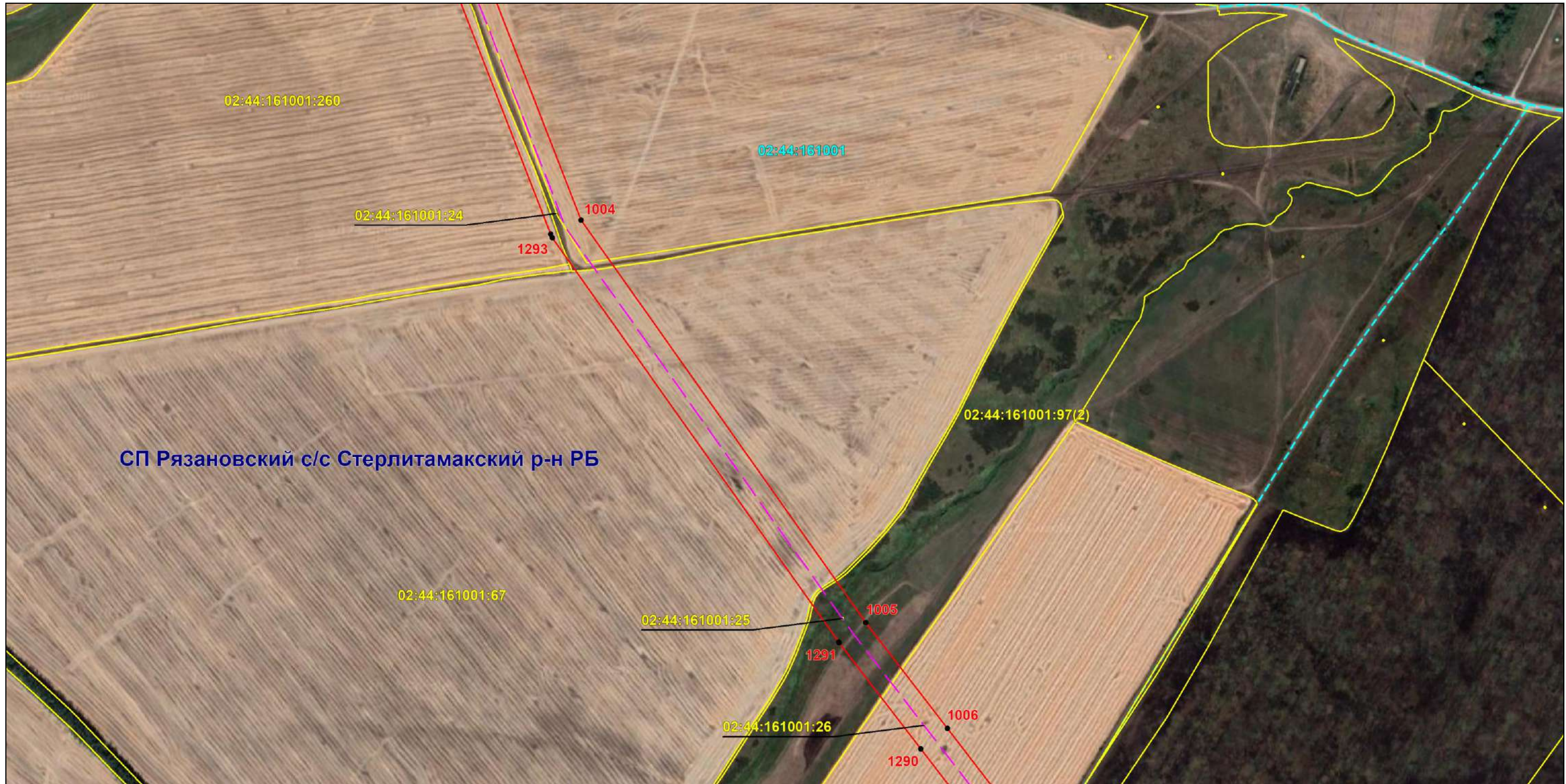


### ОПИСАНИЕ МЕСТОПОЛОЖЕНИЯ ГРАНИЦ

Публичный сервитут для использования земель и земельных участков в целях эксплуатации магистрального нефтепровода федерального значения "Магистральный нефтепровод "Калтасы-Языково-Салават" Туймазинское НУ"  
(наименование объекта, местоположение границ которого описано)

### Схема расположения границ публичного сервитута

Выносной лист №121



Масштаб 1:6000

Используемые условные знаки и обозначения: приведены на отдельной странице в конце раздела.

Подпись *Назаров Д. А.* Дата 18 января 2024 г.

Место для оттиска печати (при наличии) лица, составившего описание местоположения границ объекта

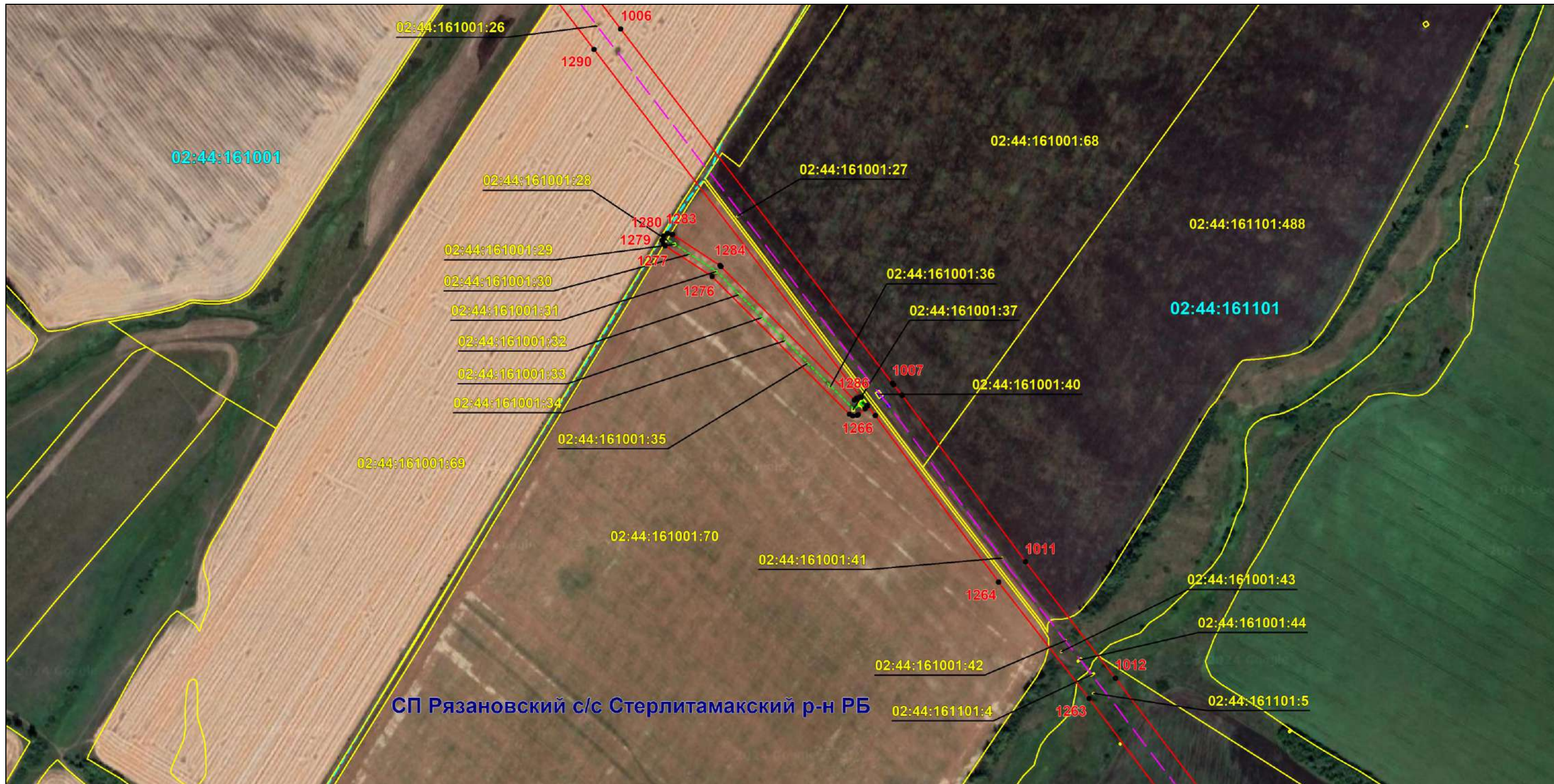


### ОПИСАНИЕ МЕСТОПОЛОЖЕНИЯ ГРАНИЦ

Публичный сервитут для использования земель и земельных участков в целях эксплуатации магистрального нефтепровода федерального значения "Магистральный нефтепровод "Калтасы-Языково-Салават" Туймазинское НУ"  
(наименование объекта, местоположение границ которого описано)

### Схема расположения границ публичного сервитута

Выносной лист №122



Масштаб 1:6000

Используемые условные знаки и обозначения: приведены на отдельной странице в конце раздела.

Подпись *Назаров Д. А.* Дата 18 января 2024 г.

Место для оттиска печати (при наличии) лица, составившего описание местоположения границ объекта

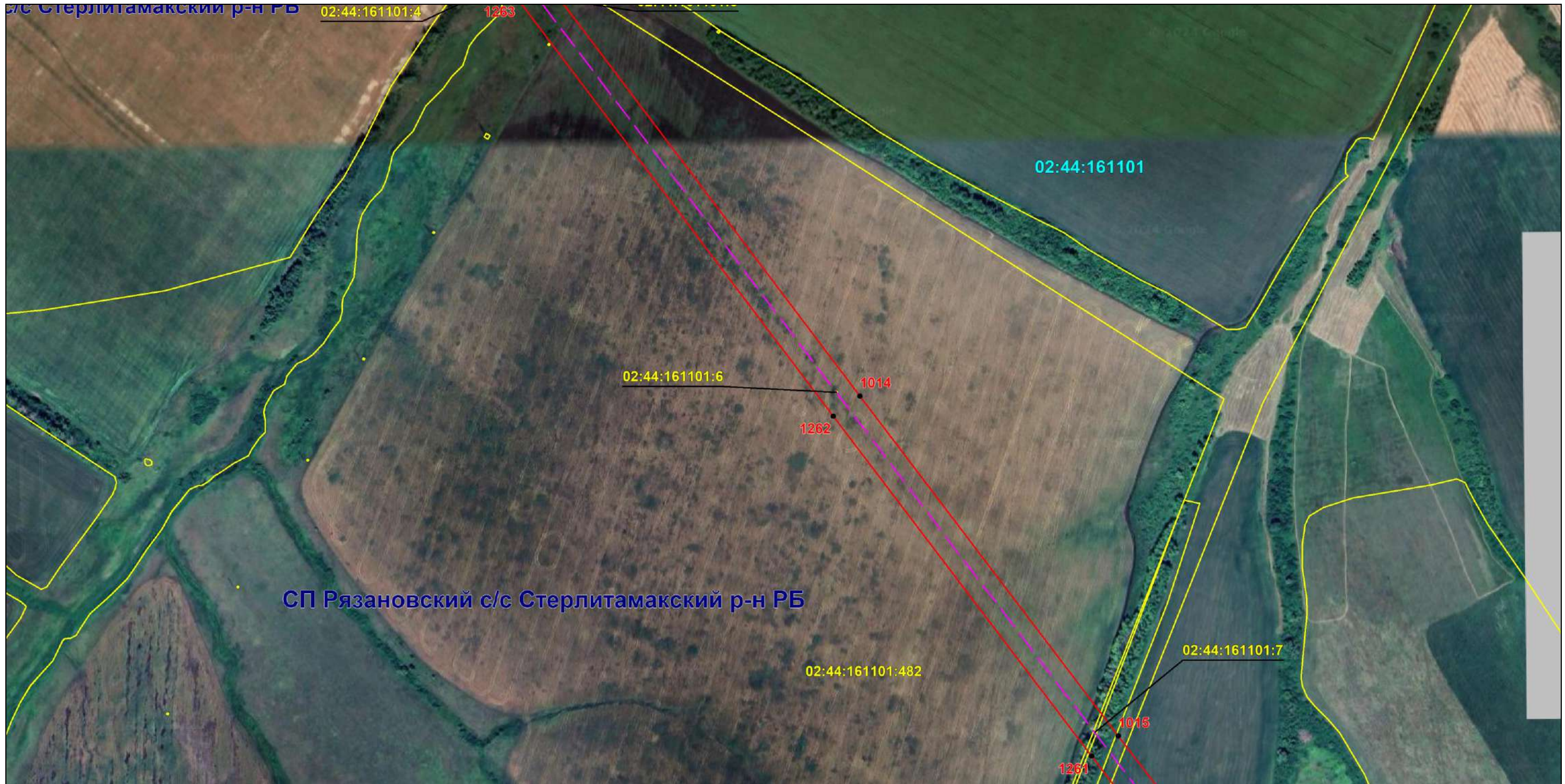


### ОПИСАНИЕ МЕСТОПОЛОЖЕНИЯ ГРАНИЦ

Публичный сервитут для использования земель и земельных участков в целях эксплуатации магистрального нефтепровода федерального значения "Магистральный нефтепровод "Калтасы-Языково-Салават" Туймазинское НУ"  
(наименование объекта, местоположение границ которого описано)

### Схема расположения границ публичного сервитута

Выносной лист №123



Масштаб 1:6000

Используемые условные знаки и обозначения: приведены на отдельной странице в конце раздела.

Подпись *Назаров Д. А.* Дата 18 января 2024 г.

Место для оттиска печати (при наличии) лица, составившего описание местоположения границ объекта



### ОПИСАНИЕ МЕСТОПОЛОЖЕНИЯ ГРАНИЦ

Публичный сервитут для использования земель и земельных участков в целях эксплуатации магистрального нефтепровода федерального значения "Магистральный нефтепровод "Калтасы-Языково-Салават" Туймазинское НУ"  
(наименование объекта, местоположение границ которого описано)

### Схема расположения границ публичного сервитута

Выносной лист №124



Масштаб 1:6000

Используемые условные знаки и обозначения: приведены на отдельной странице в конце раздела.

Подпись *Назаров Д. А.* Дата *18 января 2024 г.*

Место для оттиска печати (при наличии) лица, составившего описание местоположения границ объекта



### ОПИСАНИЕ МЕСТОПОЛОЖЕНИЯ ГРАНИЦ

Публичный сервитут для использования земель и земельных участков в целях эксплуатации магистрального нефтепровода федерального значения "Магистральный нефтепровод "Калтасы-Языково-Салават" Туймазинское НУ"  
(наименование объекта, местоположение границ которого описано)

### Схема расположения границ публичного сервитута

Выносной лист №125



Масштаб 1:6000

Используемые условные знаки и обозначения: приведены на отдельной странице в конце раздела.

Подпись *Назаров Д. А.* Дата 18 января 2024 г.

Место для оттиска печати (при наличии) лица, составившего описание местоположения границ объекта





### ОПИСАНИЕ МЕСТОПОЛОЖЕНИЯ ГРАНИЦ

Публичный сервитут для использования земель и земельных участков в целях эксплуатации магистрального нефтепровода федерального значения "Магистральный нефтепровод "Калтасы-Языково-Салават" Туймазинское НУ"  
(наименование объекта, местоположение границ которого описано)

### Схема расположения границ публичного сервитута

Выносной лист №126



Масштаб 1:6000

Используемые условные знаки и обозначения: приведены на отдельной странице в конце раздела.

Подпись *Назаров Д. А.* Дата 18 января 2024 г.

Место для оттиска печати (при наличии) лица, составившего описание местоположения границ объекта



## ОПИСАНИЕ МЕСТОПОЛОЖЕНИЯ ГРАНИЦ

Публичный сервитут для использования земель и земельных участков в целях эксплуатации магистрального нефтепровода федерального значения "Магистральный нефтепровод "Калтасы-Языково-Салават" Туймазинское НУ"  
(наименование объекта, местоположение границ которого описано)

## Схема расположения границ публичного сервитута

Выносной лист №127



Масштаб 1:6000

Используемые условные знаки и обозначения: приведены на отдельной странице в конце раздела.

Подпись *Назаров Д. А.* Дата 18 января 2024 г.

Место для оттиска печати (при наличии) лица, составившего описание местоположения границ объекта



### ОПИСАНИЕ МЕСТОПОЛОЖЕНИЯ ГРАНИЦ

Публичный сервитут для использования земель и земельных участков в целях эксплуатации магистрального нефтепровода федерального значения "Магистральный нефтепровод "Калтасы-Языково-Салават" Туймазинское НУ"  
(наименование объекта, местоположение границ которого описано)

### Схема расположения границ публичного сервитута

Выносной лист №128



Масштаб 1:6000

Используемые условные знаки и обозначения: приведены на отдельной странице в конце раздела.

Подпись *Назаров Д. А.* Дата *18 января 2024 г.*

Место для оттиска печати (при наличии) лица, составившего описание местоположения границ объекта

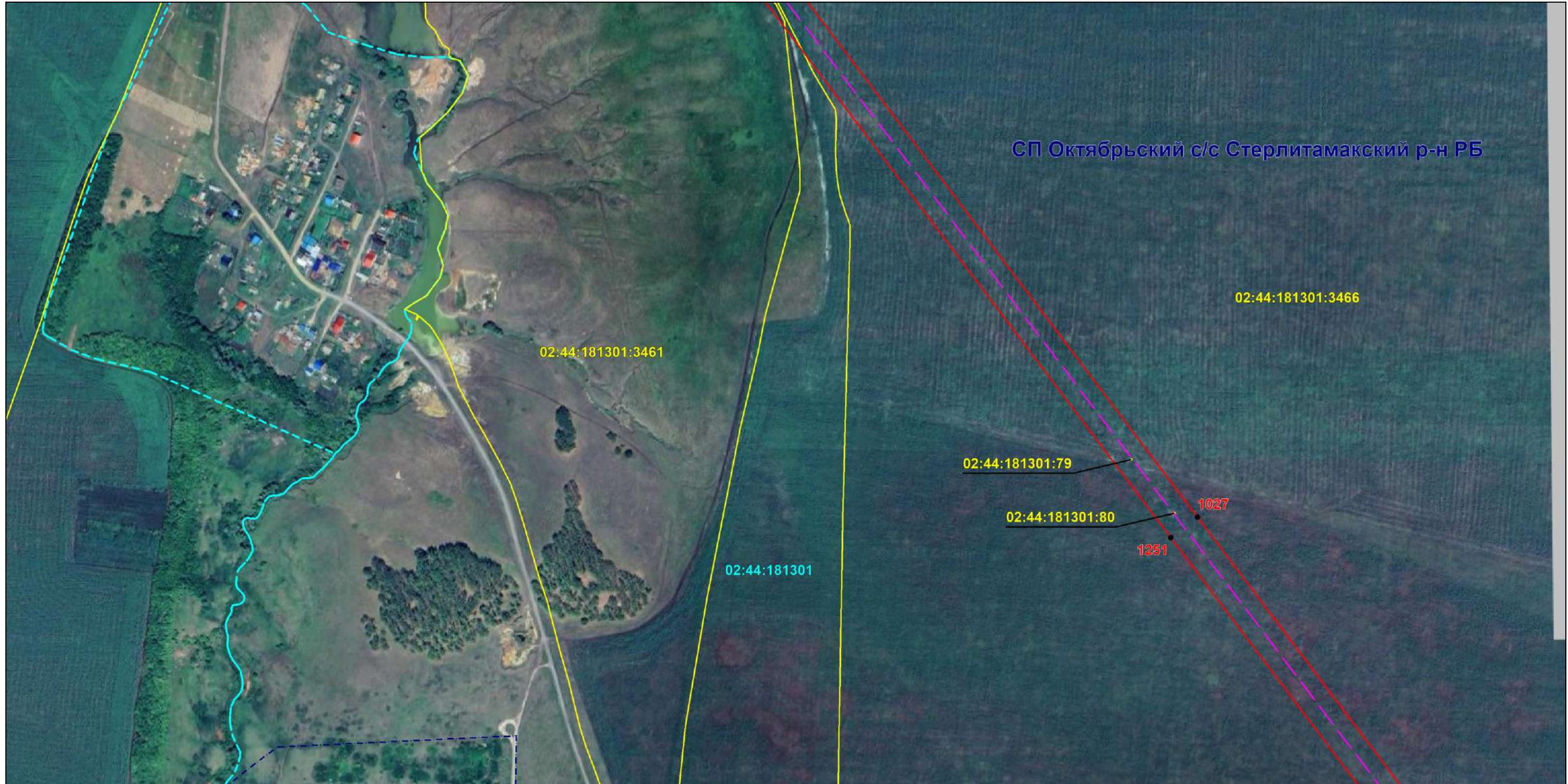


### ОПИСАНИЕ МЕСТОПОЛОЖЕНИЯ ГРАНИЦ

Публичный сервитут для использования земель и земельных участков в целях эксплуатации магистрального нефтепровода федерального значения "Магистральный нефтепровод "Калтасы-Языково-Салават" Туймазинское НУ"  
(наименование объекта, местоположение границ которого описано)

### Схема расположения границ публичного сервитута

Выносной лист №129



Масштаб 1:6000

Используемые условные знаки и обозначения: приведены на отдельной странице в конце раздела.

Подпись *Назаров Д. А.* Дата 18 января 2024 г.

Место для оттиска печати (при наличии) лица, составившего описание местоположения границ объекта

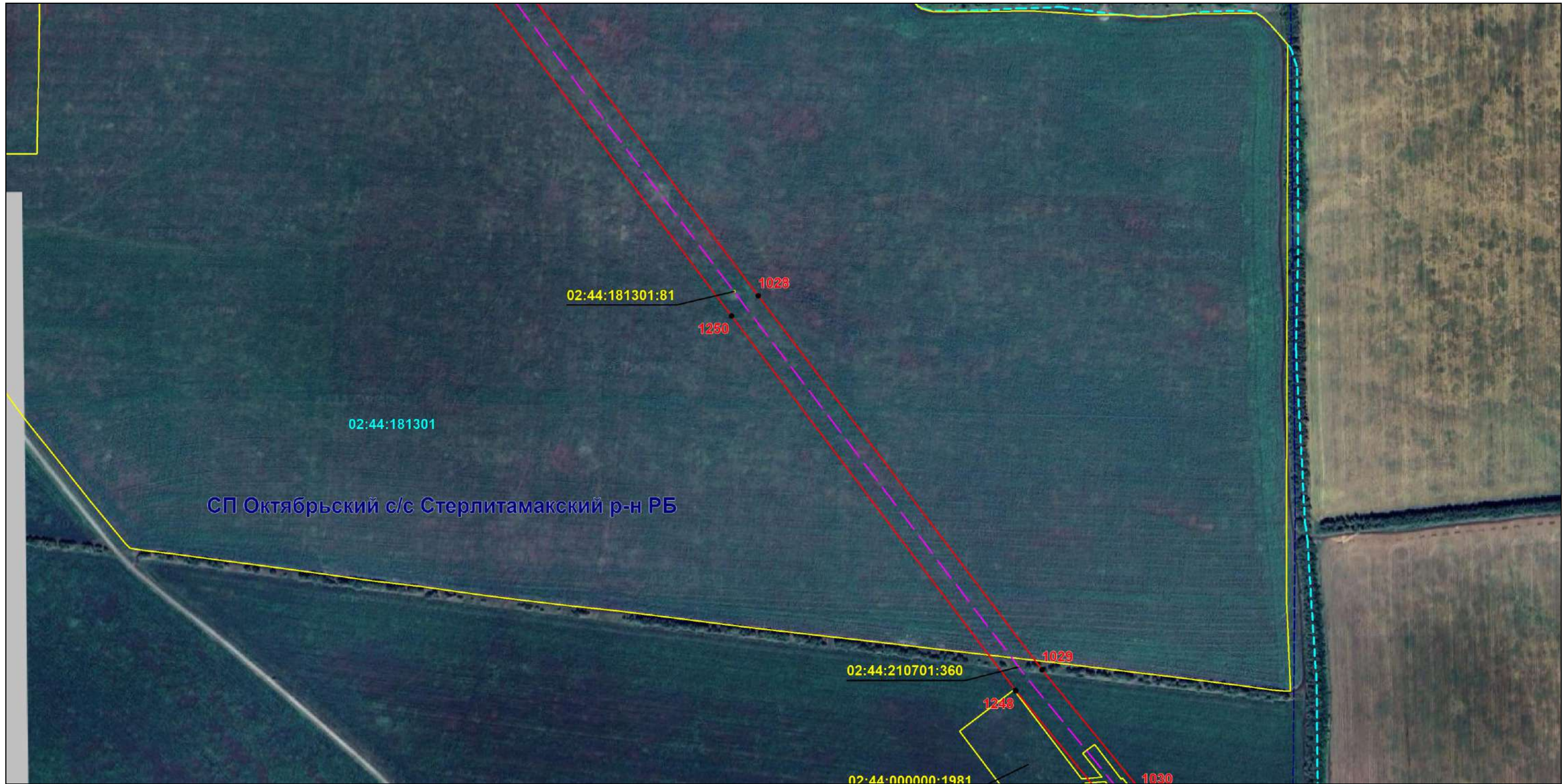


### ОПИСАНИЕ МЕСТОПОЛОЖЕНИЯ ГРАНИЦ

Публичный сервитут для использования земель и земельных участков в целях эксплуатации магистрального нефтепровода федерального значения "Магистральный нефтепровод "Калтасы-Языково-Салават" Туймазинское НУ"  
(наименование объекта, местоположение границ которого описано)

### Схема расположения границ публичного сервитута

Выносной лист №130



Масштаб 1:6000

Используемые условные знаки и обозначения: приведены на отдельной странице в конце раздела.

Подпись *Назаров Д. А.* Дата 18 января 2024 г.

Место для оттиска печати (при наличии) лица, составившего описание местоположения границ объекта

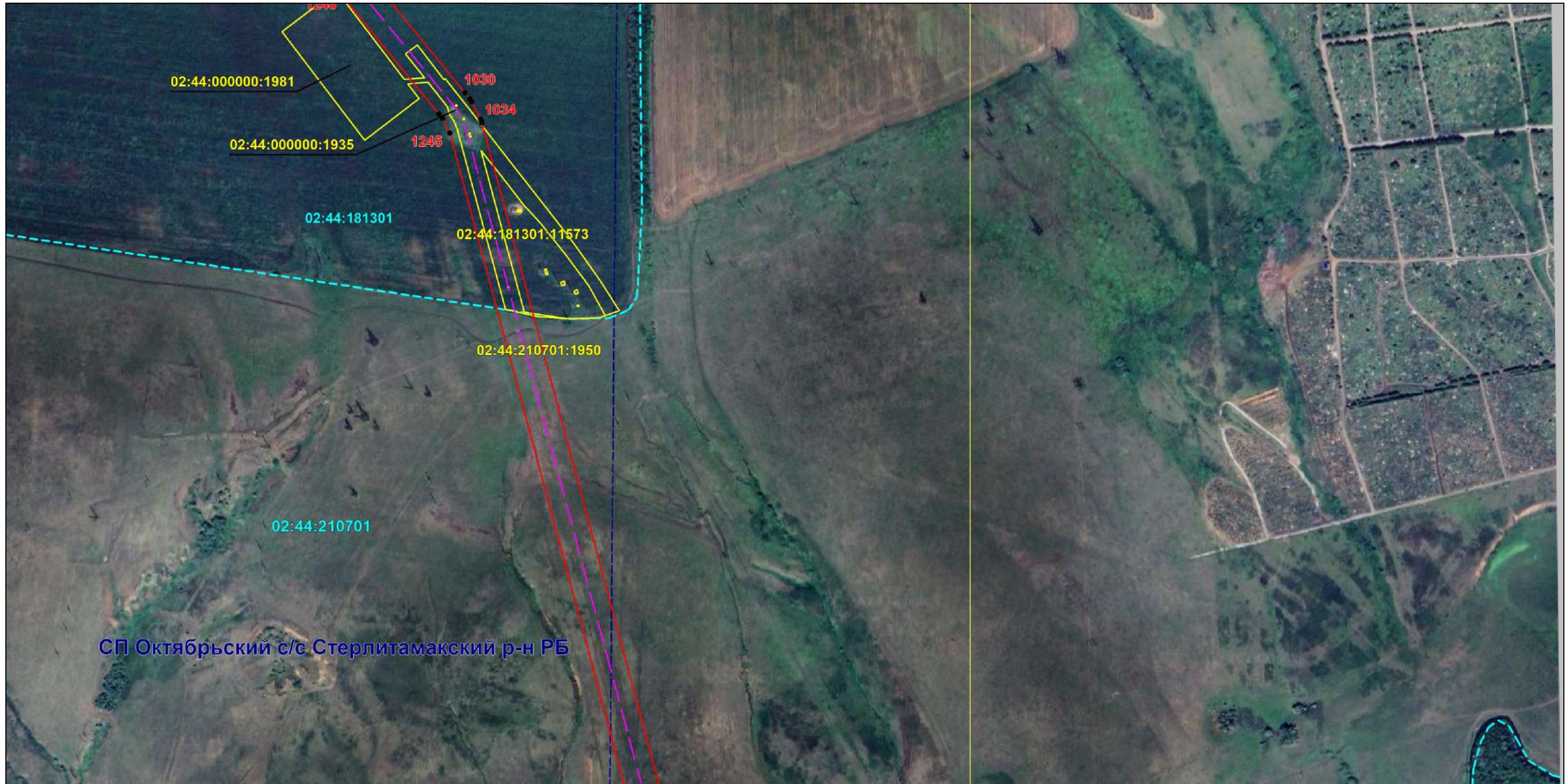


### ОПИСАНИЕ МЕСТОПОЛОЖЕНИЯ ГРАНИЦ

Публичный сервитут для использования земель и земельных участков в целях эксплуатации магистрального нефтепровода федерального значения "Магистральный нефтепровод "Калтасы-Языково-Салават" Туймазинское НУ"  
(наименование объекта, местоположение границ которого описано)

### Схема расположения границ публичного сервитута

Выносной лист №131



Масштаб 1:6000

Используемые условные знаки и обозначения: приведены на отдельной странице в конце раздела.

Подпись *Назаров Д. А.* Дата 18 января 2024 г.

Место для оттиска печати (при наличии) лица, составившего описание местоположения границ объекта



### ОПИСАНИЕ МЕСТОПОЛОЖЕНИЯ ГРАНИЦ

Публичный сервитут для использования земель и земельных участков в целях эксплуатации магистрального нефтепровода федерального значения "Магистральный нефтепровод "Калтасы-Языково-Салават" Туймазинское НУ"  
(наименование объекта, местоположение границ которого описано)

### Схема расположения границ публичного сервитута

Выносной лист №132



Масштаб 1:6000

Используемые условные знаки и обозначения: приведены на отдельной странице в конце раздела.

Подпись *Назаров Д. А.* Дата 18 января 2024 г.

Место для оттиска печати (при наличии) лица, составившего описание местоположения границ объекта

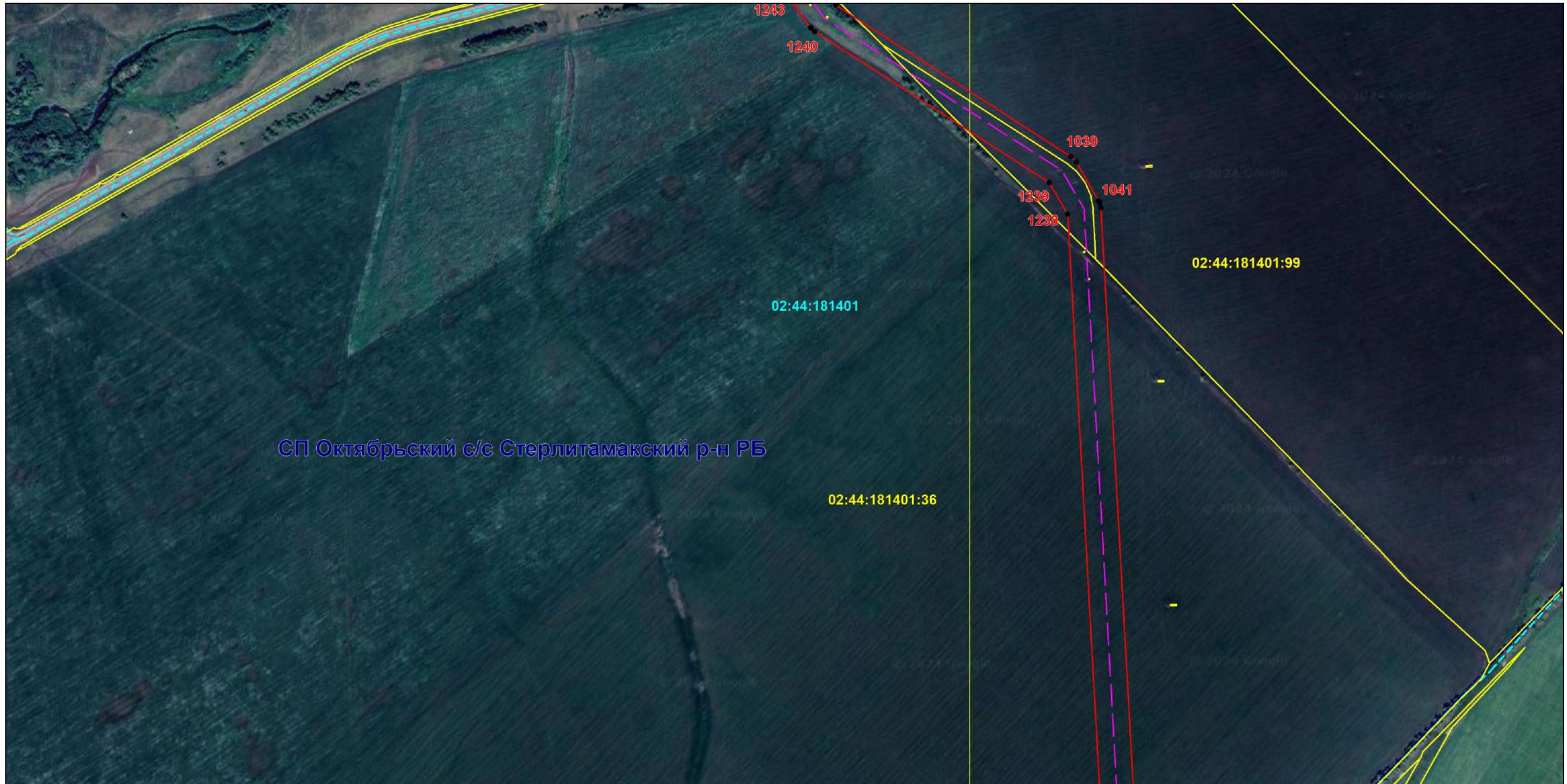


### ОПИСАНИЕ МЕСТОПОЛОЖЕНИЯ ГРАНИЦ

Публичный сервитут для использования земель и земельных участков в целях эксплуатации магистрального нефтепровода федерального значения "Магистральный нефтепровод "Калтасы-Языково-Салават" Туймазинское НУ"  
(наименование объекта, местоположение границ которого описано)

### Схема расположения границ публичного сервитута

Выносной лист №133



СП Октябрьский с/с Стерлитамакский р-н РБ

Масштаб 1:6000

Используемые условные знаки и обозначения: приведены на отдельной странице в конце раздела.

Подпись *Назаров Д. А.* Дата 18 января 2024 г.

Место для оттиска печати (при наличии) лица, составившего описание местоположения границ объекта





### ОПИСАНИЕ МЕСТОПОЛОЖЕНИЯ ГРАНИЦ

Публичный сервитут для использования земель и земельных участков в целях эксплуатации магистрального нефтепровода федерального значения "Магистральный нефтепровод "Калтасы-Языково-Салават" Туймазинское НУ"  
(наименование объекта, местоположение границ которого описано)

### Схема расположения границ публичного сервитута

Выносной лист №134



Масштаб 1:6000

Используемые условные знаки и обозначения: приведены на отдельной странице в конце раздела.

Подпись *Назаров Д. А.* Дата 18 января 2024 г.

Место для оттиска печати (при наличии) лица, составившего описание местоположения границ объекта



### ОПИСАНИЕ МЕСТОПОЛОЖЕНИЯ ГРАНИЦ

Публичный сервитут для использования земель и земельных участков в целях эксплуатации магистрального нефтепровода федерального значения "Магистральный нефтепровод "Калтасы-Языково-Салават" Туймазинское НУ"  
(наименование объекта, местоположение границ которого описано)

### Схема расположения границ публичного сервитута

Выносной лист №135



Масштаб 1:6000

Используемые условные знаки и обозначения: приведены на отдельной странице в конце раздела.

Подпись *Назаров Д. А.* Дата 18 января 2024 г.

Место для оттиска печати (при наличии) лица, составившего описание местоположения границ объекта



### ОПИСАНИЕ МЕСТОПОЛОЖЕНИЯ ГРАНИЦ

Публичный сервитут для использования земель и земельных участков в целях эксплуатации магистрального нефтепровода федерального значения "Магистральный нефтепровод "Калтасы-Языково-Салават" Туймазинское НУ"  
(наименование объекта, местоположение границ которого описано)

### Схема расположения границ публичного сервитута

Выносной лист №136



Масштаб 1:6000

Используемые условные знаки и обозначения: приведены на отдельной странице в конце раздела.

Подпись *Назаров Д. А.* Дата 18 января 2024 г.

Место для оттиска печати (при наличии) лица, составившего описание местоположения границ объекта

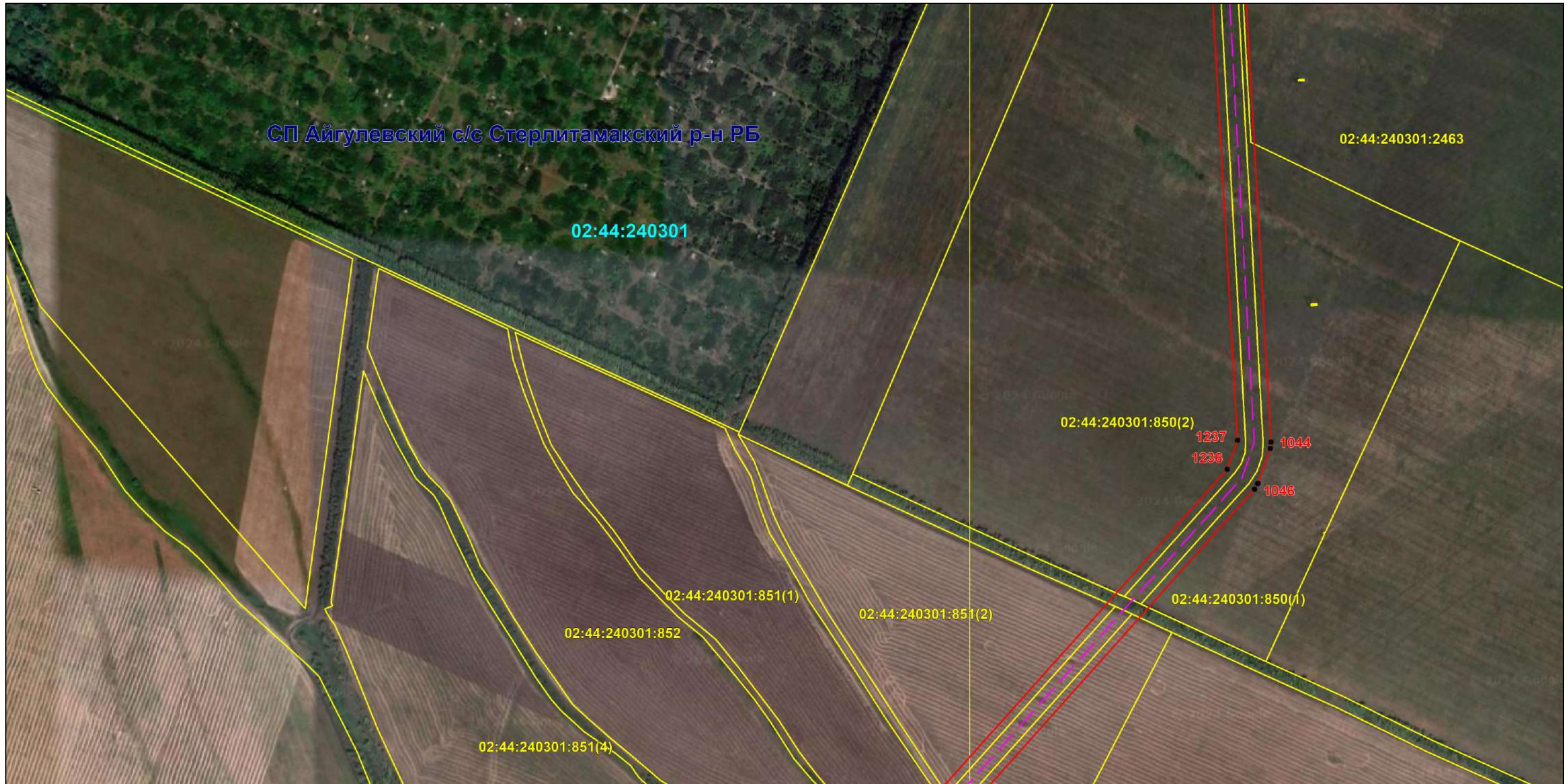


### ОПИСАНИЕ МЕСТОПОЛОЖЕНИЯ ГРАНИЦ

Публичный сервитут для использования земель и земельных участков в целях эксплуатации магистрального нефтепровода федерального значения "Магистральный нефтепровод "Калтасы-Языково-Салават" Туймазинское НУ"  
(наименование объекта, местоположение границ которого описано)

### Схема расположения границ публичного сервитута

Выносной лист №137



Масштаб 1:6000

Используемые условные знаки и обозначения: приведены на отдельной странице в конце раздела.

Подпись *Назаров Д. А.* Дата 18 января 2024 г.

Место для оттиска печати (при наличии) лица, составившего описание местоположения границ объекта

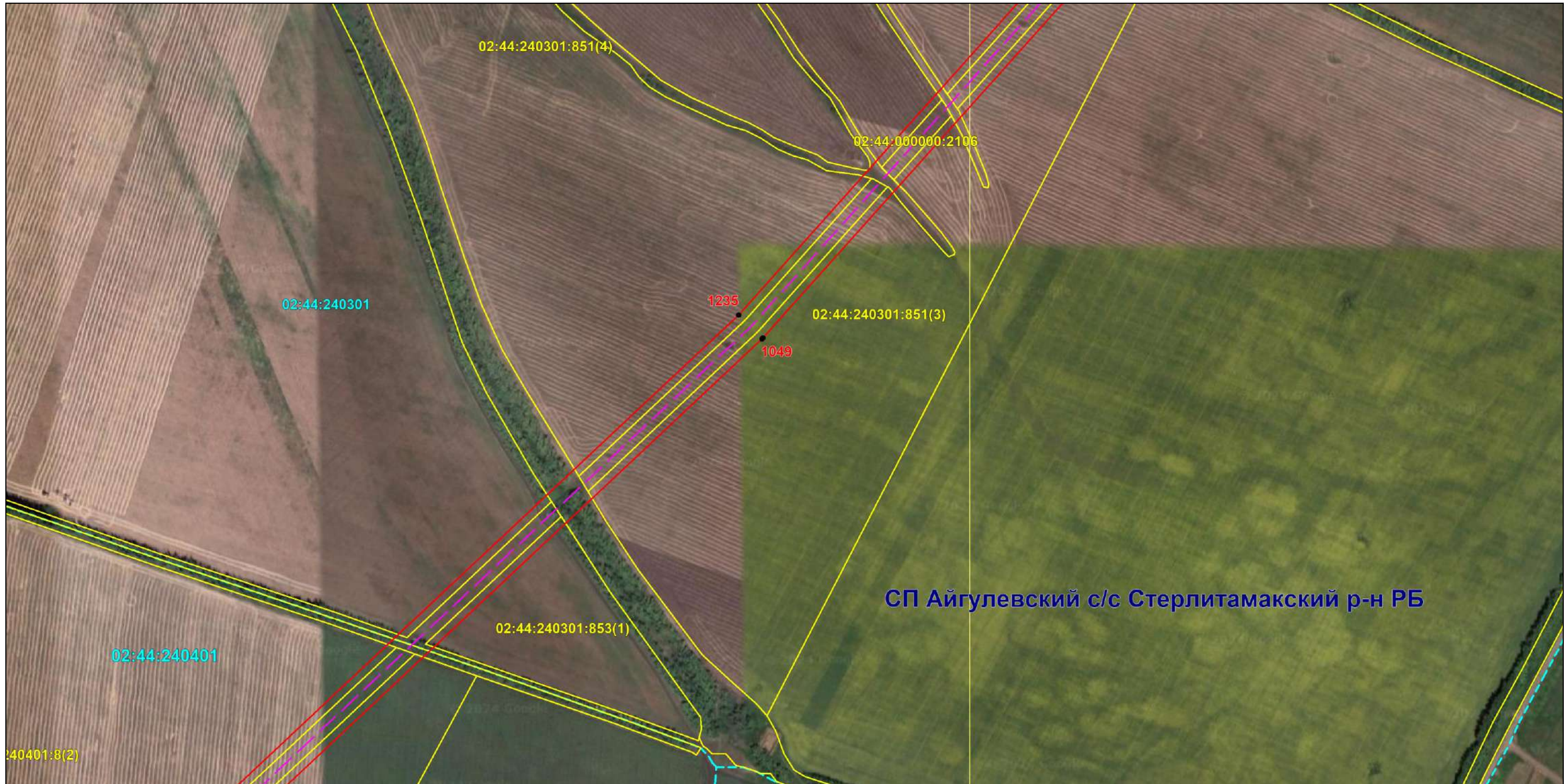


### ОПИСАНИЕ МЕСТОПОЛОЖЕНИЯ ГРАНИЦ

Публичный сервитут для использования земель и земельных участков в целях эксплуатации магистрального нефтепровода федерального значения "Магистральный нефтепровод "Калтасы-Языково-Салават" Туймазинское НУ"  
(наименование объекта, местоположение границ которого описано)

### Схема расположения границ публичного сервитута

Выносной лист №138



Масштаб 1:6000

Используемые условные знаки и обозначения: приведены на отдельной странице в конце раздела.

Подпись *Назаров Д. А.* Дата 18 января 2024 г.

Место для оттиска печати (при наличии) лица, составившего описание местоположения границ объекта



### ОПИСАНИЕ МЕСТОПОЛОЖЕНИЯ ГРАНИЦ

Публичный сервитут для использования земель и земельных участков в целях эксплуатации магистрального нефтепровода федерального значения "Магистральный нефтепровод "Калтасы-Языково-Салават" Туймазинское НУ"  
(наименование объекта, местоположение границ которого описано)

### Схема расположения границ публичного сервитута

Выносной лист №139



Масштаб 1:6000

Используемые условные знаки и обозначения: приведены на отдельной странице в конце раздела.

Подпись *Назаров Д. А.* Дата *18 января 2024 г.*

Место для оттиска печати (при наличии) лица, составившего описание местоположения границ объекта

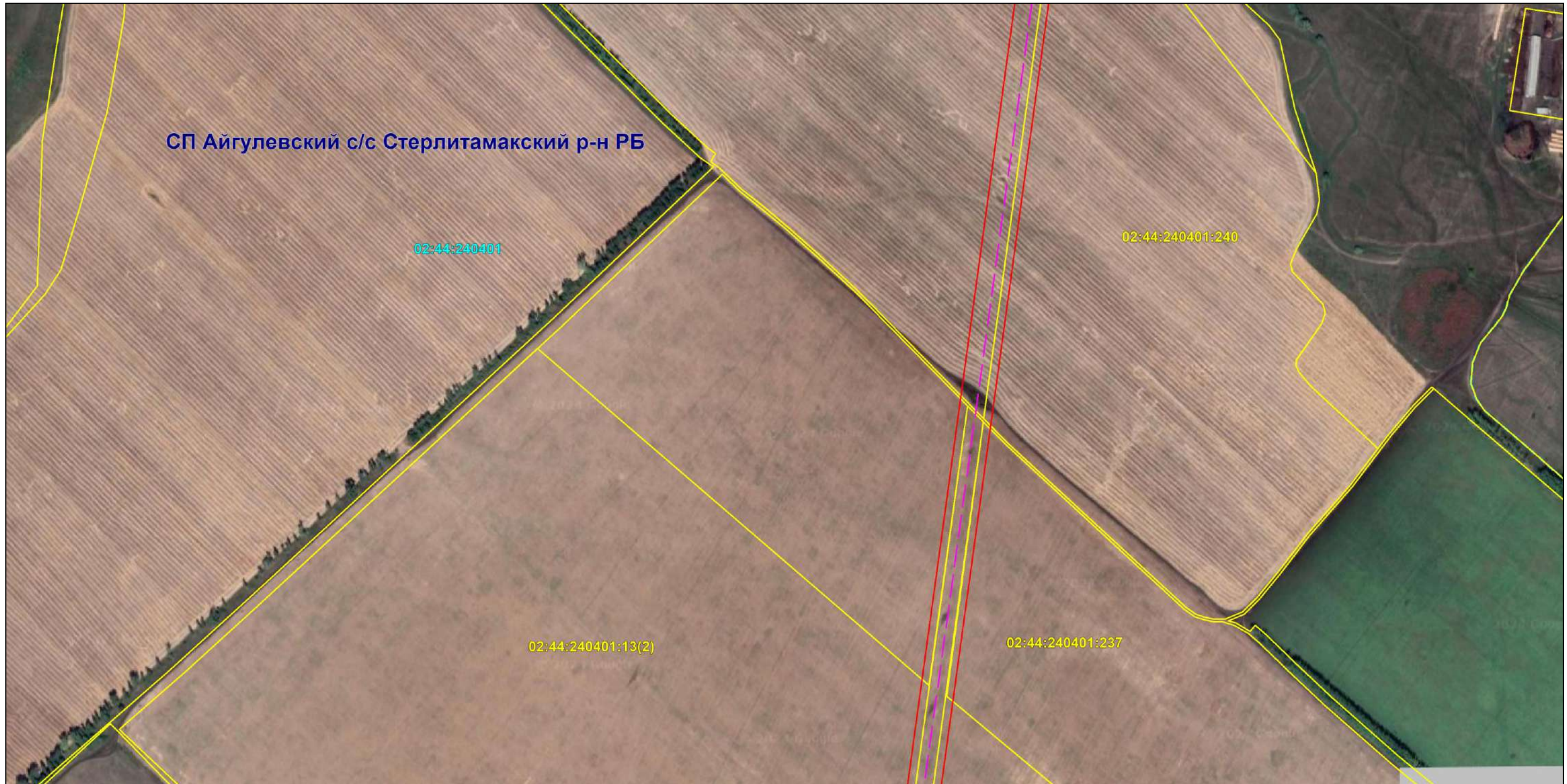


### ОПИСАНИЕ МЕСТОПОЛОЖЕНИЯ ГРАНИЦ

Публичный сервитут для использования земель и земельных участков в целях эксплуатации магистрального нефтепровода федерального значения "Магистральный нефтепровод "Калтасы-Языково-Салават" Туймазинское НУ"  
(наименование объекта, местоположение границ которого описано)

### Схема расположения границ публичного сервитута

Выносной лист №140



Масштаб 1:6000

Используемые условные знаки и обозначения: приведены на отдельной странице в конце раздела.

Подпись *Назаров Д. А.* Дата 18 января 2024 г.

Место для оттиска печати (при наличии) лица, составившего описание местоположения границ объекта



### ОПИСАНИЕ МЕСТОПОЛОЖЕНИЯ ГРАНИЦ

Публичный сервитут для использования земель и земельных участков в целях эксплуатации магистрального нефтепровода федерального значения "Магистральный нефтепровод "Калтасы-Языково-Салават" Туймазинское НУ"  
(наименование объекта, местоположение границ которого описано)

### Схема расположения границ публичного сервитута

Выносной лист №141



Масштаб 1:6000

Используемые условные знаки и обозначения: приведены на отдельной странице в конце раздела.

Подпись *Назаров Д. А.* Дата 18 января 2024 г.

Место для оттиска печати (при наличии) лица, составившего описание местоположения границ объекта





### ОПИСАНИЕ МЕСТОПОЛОЖЕНИЯ ГРАНИЦ

Публичный сервитут для использования земель и земельных участков в целях эксплуатации магистрального нефтепровода федерального значения "Магистральный нефтепровод "Калтасы-Языково-Салават" Туймазинское НУ"  
(наименование объекта, местоположение границ которого описано)

### Схема расположения границ публичного сервитута

Выносной лист №142



Масштаб 1:6000

Используемые условные знаки и обозначения: приведены на отдельной странице в конце раздела.

Подпись *Назаров Д. А.* Дата 18 января 2024 г.

Место для оттиска печати (при наличии) лица, составившего описание местоположения границ объекта

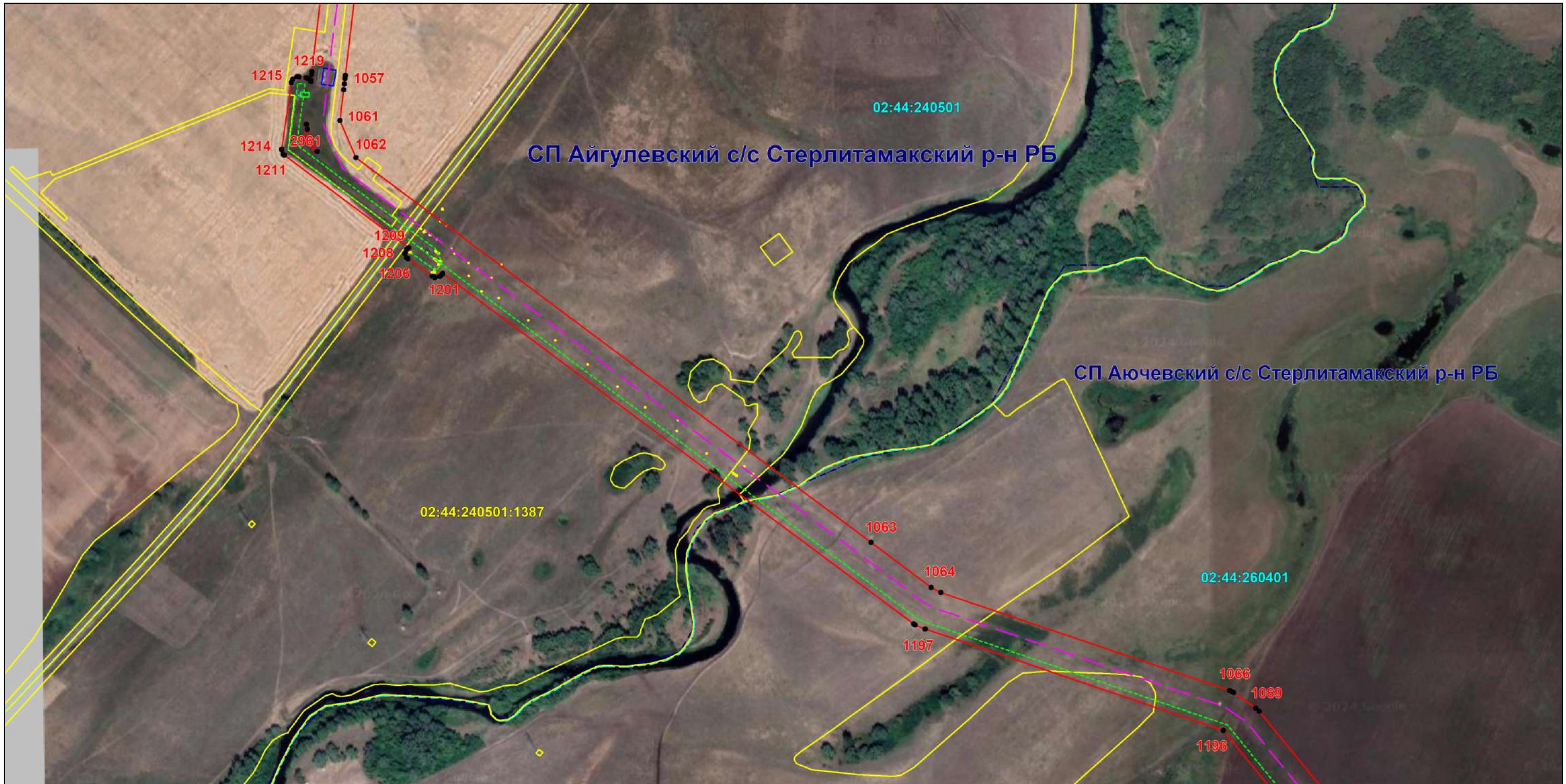


### ОПИСАНИЕ МЕСТОПОЛОЖЕНИЯ ГРАНИЦ

Публичный сервитут для использования земель и земельных участков в целях эксплуатации магистрального нефтепровода федерального значения "Магистральный нефтепровод "Калтасы-Языково-Салават" Туймазинское НУ"  
(наименование объекта, местоположение границ которого описано)

### Схема расположения границ публичного сервитута

Выносной лист №143



Масштаб 1:6000

Используемые условные знаки и обозначения: приведены на отдельной странице в конце раздела.

Подпись *Назаров Д. А.* Дата 18 января 2024 г.

Место для оттиска печати (при наличии) лица, составившего описание местоположения границ объекта



### ОПИСАНИЕ МЕСТОПОЛОЖЕНИЯ ГРАНИЦ

Публичный сервитут для использования земель и земельных участков в целях эксплуатации магистрального нефтепровода федерального значения "Магистральный нефтепровод "Калтасы-Языково-Салават" Туймазинское НУ"  
(наименование объекта, местоположение границ которого описано)

### Схема расположения границ публичного сервитута

Выносной лист №144



Масштаб 1:6000

Используемые условные знаки и обозначения: приведены на отдельной странице в конце раздела.

Подпись *Назаров Д. А.* Дата *18 января 2024 г.*

Место для оттиска печати (при наличии) лица, составившего описание местоположения границ объекта



### ОПИСАНИЕ МЕСТОПОЛОЖЕНИЯ ГРАНИЦ

Публичный сервитут для использования земель и земельных участков в целях эксплуатации магистрального нефтепровода федерального значения "Магистральный нефтепровод "Калтасы-Языково-Салават" Туймазинское НУ"  
(наименование объекта, местоположение границ которого описано)

### Схема расположения границ публичного сервитута

Выносной лист №145



Масштаб 1:6000

Используемые условные знаки и обозначения: приведены на отдельной странице в конце раздела.

Подпись *Назаров Д. А.* Дата 18 января 2024 г.

Место для оттиска печати (при наличии) лица, составившего описание местоположения границ объекта

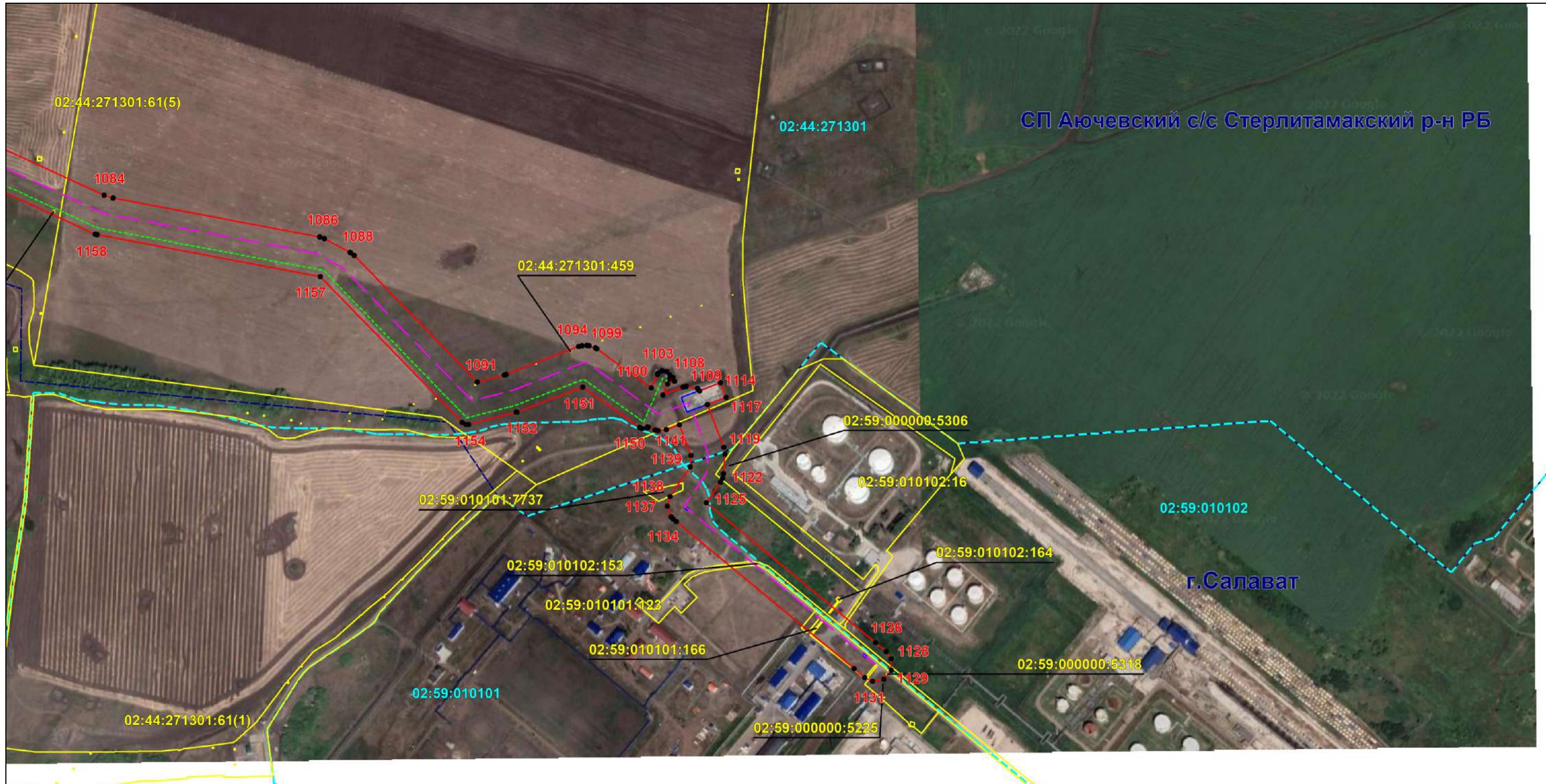


### ОПИСАНИЕ МЕСТОПОЛОЖЕНИЯ ГРАНИЦ

Публичный сервитут для использования земель и земельных участков в целях эксплуатации магистрального нефтепровода федерального значения "Магистральный нефтепровод "Калтасы-Языково-Салават" Туймазинское НУ"  
(наименование объекта, местоположение границ которого описано)

### Схема расположения границ публичного сервитута

Выносной лист №146



Масштаб 1:6000

Используемые условные знаки и обозначения: приведены на отдельной странице в конце раздела.

Подпись *Назаров Д. А.* Дата 18 января 2024 г.

Место для оттиска печати (при наличии) лица, составившего описание местоположения границ объекта













## ОПИСАНИЕ МЕСТОПОЛОЖЕНИЯ ГРАНИЦ

**Публичный сервитут для использования земель и земельных участков в целях эксплуатации магистрального нефтепровода федерального значения "Магистральный нефтепровод "Калтасы-Языково-Салават" Туймазинское НУ"**

(наименование объекта, местоположение границ которого описано)

### Схема расположения границ публичного сервитута

#### Используемые условные знаки и обозначения:

-  – проектные границы публичного сервитута;
  -  – местоположение инженерного сооружения «Магистральный нефтепровод "Калтасы-Языково-Салават" Туймазинское НУ», относительно которого устанавливается публичный сервитут;
  -  – местоположение высоковольтной линии электропередачи 6кВ, 10 кВ, неотъемленной технологической части инженерного сооружения «Магистральный нефтепровод "Калтасы-Языково-Салават" Туймазинское НУ», относительно которого устанавливается публичный сервитут;
  -  – площадные объекты (Камера КПП СОД, Задвижка), неотъемленные технологические части, относящиеся к магистральному нефтепроводу инженерного сооружения «Магистральный нефтепровод "Калтасы-Языково-Салават" Туймазинское НУ», относительно которого устанавливается публичный сервитут;
  -  – площадные объекты (УКЗ, ТП), неотъемленные технологические части, относящиеся к высоковольтной линии электропередачи 6кВ, 10 кВ инженерного сооружения «Магистральный нефтепровод "Калтасы-Языково-Салават" Туймазинское НУ», относительно которого устанавливается публичный сервитут;
  -  – граница муниципального образования;
  -  – граница населенного пункта;
  -  – граница земельного участка, сведения о котором содержатся в ЕГРН;
  -  – обозначение характерных точек проектных границ публичного сервитута;
  -  – граница кадастрового квартала;
- СП Алексеевский с/с**  
**МР Уфимский район РБ** – наименование муниципального образования;
- 02:10:007001** – номер кадастрового квартала;
- 02:47:092101:168** – кадастровый номер земельного участка, сведения о котором содержатся в ЕГРН;
- с. Алексеевка** – наименование населенного пункта.